

Slytheres National Park

Published: 10.12.2020.

Translated by machine translator



An excellent area in terms of biodiversity. The national park includes a 30-50 m high-rise of the ancient shore of the Baltic ice lake, which has a species-rich natural wide-leaf forest; as well as a complex of cangares and vighs - several km of dunes (cangars) intersected with narrow, overswamped gullies (wigs), mainly the low bogs. . At the foot of the blue hills is an abrazy plain with natural wetmoist forests and a swamp of concern, the high swamp of the sea, which converges with cangara and viga complexes. U. An integral part of the national park is the seaside with sandy beach and dunes, dry meadows, dry pine forests of dunes, as well as coastal aquatorium. National park is on the rise of bird migration a. In spring, there is a grandiose concentration of migratory birds. One of the richest habitats of Annex 1 to the EU Habitats Directive in Latvia.

Management Category: National Park, *Natura 2000* site ([standard data form](#)), Important Bird Area

Code: LV0200300

Administrative Territory: site falls in Talsi municipality Dundaga and Kolka parishes

Area: 16 365 ha

Foundation Year: 2000 (1923 > 2000 Slytheres natural reserve)

Management Authority: Nature Conservation Agency unit - [Kurzeme Regional Administration](#)

Logo: [view more >>](#)

Border Schemes [↗](#)



[Border Schemes >>](#)

Laws and Regulations [↗](#)



[Slitere National Park Law](#)

[Personal Protection and Use Rules of Slitere National Park](#)

Management Plan (extension >> 31.12.2025.) [↗](#)









Extended till 12.31.2025.

 [Dabas aizsardzības plāns \(2010.>>2020.\)](#) 

Annexes:

- [PDF Zemes īpašumu veidi. 1. lapa](#) 
- [PDF Zemes īpašumu veidi. 2. lapa](#) 
- [PDF Zemes lietošanas veidi](#) 
- [PDF Robežu izmaiņas \(1921.-1961. gads\)](#) 
- [PDF Robežu izmaiņas \(1971.-1989. gads\)](#) 
- [PDF Kultūrvēsturiskās vērtības. 1. lapa](#) 
- [PDF Kultūrvēsturiskās vērtības. 2. lapa](#) 
- [PDF Augšņu tipi. 1. lapa](#) 
- [PDF Augšņu tipi. 2. lapa](#) 
- [PDF Teritoriālie dabas kompleksi](#) 
- [PDF Aizsargājamo biotopu saraksts](#) 
- [PDF Latvijā īpaši aizsargājamo vaskuāro augu sugu sastopamība](#) 
- [PDF EP direktīvas 92/43/EEC pielikumā minēto īpaši aizsargājamo vaskuāro augu sugu sastopamība](#) 
- [PDF Latvijas īpaši aizsargājamo un reto sūnu sugu sastopamība](#) 
- [PDF EP direktīvas 92/43/EEC pielikumā minēto sūnu sugu sastopamība](#) 
- [PDF Latvijas īpaši aizsargājamo bezmugurkaulnieku sugu sastopamība](#) 
- [PDF EP direktīvas 92/43/EEC pielikumā minēto bezmugurkaulnieku sugu sastopamība](#) 
- [PDF Latvijas īpaši aizsargājamo putnu sugu sastopamība](#) 
- [PDF EP direktīvas 79/409/EEC 1. pielikumā minēto putnu sugu sastopamība](#) 
- [PDF Dabas pieminekļi](#) 
- [PDF Pānotie īpaši aizsargājamo biotopu un sugu atradņu apsaimniekošanas pasākumi. 1. lapa.](#) 
- [PDF Pānotie īpaši aizsargājamo biotopu un sugu atradņu apsaimniekošanas pasākumi. 2. lapa.](#) 
- [PDF Esošā un plānotā infrastruktūra. 1. lapa.](#) 
- [PDF Esošā un plānotā infrastruktūra. 2. lapa.](#) 
- [PDF Esošā un plānotā infrastruktūra. 3. lapa.](#) 
- [PDF Esošā un plānotā infrastruktūra. 4. lapa.](#) 
- [PDF Esošā un plānotā infrastruktūra. 5. lapa.](#) 
- [PDF Esošā un plānotā infrastruktūra. 6. lapa.](#) 
- [PDF Plānoto neitrālo zonu shēmas](#) 

- [PDF](#) Funkcionālais zonējums 
- [PDF](#) Nozīmīgākās koncentrēšanās vietas īpaši aizsargājamiem mugurkaulniekiem (izņemot putnus) 
- [PDF](#) ES Biotopu direktīvas biotopu un mikroliegumu karte. 1. lapa 
- [PDF](#) ES Biotopu direktīvas biotopu un mikroliegumu karte. 2. lapa 
- [PDF](#) ES Biotopu direktīvas biotopu un mikroliegumu karte. 3. lapa 
- [PDF](#) ES Biotopu direktīvas biotopu un mikroliegumu karte. 4. lapa 
- Nature Plan Development Documents :
 - [PDF](#) Dabas aizsardzības plāna izstrādes dokumenti - sabiedriskā apspriešana 
 - [PDF](#) Dabas aizsardzības plāna izstrādes dokumenti - uzraudzības grupas 
 - [PDF](#) Dabas aizsardzības plāna izstrādes dokumenti - citi dokumenti 
 - [PDF](#) Dabas aizsardzības plāna izstrādes dokumenti - Dundagas novada atzinums 
 - [PDF](#) Dabas aizsardzības plāna izstrādes dokumenti - Vides ministrijas atzinums 

History

Slītere National Park has historically been created as the “Slītere Natural Monument”, which in 1923 was established as a protected natural beauty in an area of 1 100 ha.

According to the Slītere National Park Law (March 13, 2000), the area of the park is currently 16 360 ha of land and 10 130 ha of sea water.

The territory of Slītere National Park is included in the list of places of international importance for birds (PNV) and in the European Union network of specially protected nature territories NATURA 2000 .

Nature Data Management System OZOLS

Other data on this and other specially protected nature areas of Latvia

[View more](#)

<https://www.daba.gov.lv/en/slytheres-national-park>