

Teiči Strict Nature Reserve

Published: 10.10.2021.

Translated by machine translator



Teiči Strict Nature Reserve is the largest nature reserve in Latvia. Teiči bog is one of the largest intact moss bogs in the Baltics.

Teiči Nature Reserve is important for:

- conservation of mire-specific and rare bird species;
- as a feeding and resting place for migratory waterbirds;
- conservation of wetland plant species and habitats;
- ensuring the survival of many invertebrate species.



Teiči Strict Nature Reserve. Rised bog landscape. View from Kristakrūgs viewing tower. Photo: NCA

Management Category: Strict Nature Reserve since 1982, Important Bird Area since 1994, wetland of international importance (Ramsar Convention site) since 1995, Natura 2000 area since 2004.

Code: LV0100500



Administrative Territory: site falls in Madona municipality Mētriēna and Barkava parish, Varakļāni municipality Murmastiēna and Varakļāni parish, Krustpils municipality Atašiēna parish

Area: 19 771 ha

Foundation Year: 1982

Management Authority: Nature Conservation Agency unit - [Latgale Regional Administration](#)

Border Schemes [↗](#) ▼

 [Robežu shēma](#) 

Laws and Regulations [↗](#) ▼

[Teiči Strict Nature Reserve Law](#)


Management Plan [↗](#) ▼

 [Dabas aizsardzības plāns \(pagarinājums >>> 31.12.2019.\)](#) 

Saskaņā ar Latvijas Republikas vides aizsardzības un reģionālās attīstības ministra K.Gerhada 2016.gada 18.februāra rīkojumu Nr.24 „[Par dabas aizsardzības plānu darbības termiņa pagarināšanu](#)” Teiču dabas rezervāta dabas aizsardzības plāna darbības termiņš pagarināts līdz 2019.gada 31.decembrim.

Pielikumi:

 [Teiču un Krustkalnu dabas rezervātu dabas aizsardzības plānu izstrādes dokumenti](#) 

 [Precizējumi dabas aizsardzības plānā](#) 

 [Floras un faunas izpētes vēsture](#) 

 [Mežu sadalījums pēc Latvijas biotopu klasifikatora](#) 

 [Apmeklējumu kārtība un noteikumi Teiču dabas rezervātā](#) 

 [Teiču pļavu biotopu aizsardzības plāns](#) 

 [Teiču un Krustkalnu Dabas rezervātu medību iecirkņa plāns](#) 

 [Pasākumu plāns dabiskā hidroloģiskā režīma atjaunošanai Teiču purvā](#) 

Karte

— ●  [Karte – apsaimniekošanas pasākumi un apdzīvotās viensētas/saimniecības;](#) 

— ●  [Karte – LIFE projektā \(2002.-2005. gadā\) nopirkto īpašumu vai to daļas](#) 

— ●  [Karte – mežaudžu plāns](#) 

 [Precizētās tūrisma infrastruktūras karte](#) 

— ●  [\(VARAM 2012.gada 2.marta rīkojums Nr. 77\)](#) 

Nature Data Management System
OZOLS

Other data on this and other specially protected nature areas of Latvia

[View more](#)

<https://www.daba.gov.lv/en/teici-strict-nature-reserve>