7. pielikums

Dabas parka “Ogres ieleja” īpaši aizsargājamo saldūdens biotopu karte

Īpaši aizsargājamo saldūdens biotopu karte dabas parkā "Ogres ieleja"

1. lapa

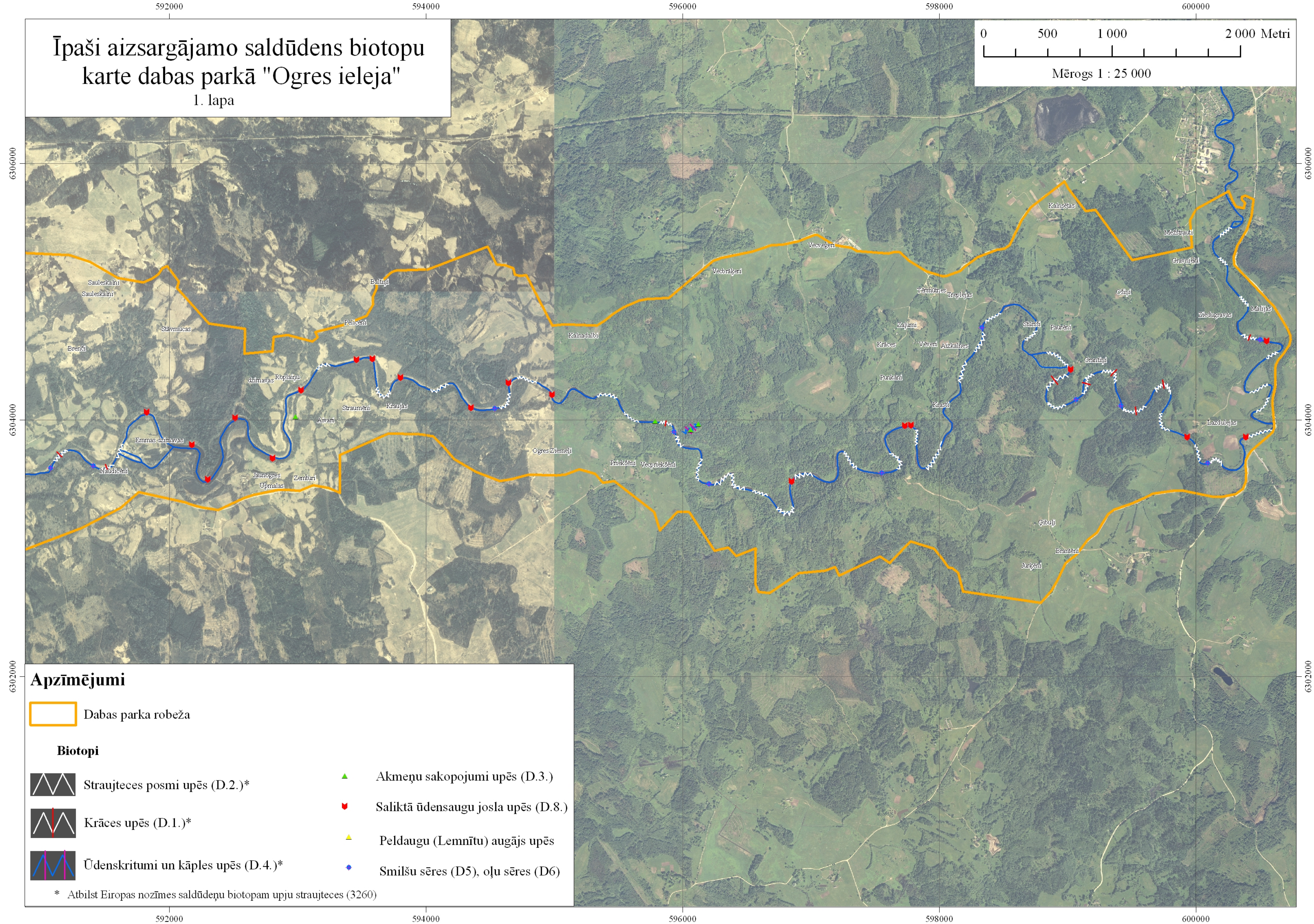
592000
594000
596000
598000
600000
6306000
6304000
6302000
0
500
1 000
2 000 Metri
Mērogs 1 : 25 000
Sauleskalni
Sauleskalni
Stāvmucas
Brenči
Baltiņi
Pelicēni
dzirnavas
Roplaiņu
Straumēni
Kraujas
Aivari
Emmas dzirnavas
Naudicēni
Jaunogres
Upmalas
Zemturi
Ogres Ziemeļi
Kalnadalbi
Vecbrāķeri
Vecveģeri
Priekšēni
Vecpriekšēni
Tērmūtnes
Treplejas
Zaļumi
Krāces
Vēveri
Aizkalnes
Punkāni
Krasti
Kalnsētas
Mežstrauti
Gravnieki
Ošiņi
Stūrīši
Paurēni
Grantiņi
Ziedugravas
Malijas
Lazdulejas
Ģibuļi
Brantēni
Jurķēni

Apzīmējumi

▭ Dabas parka robeža

Biotopi

Straujteces posmi upēs (D.2.)*

Krāces upēs (D.1.)*

Ūdenskritumi un kāples upēs (D.4.)*

▲ Akmeņu sakopojumi upēs (D.3.)

Saliktā ūdensaugu josla upēs (D.8.)

▲ Peldaugu (Lemnītu) augājs upēs

◆ Smilšu sēres (D5), oļu sēres (D6)

* Atbilst Eiropas nozīmes saldūdeņu biotopam upju straujteces (3260)

Īpaši aizsargājamo saldūdens biotopu karte dabas parkā "Ogres ieleja"

2. lapa

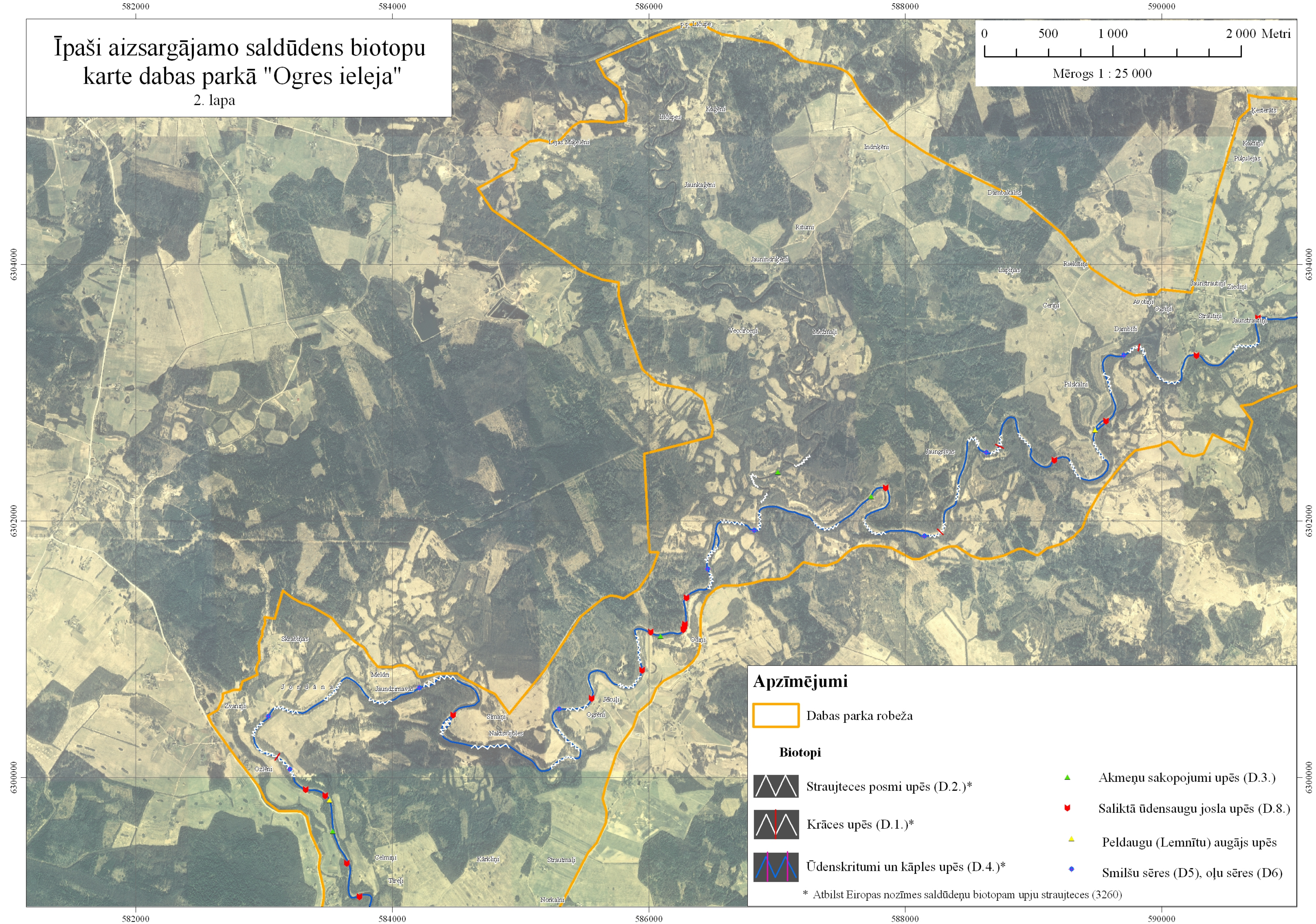
582000
584000
586000
588000
590000
6304000
6302000
6300000
0
500
1 000
2 000 Metri
p.p. Līčupe
Līčupes
Kaģēni
Lejas Miķelēni
Indriķēni
Jaunkaģēni
Dambakalns
Ritumi
Jaunindriķēni
Lapiņas
Riekstiņi
Ķesterāts
Kaktiņi
Puķulejas
Jaunstrautiņi
Ziediņi
Avotiņi
Ogriņi
Ceriņi
Strautiņi
Jaunstrautiņi
Dambīši
Veccirceņi
Mežmaļi
Pilskalni
Jaungravas
Odiņi
Skrabiņas
Meldri
J o r d ā n a
Jaundzirnavas
Zvaniņi
Sīmaņi
Naktsvijoles
Jēkuļi
Ogrēni
Ozlēni
Celmiņi
Tīreļi
Kārkliņi
Strautmaļi
Norkalni

Mērogs 1 : 25 000

Apzīmējumi

- Dabas parka robeža

Biotopi

- Straujteces posmi upēs (D.2.)*
- Krāces upēs (D.1.)*
- Ūdenskritumi un kāples upēs (D.4.)*
- ▲ Akmeņu sakopojumi upēs (D.3.)
- Saliktā ūdensaugu josla upēs (D.8.)
- ▲ Peldaugu (Lemnītu) augājs upēs
- ◆ Smilšu sēres (D5), oļu sēres (D6)

* Atbilst Eiropas nozīmes saldūdeņu biotopam upju straujteces (3260)

Īpaši aizsargājamo saldūdens biotopu karte dabas parkā "Ogres ieleja"

3. lapa

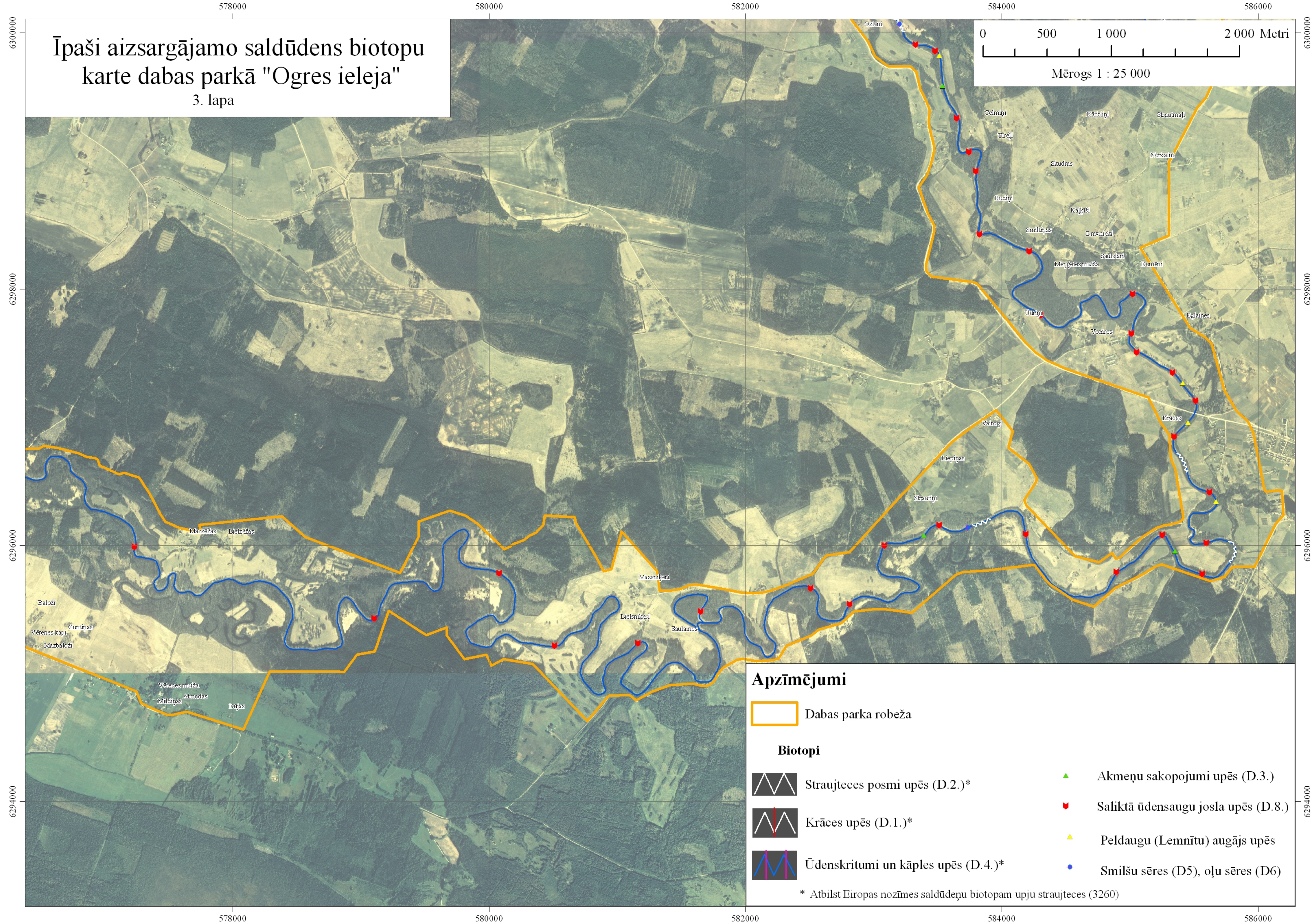
0 500 1 000 2 000 Metri
Mērogs 1 : 25 000
578000
580000
582000
584000
586000
6300000
6298000
6296000
6294000
Ozlēni
Celmiņi
Tīreļi
Kārkliņi
Strautmaļi
Norkalni
Skudras
Rudiņi
Kalķīši
Smiltiņas
Dravnieki
Saulstari
Meņģeles muiža
Domēni
Ūdriņi
Eglaines
Vecāres
Krāces
Vairogi
Liepiņas
Strautiņi
Mazzēžas
Lielzēžas
Mazsniķeri
Lielsniķeri
Saulaines
Baloži
Guntiņas
Vērenes kapi
Mazbaloži
Vērenes muiža
Atmodas
Mildiņas
Dūjas

Apzīmējumi

▭ Dabas parka robeža

Biotopi

- Straujteces posmi upēs (D.2.)*
- Krāces upēs (D.1.)*
- Ūdenskritumi un kāples upēs (D.4.)*
- ▲ Akmeņu sakopojumi upēs (D.3.)
- ▼ Saliktā ūdensaugu josla upēs (D.8.)
- ▲ Peldaugu (Lemnītu) augājs upēs
- ◆ Smilšu sēres (D5), oļu sēres (D6)

* Atbilst Eiropas nozīmes saldūdeņu biotopam upju straujteces (3260)

Īpaši aizsargājamo saldūdens biotopu karte dabas parkā "Ogres ieleja"

4. lapa

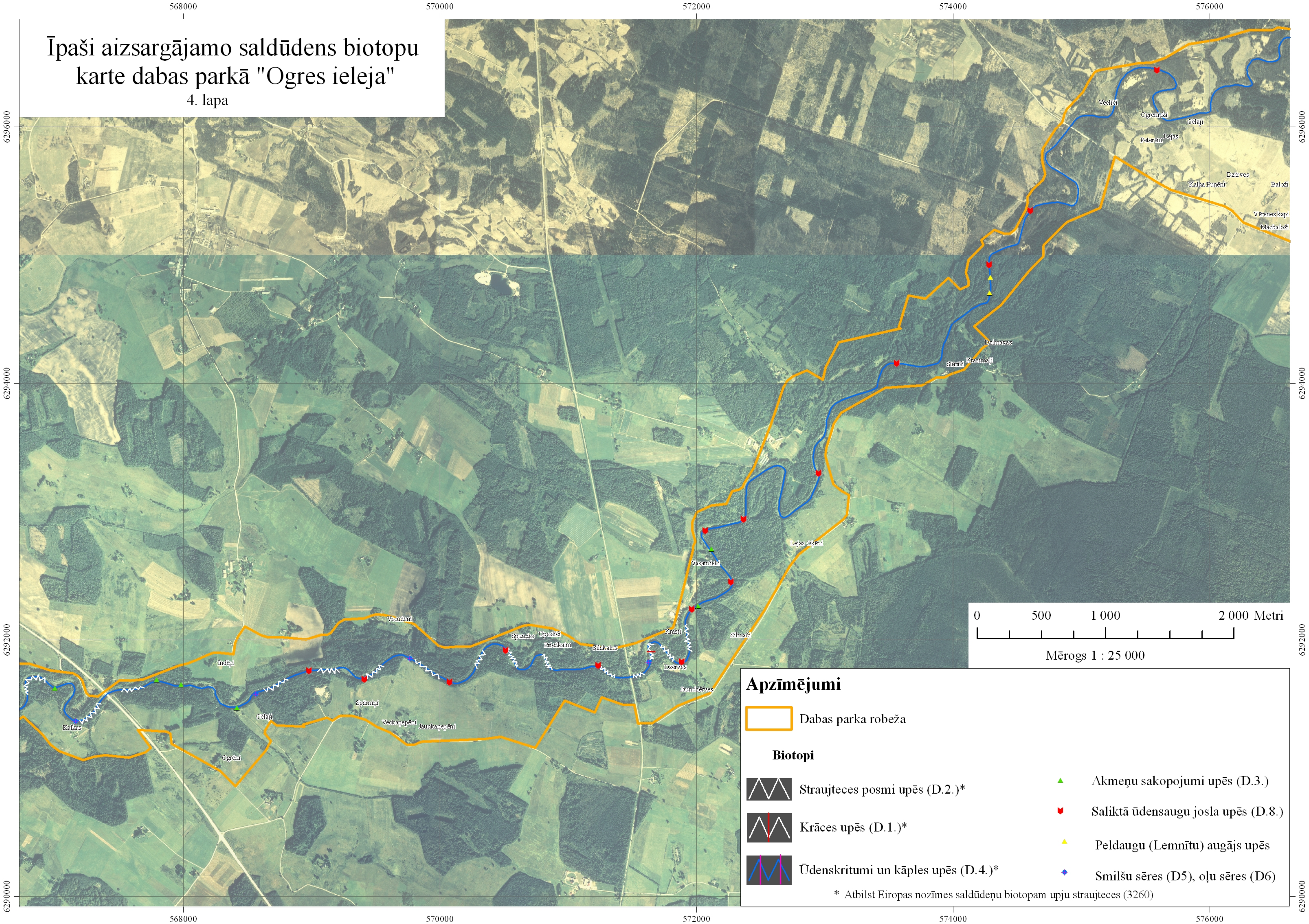
568000
570000
572000
574000
576000
6296000
6294000
6292000
6290000
Veclīči
Ogrenieki
Cēlāji
Peterēni
Lejas
Dzērves
Kalna Punēni
Baloži
Vērenes kapi
Mazbaloži
Dzirnavas
Stūrīši
Krastmaļi
Lejas Oķēni
Vasarnieki
Vecuženi
Spundes
Upesliči
Priežkalni
Silakalns
Krasti
Silmači
Dzērves
Jaundzērves
Indiņi
Kalkas
Cēlāji
Spārniņi
Veckaņepēni
Jaunkaņepēni
Ogrēni

0 500 1 000 2 000 Metri

Mērogs 1 : 25 000

Apzīmējumi

Dabas parka robeža

Biotopi

Straujteces posmi upēs (D.2.)*

Krāces upēs (D.1.)*

Ūdenskritumi un kāples upēs (D.4.)*

▲ Akmeņu sakopojumi upēs (D.3.)

Saliktā ūdensaugu josla upēs (D.8.)

▲ Peldaugu (Lemnītu) augājs upēs

◆ Smilšu sēres (D5), oļu sēres (D6)

* Atbilst Eiropas nozīmes saldūdeņu biotopam upju straujteces (3260)

Īpaši aizsargājamo saldūdens biotopu karte dabas parkā "Ogres ieleja"

5. lapa

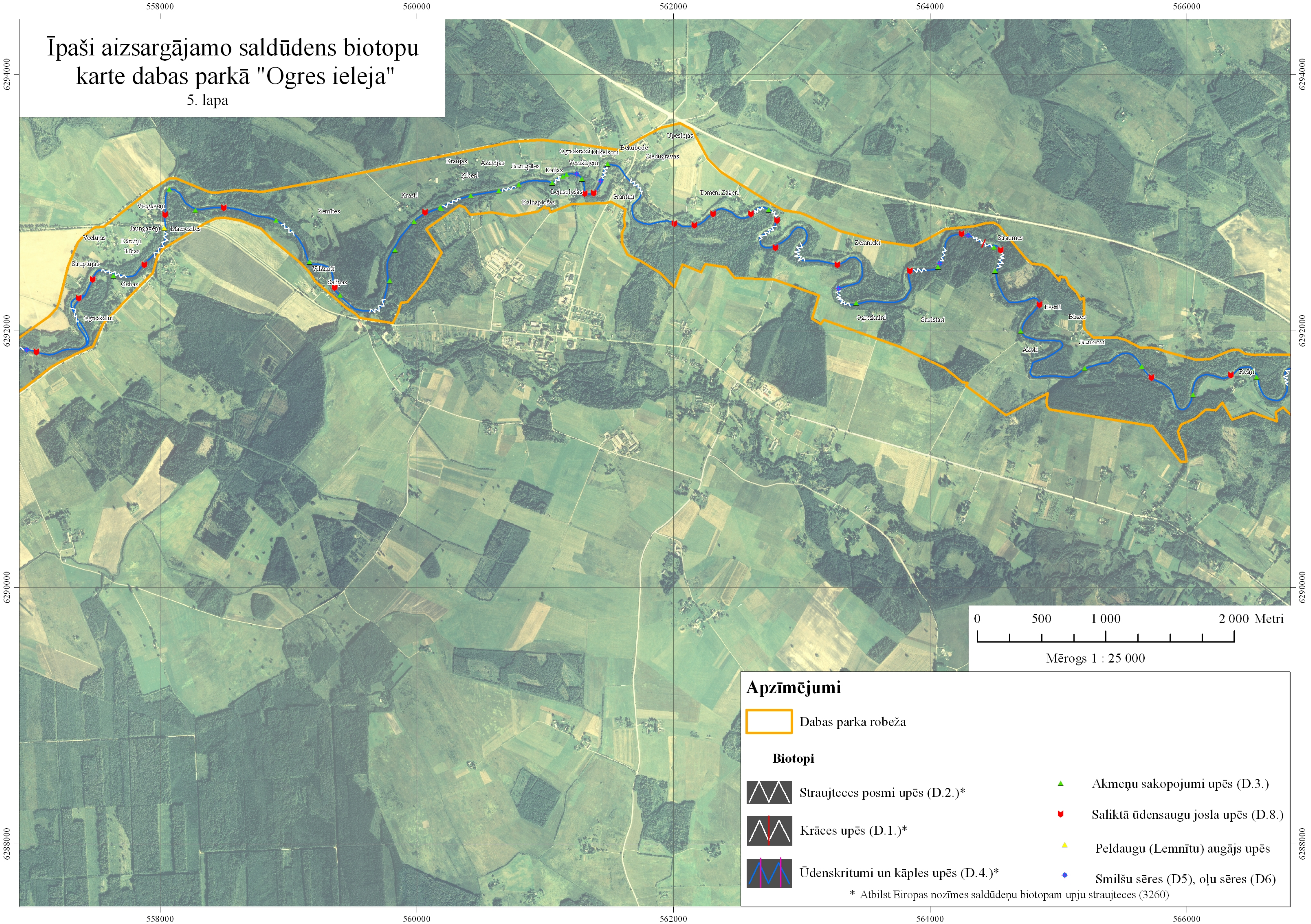
558000
560000
562000
564000
566000
6294000
6292000
6290000
6288000
Vecgavēņi
Jaungavēņi
Mazrozītes
Vectūjas
Dārziņi
Tūjas
Struptūjas
Gobas
Ogreskalni
Zemītes
Vilkauši
Saliņas
Krasti
Kraujas
Ķiceri
Akācijas
Jaunupītes
Kaijas
Lejasplošas
Kalnaplošas
Ogreskrasti
Miķelsoni
Vecskujēni
Bekubode
Upeslejas
Ziedugravas
Grantiņi
Tomēni Zāģeri
Zemnieki
Straumes
Ogreskalni
Saulstari
Everti
Birzes
Akoti
Jaunzemi
Rešņi
0
500
1 000
2 000 Metri
Mērogs 1 : 25 000
Apzīmējumi
Dabas parka robeža
Biotopi
Straujteces posmi upēs (D.2.)*
Krāces upēs (D.1.)*
Ūdenskritumi un kāples upēs (D.4.)*
Akmeņu sakopojumi upēs (D.3.)
Saliktā ūdensaugu josla upēs (D.8.)
Peldaugu (Lemnītu) augājs upēs
Smilšu sēres (D5), oļu sēres (D6)
* Atbilst Eiropas nozīmes saldūdeņu biotopam upju straujteces (3260)

Īpaši aizsargājamo saldūdens biotopu karte dabas parkā "Ogres ieleja"

6. lapa

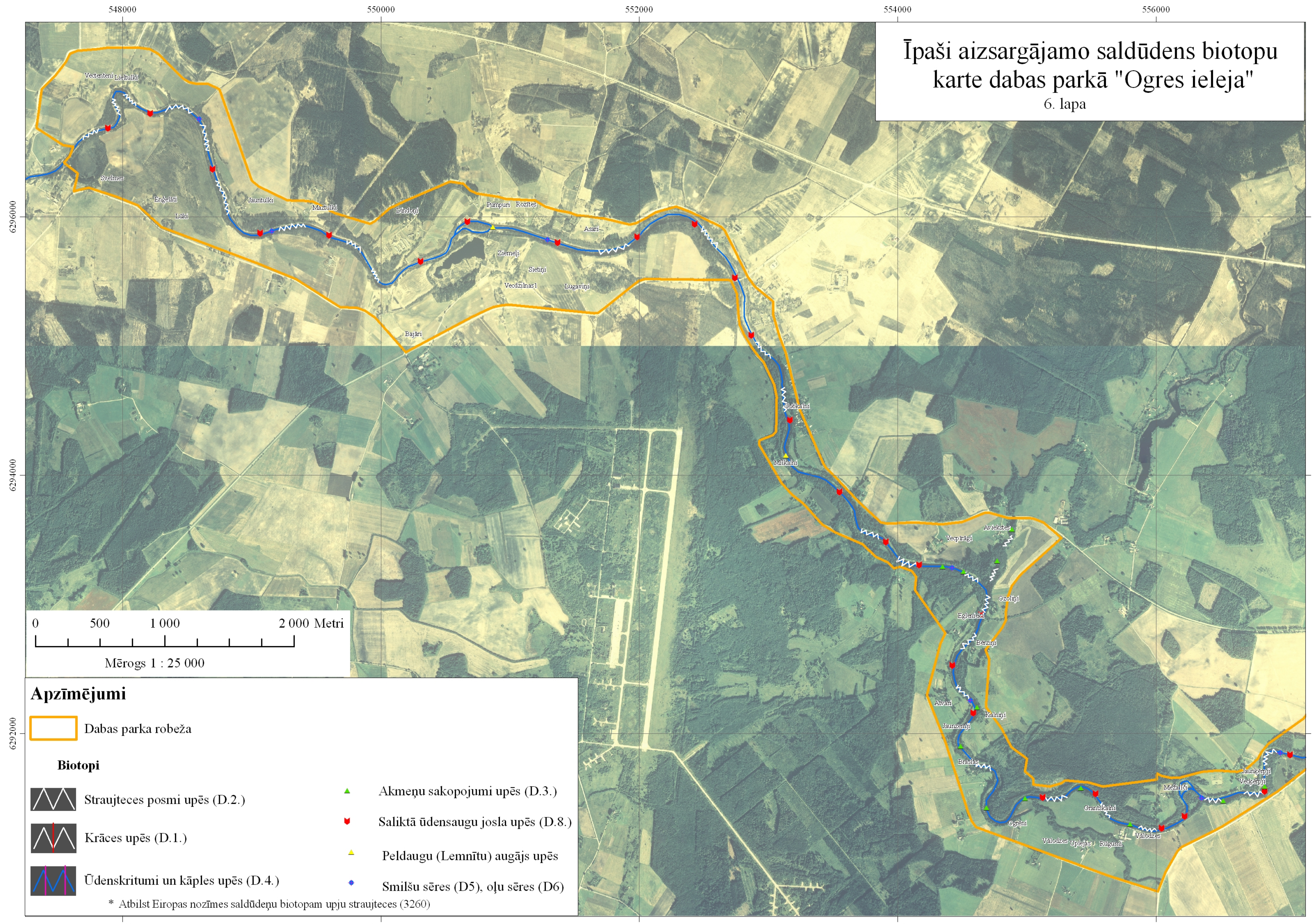
548000
550000
552000
554000
556000
6296000
6294000
6292000
Vectenteni
Lieltulki
Svelmes
Enģelāti
Lūki
Jauntulki
Maztulki
Dindoņi
Pumpuri
Rozītes
Asari
Ziemeļi
Sietiņi
Vecdzilnas1
Lugaviņi
Bajāri
Gobkalni
Mīlkalni
Aviekstes
Vecpīrāgi
Ozoliņi
Eglenieki
Bērziņi
Atvari
Kalniņi
Jaunzemji
Braslas
Ogrēni
Grantskalni
Vālodzes
Uplejas
Rūgumi
Mežalīči
Jaunķērpji
Vecķērpji
0
500
1 000
2 000 Metri
Mērogs 1 : 25 000
Apzīmējumi
Dabas parka robeža
Biotopi
Straujteces posmi upēs (D.2.)
Krāces upēs (D.1.)
Ūdenskritumi un kāples upēs (D.4.)
Akmeņu sakopojumi upēs (D.3.)
Saliktā ūdensaugu josla upēs (D.8.)
Peldaugu (Lemnītu) augājs upēs
Smilšu sēres (D5), oļu sēres (D6)
* Atbilst Eiropas nozīmes saldūdeņu biotopam upju straujteces (3260)