## 15. pielikums. Funkcionālo zonu shēmas

# Dabas parka ogres ieleja zonējuma shēma

Mērogs 1 : 25000

## Apzīmējumi

- Ogres upe
- Dabas lieguma zona
- Dabas parka zona
- Ainavu aizsardzības zona
- Neitrālā zona

# Dabas parka ogres ieleja zonējuma shēma

Mērogs 1 : 25000

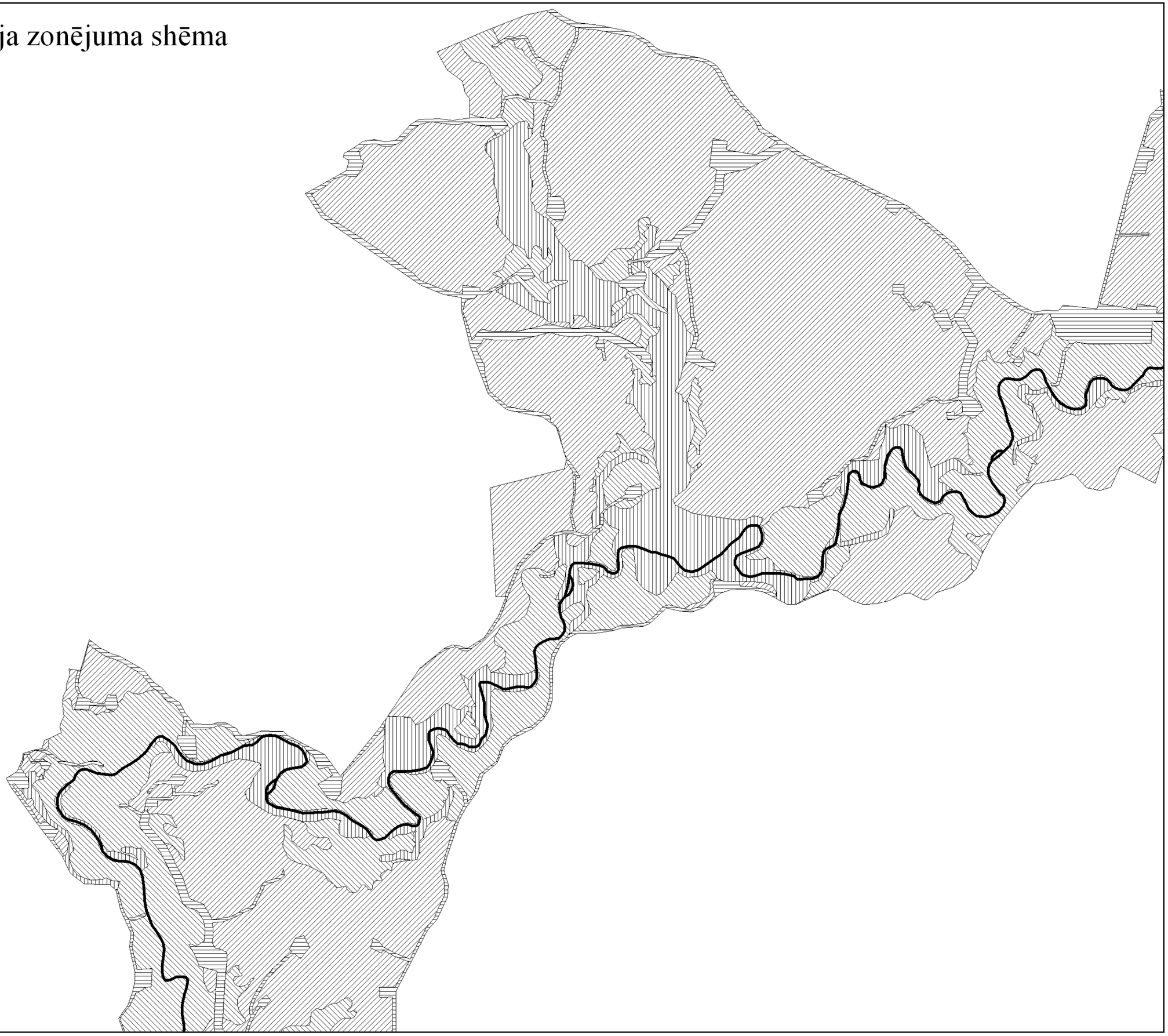

**Apzīmējumi**

- Ogres upe
- Dabas lieguma zona
- Dabas parka zona
- Ainavu aizsardzības zona
- Neitrālā zona

# Dabas parka ogres ieleja zonējuma shēma

Mērogs 1 : 25000

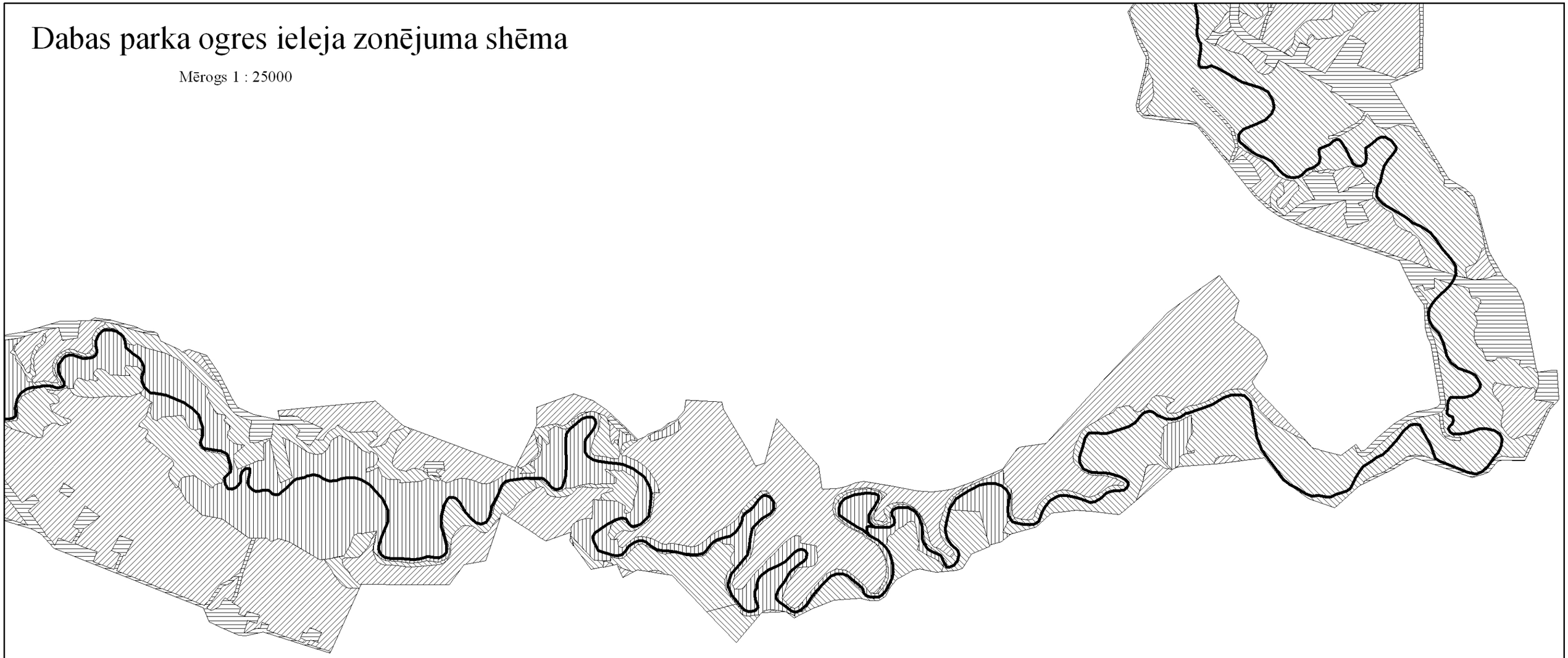

## Apzīmējumi

- Ogres upe
- Dabas lieguma zona
- Dabas parka zona
- Ainavu aizsardzības zona
- Neitrālā zona

# Dabas parka ogres ieleja zonējuma shēma

Mērogs 1 : 25000

## Apzīmējumi

- Ogres upe
- Dabas lieguma zona
- Dabas parka zona
- Ainavu aizsardzības zona
- Neitrālā zona

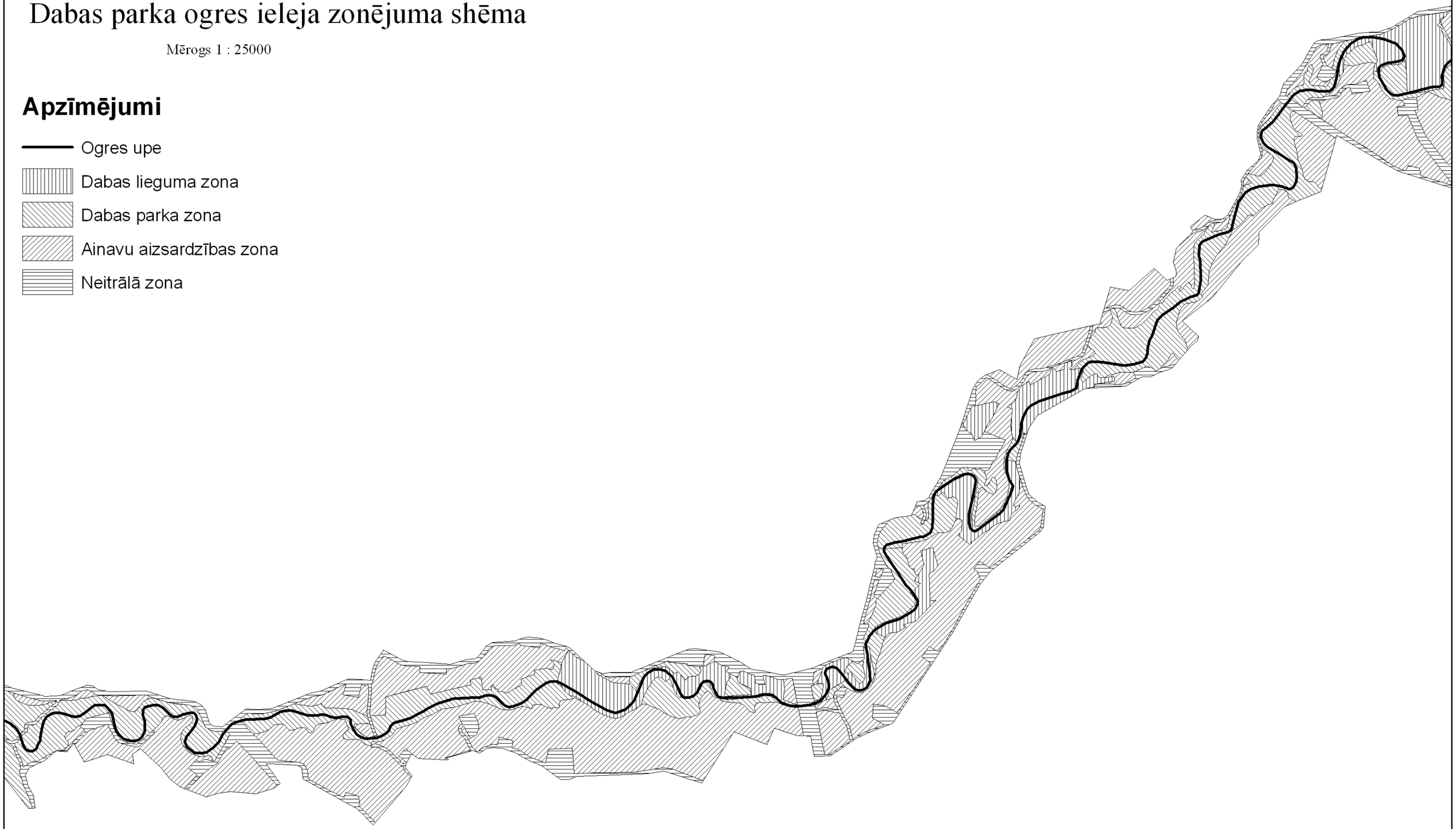

# Dabas parka ogres ieleja zonējuma shēma

Mērogs 1 : 25000

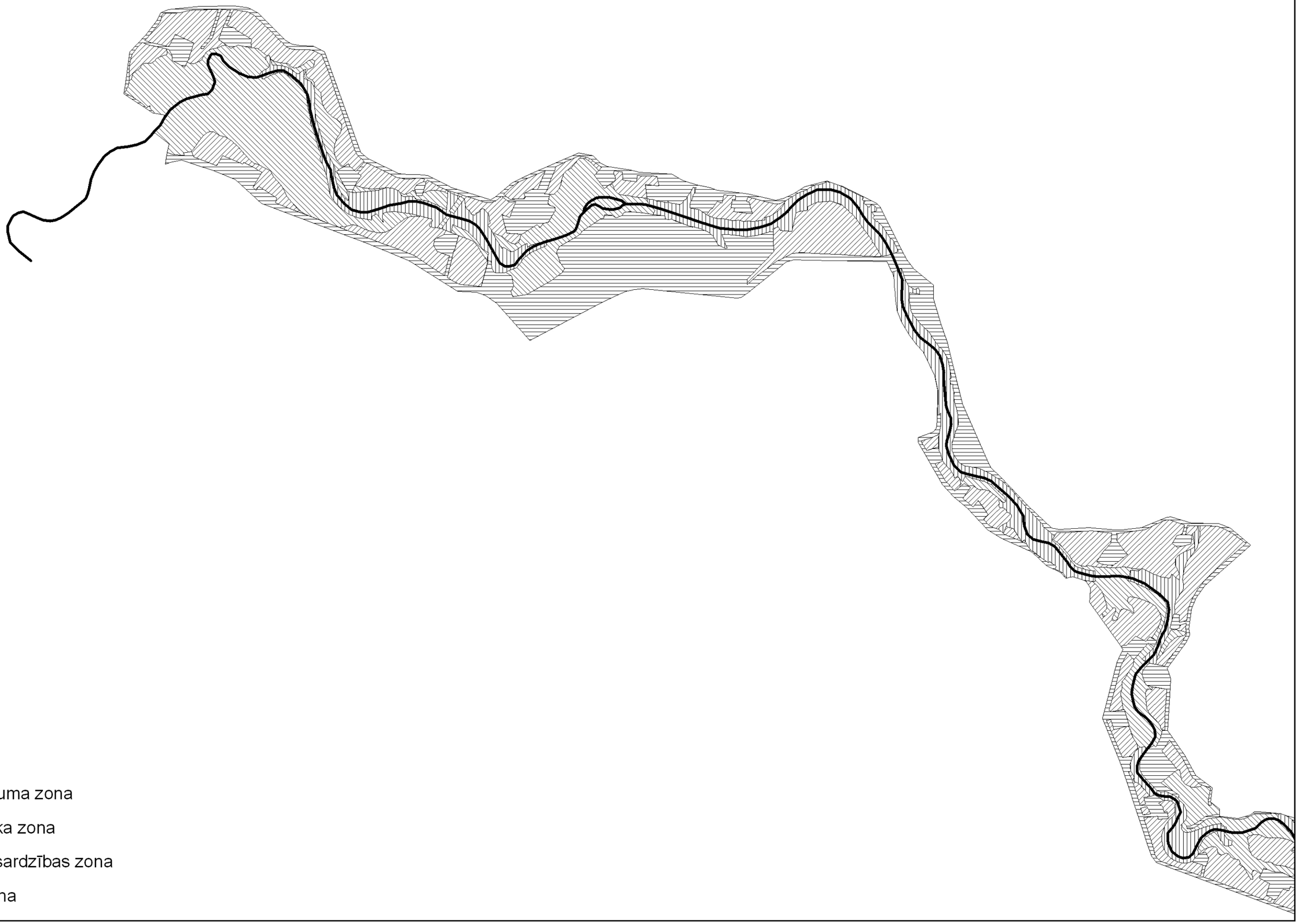

**Apzīmējumi**

- Ogres upe
- Dabas lieguma zona
- Dabas parka zona
- Ainavu aizsardzības zona
- Neitrālā zona

# Dabas parka ogres ieleja zonējuma shēma

Mērogs 1 : 25000

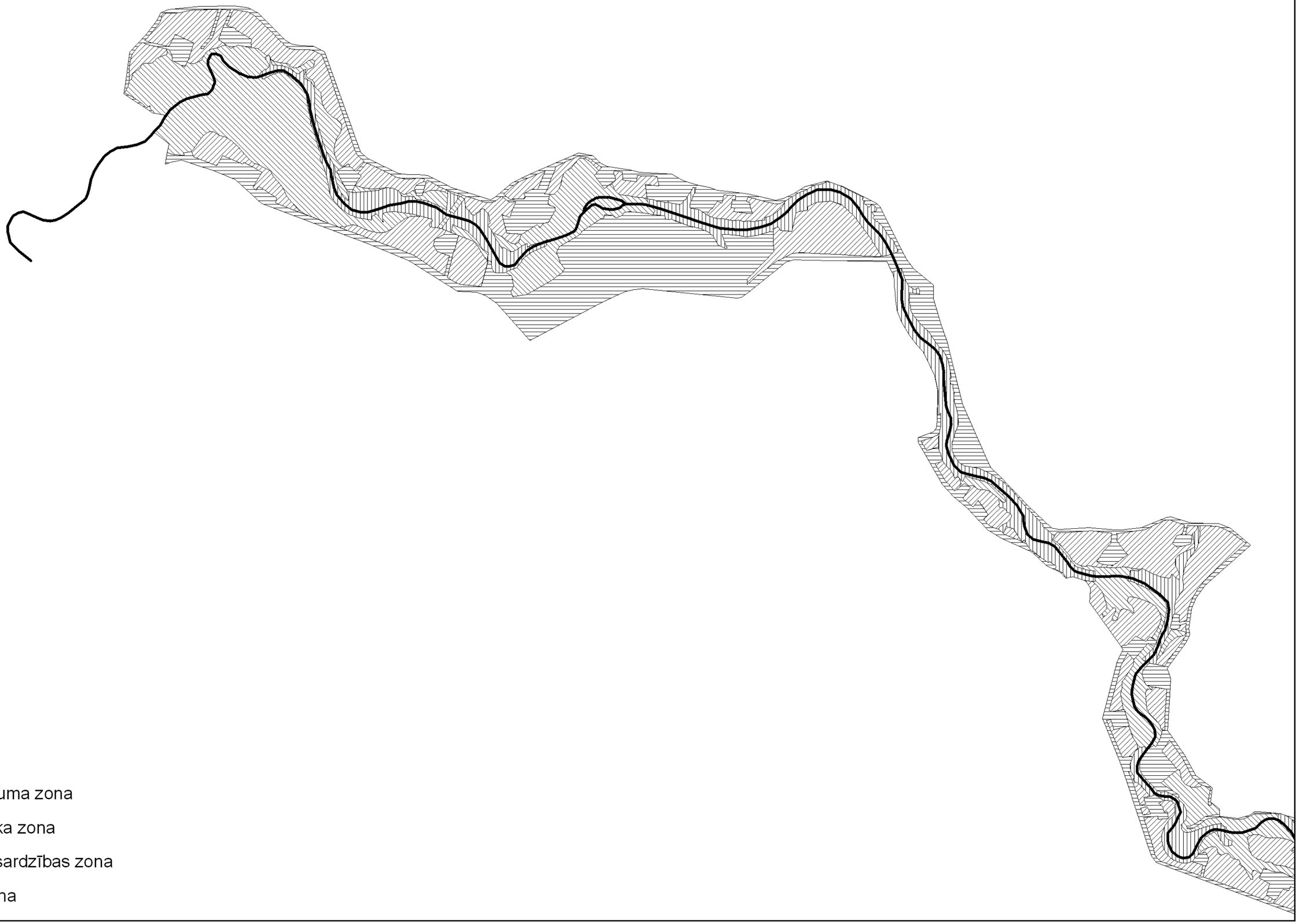

**Apzīmējumi**

- Ogres upe
- Dabas lieguma zona
- Dabas parka zona
- Ainavu aizsardzības zona
- Neitrālā zona

# Neitrālās zonas shēma

1. lapa

0 1 2 Kilometri

Mērogs 1 : 25 000

592000 594000 596000 598000 600000

6306000 6304000 6302000

*Ērgļu novads*

*Mazozolu pagasts*

NZ-30 NZ-32 NZ-31 NZ-36 NZ-37 NZ-38 NZ-30 NZ-34 NZ-35 NZ-33 NZ-39 NZ-40 NZ-41 NZ-42 NZ-43

*Ērgļu novads*

## Apzīmējumi

- Ogres upe
- Dabas parka "Ogres ieleja" robeža
- Vietējo pašvaldību robežas
- Neitrālā zona ar laukuma nummuru

# Neitrālās zonas shēma

2. lapa

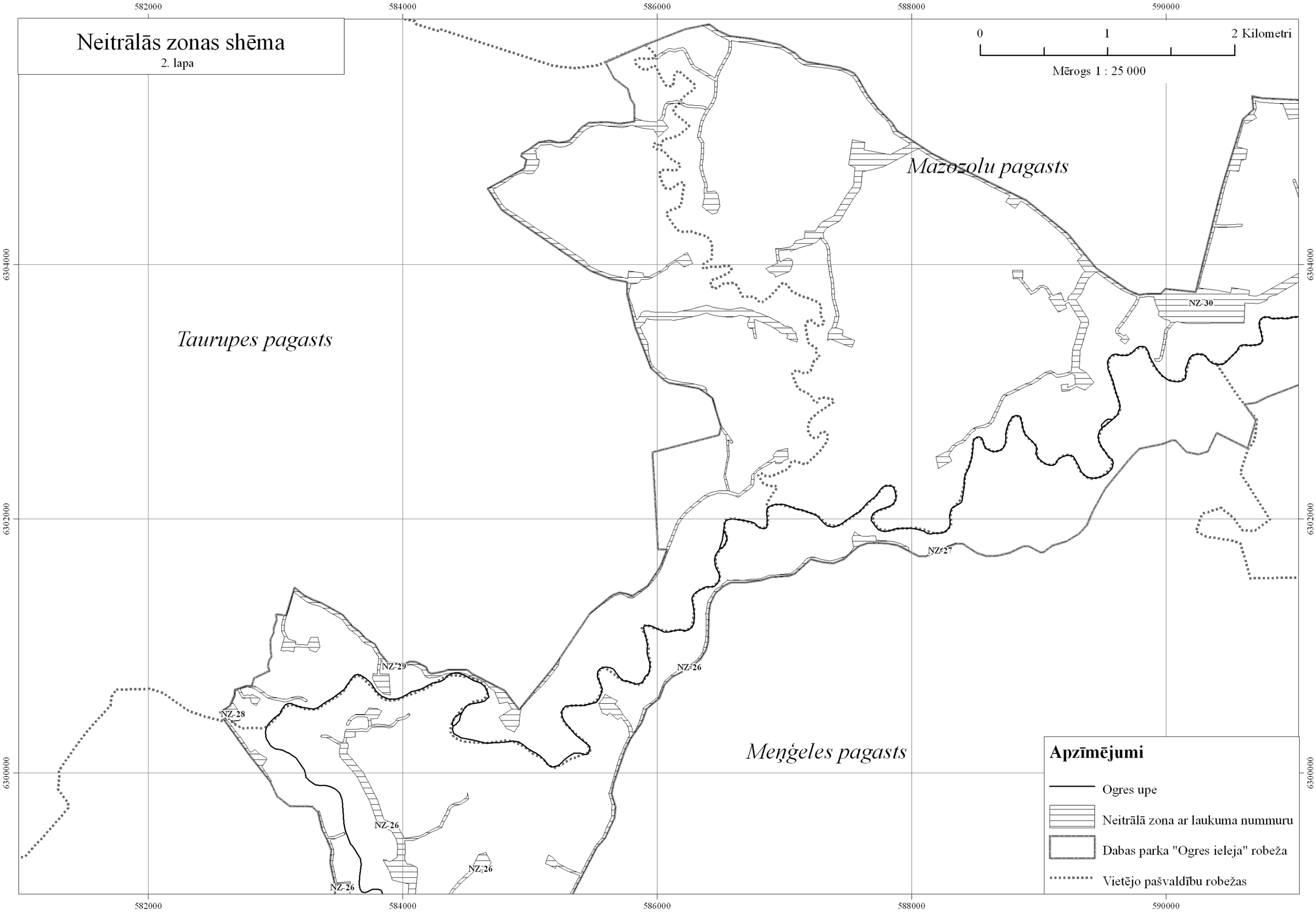

# Neitrālās zonas shēma

3. lapa

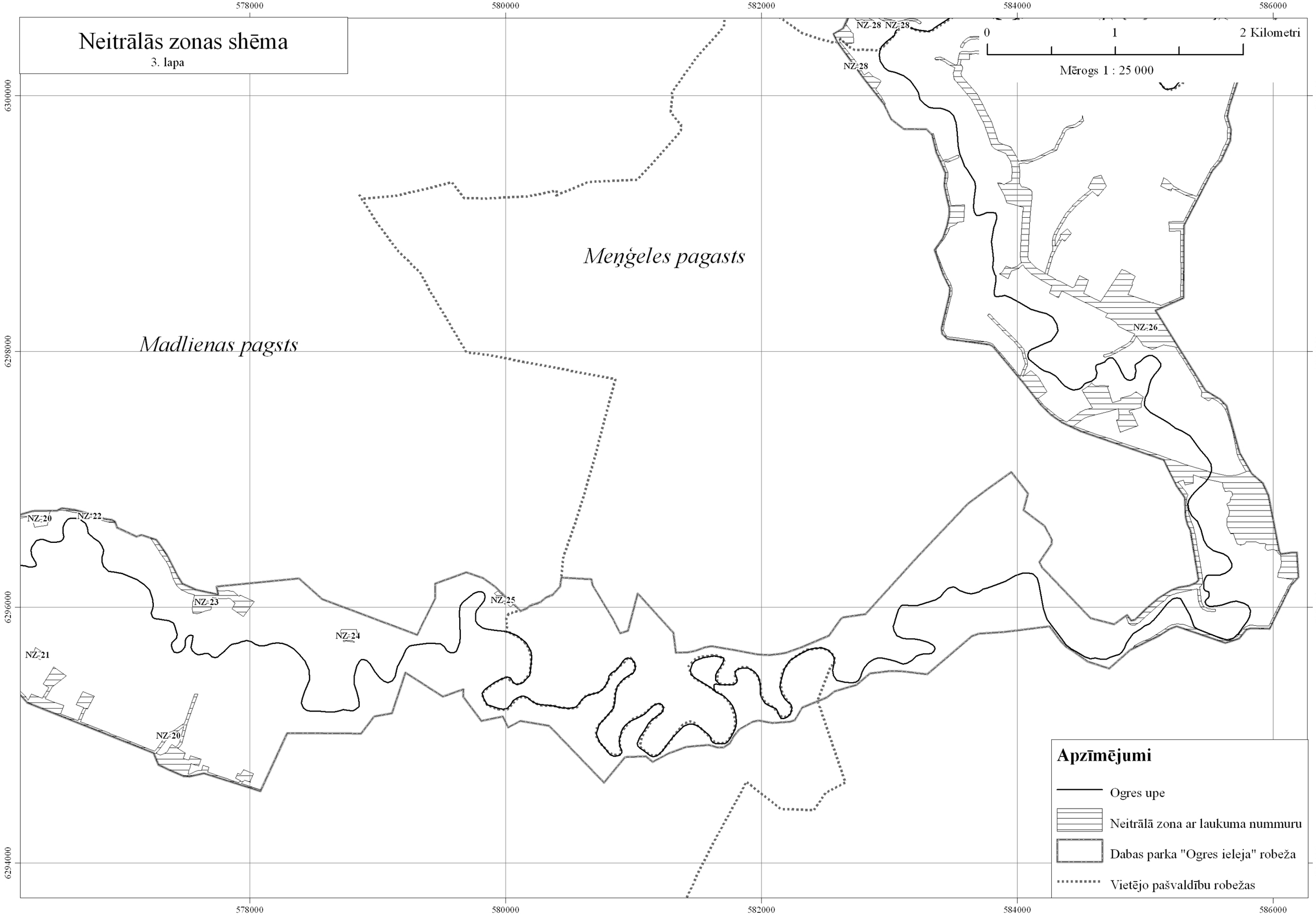

# Neitrālās zonas shēma

4. lapa

0 1 2 Kilometri

Mērogs 1 : 25 000

568000 570000 572000 574000 576000

6296000 6294000 6292000

*Madlienas pagsts*

*Krapes pagasts*

NZ-7
NZ-13
NZ-14
NZ-15
NZ-16
NZ-17
NZ-18
NZ-19
NZ-20
NZ-21

**Apzīmējumi**

- Ogres upe
- Neitrālā zona ar laukuma nummuru
- Dabas parka "Ogres ieleja" robeža
- Vietējo pašvaldību robežas

# Neitrālās zonas shēma

5. lapa

0 1 2 Kilometri

Mērogs 1 : 25 000

558000 560000 562000 564000 566000

6296000 6294000 6292000 6290000

*Lēdmanes pagasts*

*Madlienas pagsts*

NZ-6

NZ-7

NZ-8

NZ-9

NZ-10

NZ-11

NZ-12

NZ-13

## Apzīmējumi

- Ogres upe
- Neitrālā zona ar laukuma nummuru
- Dabas parka "Ogres ieleja" robeža
- Vietējo pašvaldību robežas

# Neitrālās zonas shēma

6. lapa

0 1 2 Kilometri

Mērogs 1 : 25 000

548000 550000 552000 554000 556000

6296000 6294000 6292000

*Ogres novads*

*Ķeguma novads*

*Lēdmanes pagasts*

NZ-1

NZ-2

NZ-3

NZ-4

NZ-5

NZ-6

NZ-7

**Apzīmējumi**

- Ogres upe
- Neitrālā zona ar laukuma nummuru
- Dabas parka "Ogres ieleja" robeža
- Vietējo pašvaldību robežas

# Dabas parka zonas shēma

1. lapa

0 1 2 Kilometri

Mērogs 1 : 25 000

592000 594000 596000 598000 600000

6306000 6304000 6302000

*Ērgļu novads*

*Mazozolu pagasts*

DPZ-1 DPZ-2 DPZ-3 DPZ-4 DPZ-5 DPZ-6 DPZ-7 DPZ-8 DPZ-9 DPZ-10 DPZ-11 DPZ-12 DPZ-13 DPZ-14 DPZ-15 DPZ-16 DPZ-17 DPZ-18 DPZ-19 DPZ-20 DPZ-21 DPZ-22 DPZ-23 DPZ-24 DPZ-25 DPZ-26 DPZ-27 DPZ-28 DPZ-29 DPZ-30 DPZ-31 DPZ-32 DPZ-33 DPZ-34

*Ērgļu novads*

## Apzīmējumi

- Dabas parka "Ogres ieleja" robeža
- Vietējo pašvaldību robežas
- Ogres upe
- Dabas parka zona ar laukuma nummuru

# Dabas parka zonas shēma

2. lapa

0 1 2 Kilometri

Mērogs 1 : 25 000

582000 584000 586000 588000 590000

6304000 6302000 6300000

*Mazozolu pagasts*

*Taurupes pagasts*

*Meņģeles pagasts*

DPZ-50
DPZ-49
DPZ-47
DPZ-45
DPZ-44
DPZ-48
DPZ-46
DPZ-43
DPZ-42
DPZ-41
DPZ-34
DPZ-40
DPZ-35
DPZ-39
DPZ-36
DPZ-38
DPZ-37
DPZ-51
DPZ-52
DPZ-53
DPZ-58
DPZ-55
DPZ-54
DPZ-57

**Apzīmējumi**

- Ogres upe
- Dabas parka "Ogres ieleja" robeža
- Vietējo pašvaldību robežas
- Dabas parka zona ar laukuma nummuru

# Dabas parka zonas shēma

3. lapa

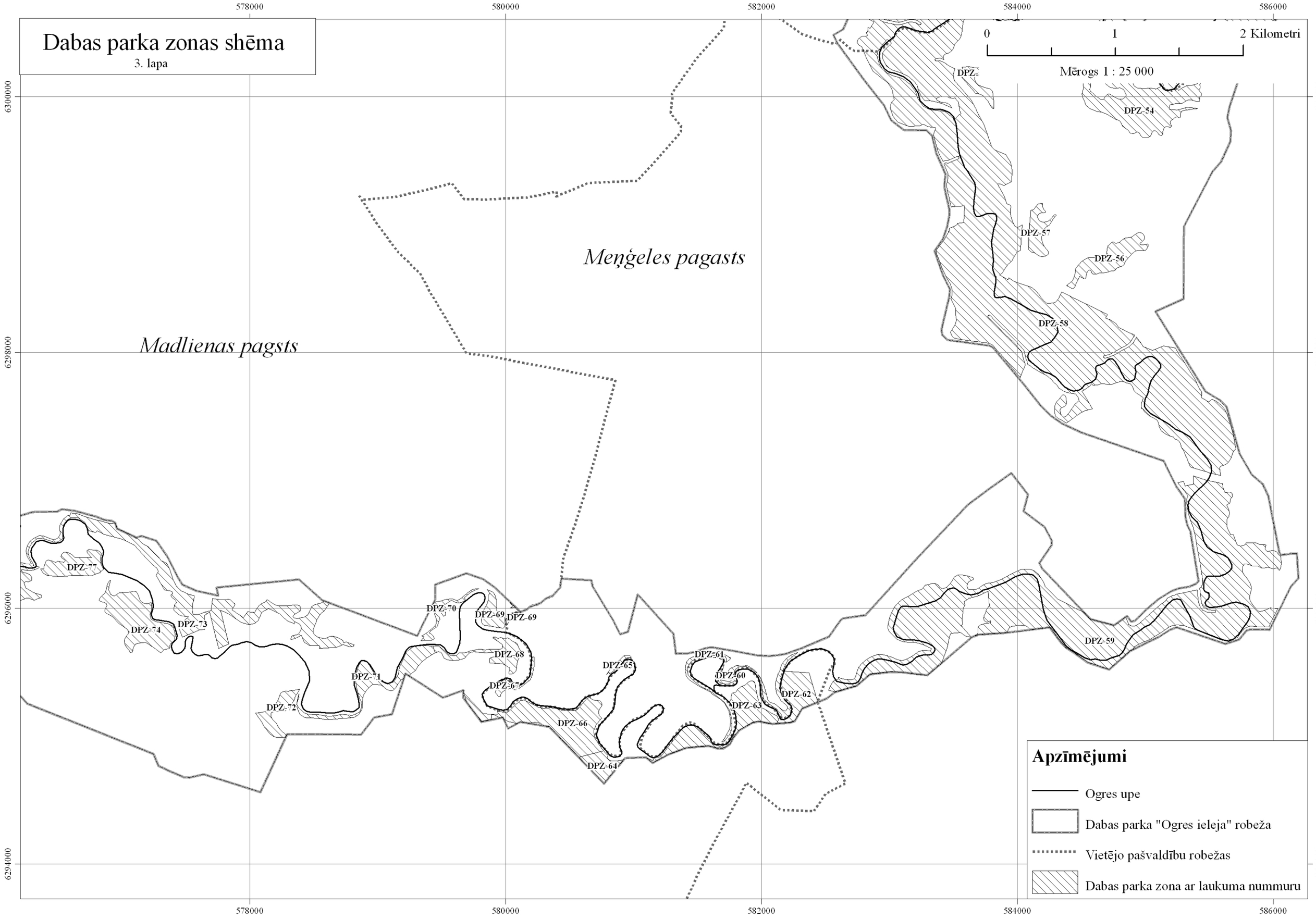

# Dabas parka zonas shēma

4. lapa

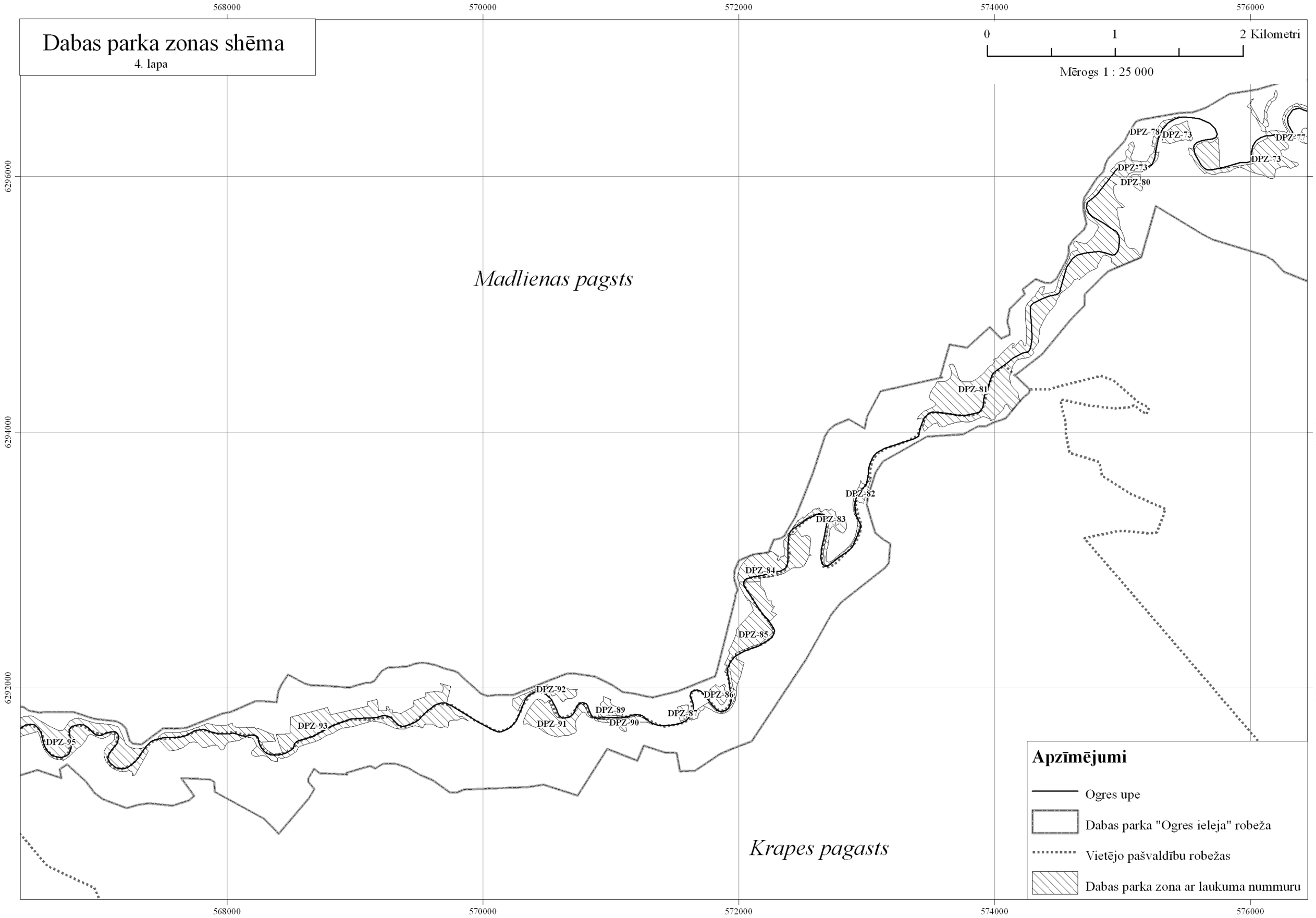

# Dabas parka zonas shēma

5. lapa

0 1 2 Kilometri

Mērogs 1 : 25 000

558000 560000 562000 564000 566000

6296000 6294000 6292000 6290000

*Lēdmanes pagasts*

*Madlienas pagsts*

DPZ-94
DPZ-95
DPZ-96
DPZ-97
DPZ-98
DPZ-99
DPZ-100
DPZ-101
DPZ-102
DPZ-103
DPZ-104
DPZ-105
DPZ-106
DPZ-107
DPZ-108
DPZ-109

## Apzīmējumi

- Ogres upe
- Dabas parka "Ogres ieleja" robeža
- Vietējo pašvaldību robežas
- Dabas parka zona ar laukuma nummuru

# Dabas parka zonas shēma

6. lapa

0 1 2 Kilometri

Mērogs 1 : 25 000

548000 550000 552000 554000 556000

6296000 6294000 6292000

*Ogres novads*

*Ķeguma novads*

*Lēdmanes pagasts*

DPZ-118
DPZ-123
DPZ-122
DPZ-121
DPZ-119
DPZ-120
DPZ-116
DPZ-117
DPZ-115
DPZ-114
DPZ-113
DPZ-112
DPZ-111
DPZ-110
DPZ-109

## Apzīmējumi

- Ogres upe
- Dabas parka "Ogres ieleja" robeža
- Vietējo pašvaldību robežas
- Dabas parka zona ar laukuma nummuru

# Ainavu aizsardzības zonas shēma

1. lapa

0 1 2 Kilometri

Mērogs 1 : 25 000

592000 594000 596000 598000 600000

6306000 6304000 6302000

*Ērgļu novads*

*Mazozolu pagasts*

AAZ-1 AAZ-2 AAZ-3 AAZ-4 AAZ-5 AAZ-6 AAZ-7 AAZ-8 AAZ-9 AAZ-10 AAZ-11 AAZ-12 AAZ-13 AAZ-14 AAZ-15 AAZ-16 AAZ-17 AAZ-18 AAZ-19 AAZ-20 AAZ-21 AAZ-22 AAZ-23 AAZ-24 AAZ-25 AAZ-26 AAZ-27 AAZ-28 AAZ-29 AAZ-30 AAZ-31 AAZ-32 AAZ-33

*Ērgļu novads*

## Apzīmējumi

- Ogres upe
- Dabas parka "Ogres ieleja" robeža
- Ainavu aizsardzības zona ar laukuma nummuru
- Vietējo pašvaldību robežas

# Ainavu aizsardzības zonas shēma

2. lapa

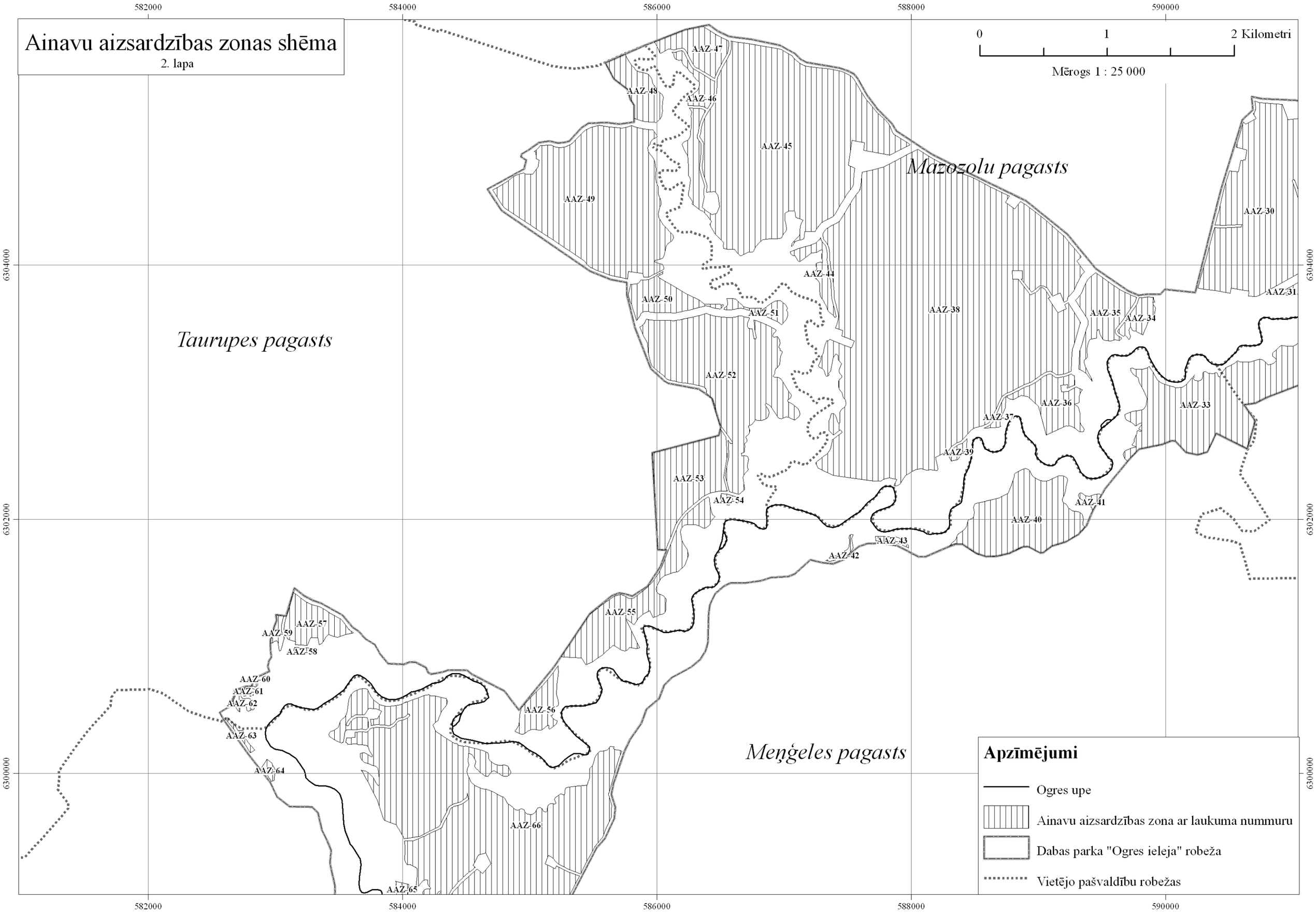

# Ainavu aizsardzības zonas shēma

3. lapa

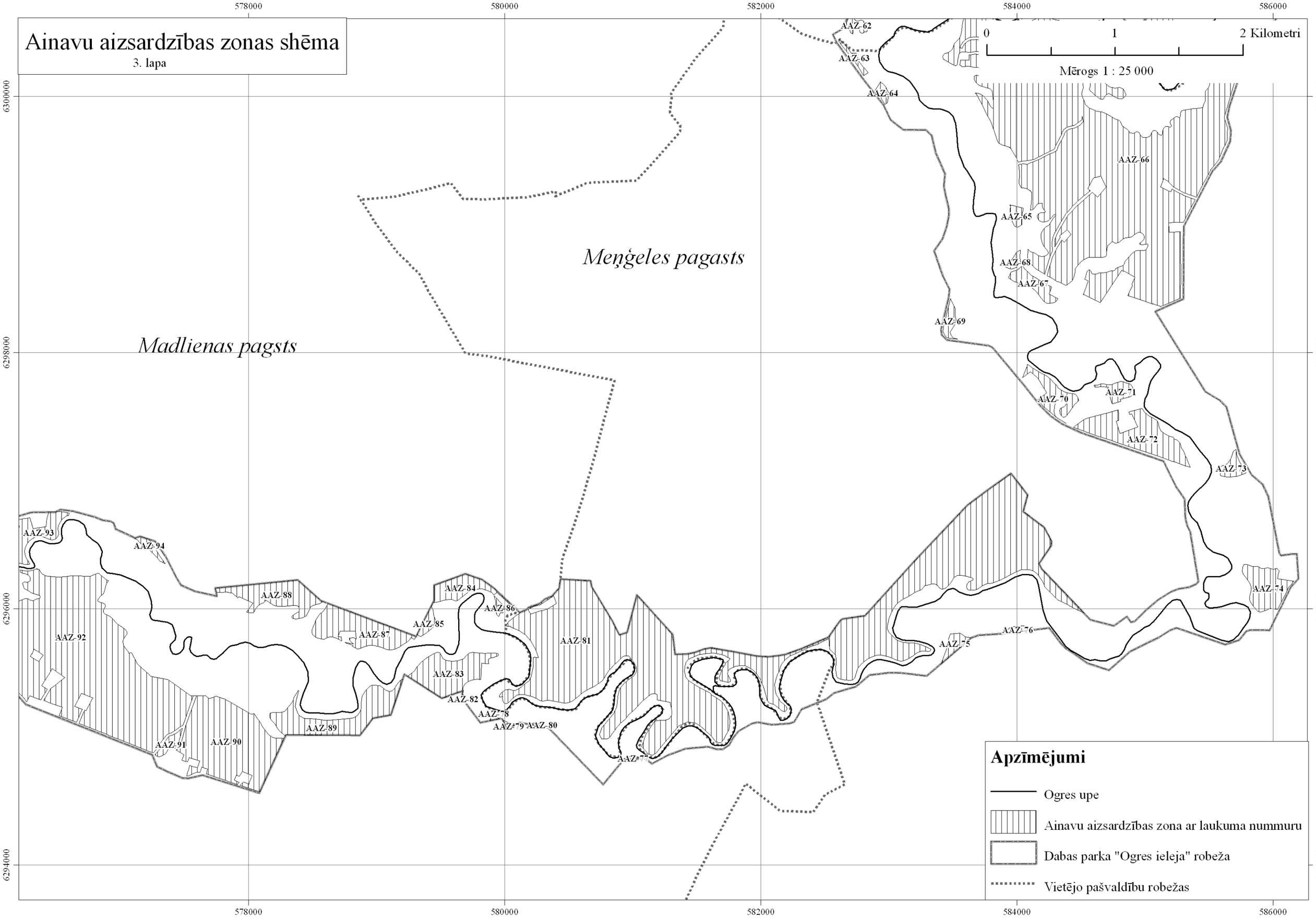

# Ainavu aizsardzības zonas shēma

4. lapa

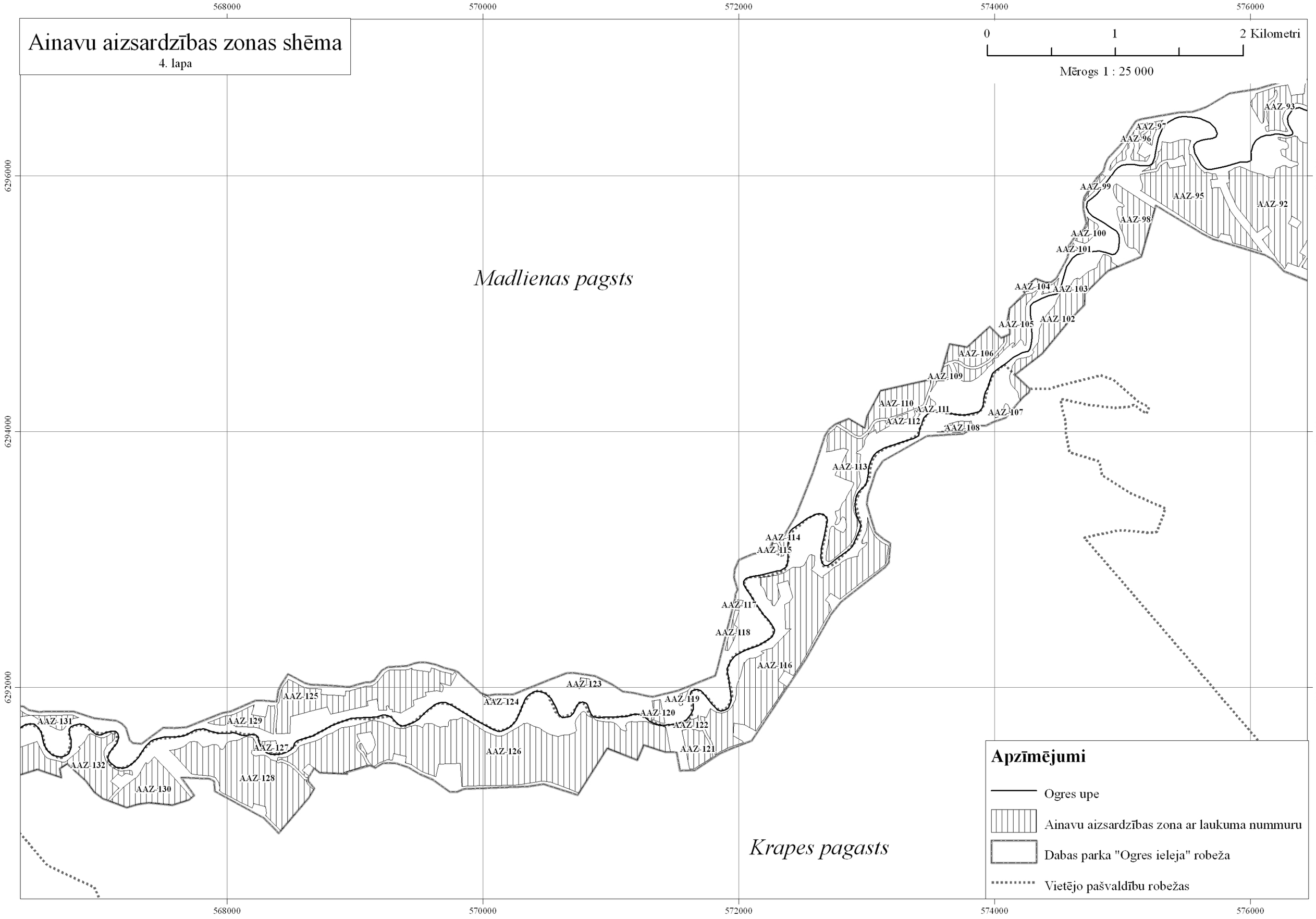

# Ainavu aizsardzības zonas shēma

5. lapa

0 1 2 Kilometri

Mērogs 1 : 25 000

558000 560000 562000 564000 566000

6296000 6294000 6292000 6290000

*Lēdmanes pagasts*

*Madlienas pagsts*

AAZ-131 AAZ-132 AAZ-133 AAZ-134 AAZ-135 AAZ-136 AAZ-137 AAZ-138 AAZ-139 AAZ-140 AAZ-141 AAZ-142 AAZ-143 AAZ-144 AAZ-145 AAZ-146 AAZ-147 AAZ-148 AAZ-149 AAZ-150 AAZ-151 AAZ-152 AAZ-153 AAZ-154 AAZ-155 AAZ-156 AAZ-157 AAZ-158 AAZ-159 AAZ-160 AAZ-162 AAZ-163 AAZ-164

## Apzīmējumi

- Ogres upe
- Ainavu aizsardzības zona ar laukuma nummuru
- Dabas parka "Ogres ieleja" robeža
- Vietējo pašvaldību robežas

# Ainavu aizsardzības zonas shēma

6. lapa

0 1 2 Kilometri

Mērogs 1 : 25 000

548000 550000 552000 554000 556000

6296000 6294000 6292000

*Ogres novads*

*Ķeguma novads*

*Lēdmanes pagasts*

AAZ-198 AAZ-199 AAZ-197 AAZ-196 AAZ-195 AAZ-190 AAZ-191 AAZ-189 AAZ-192 AAZ-188 AAZ-194 AAZ-193 AAZ-187 AAZ-182 AAZ-183 AAZ-184 AAZ-185 AAZ-186 AAZ-181 AAZ-178 AAZ-180 AAZ-179 AAZ-175 AAZ-177 AAZ-176 AAZ-174 AAZ-173 AAZ-172 AAZ-171 AAZ-161 AAZ-166 AAZ-167 AAZ-164 AAZ-165 AAZ-169 AAZ-170 AAZ-168

## Apzīmējumi

- Ogres upe
- Ainavu aizsardzības zona ar laukuma nummuru
- Dabas parka "Ogres ieleja" robeža
- Vietējo pašvaldību robežas

# Dabas lieguma zonas shēma

1. lapa

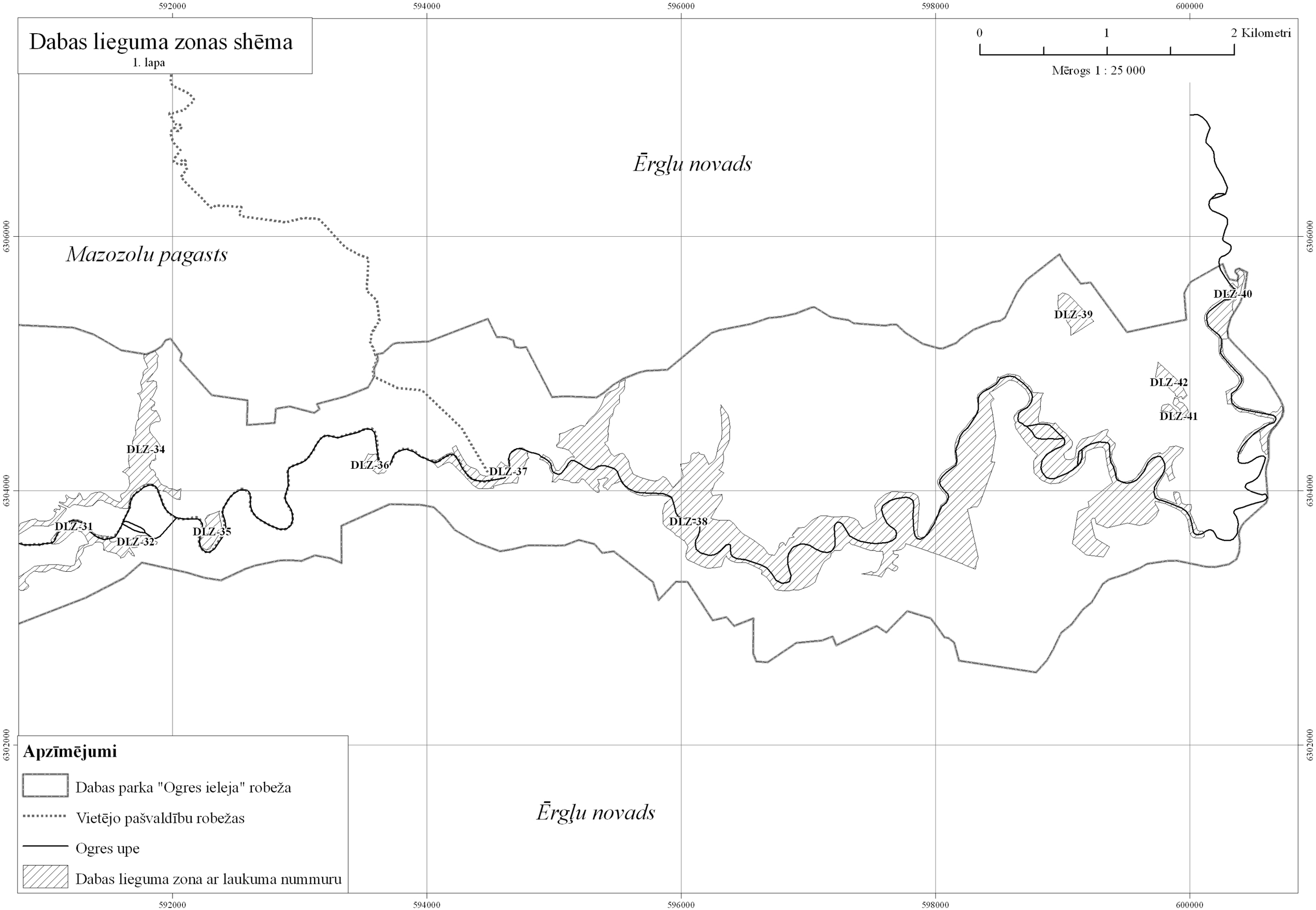

# Dabas lieguma zonas shēma

2. lapa

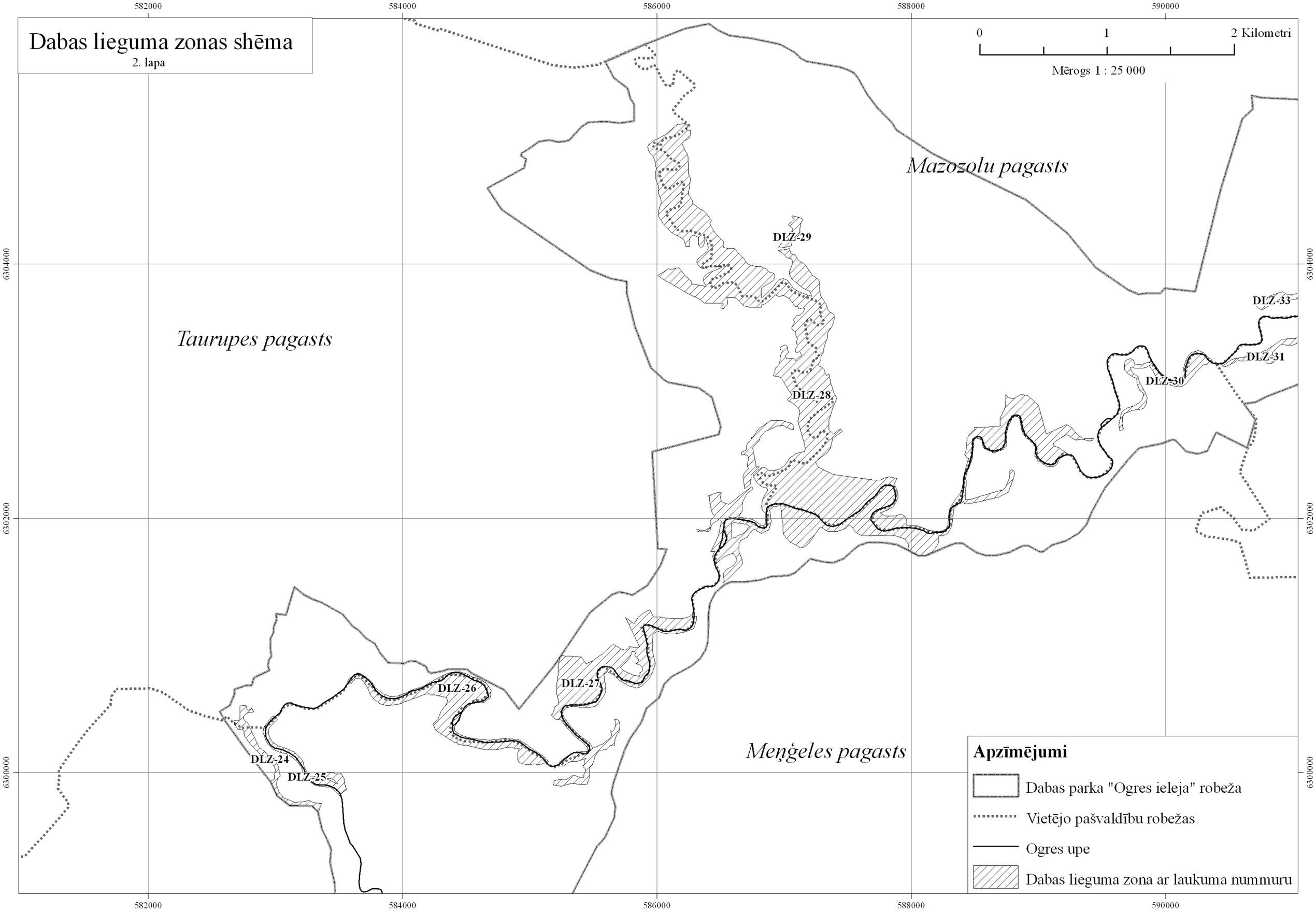

# Dabas lieguma zonas shēma

3. lapa

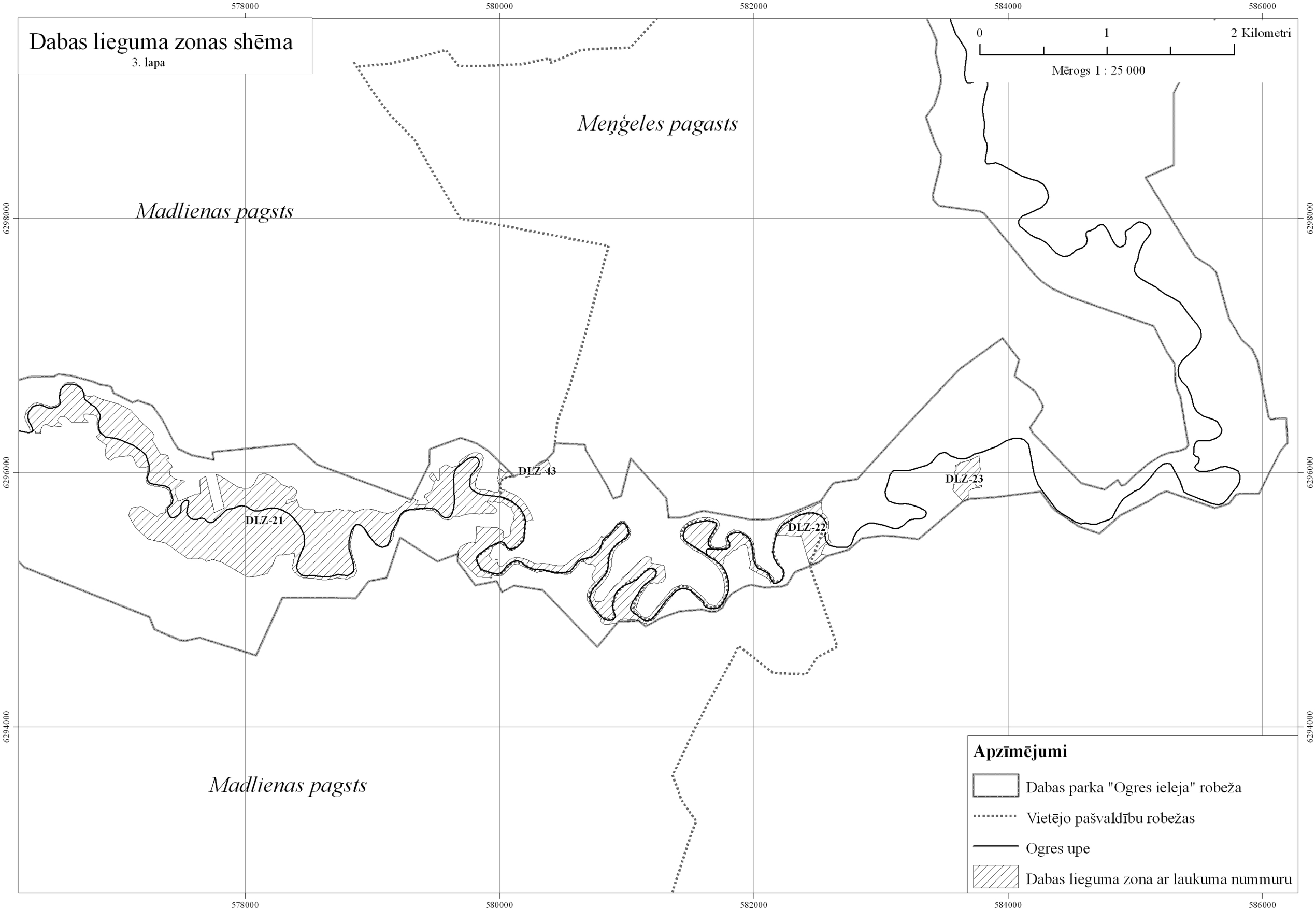

# Dabas lieguma zonas shēma

4. lapa

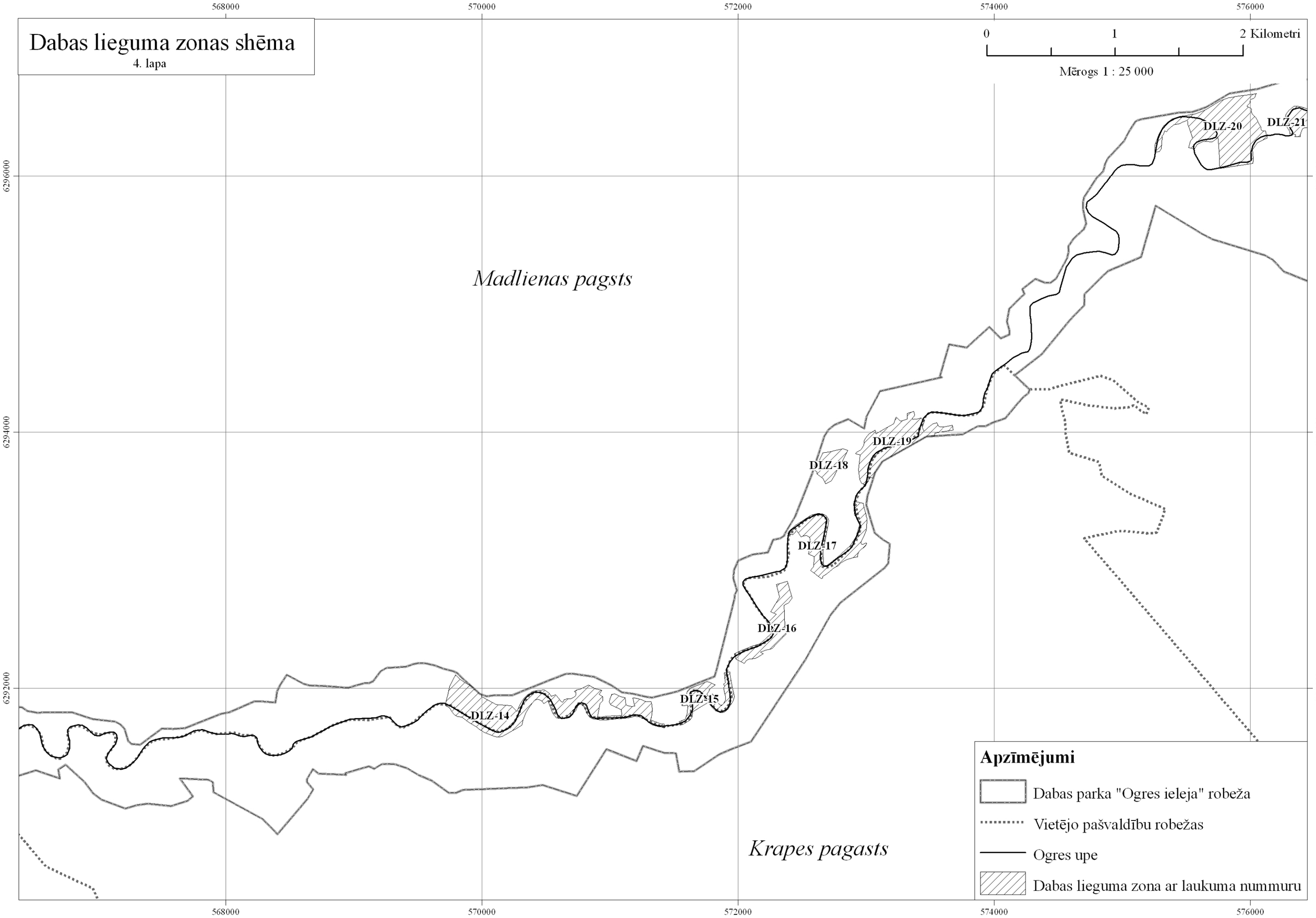

# Dabas lieguma zonas shēma

5. lapa

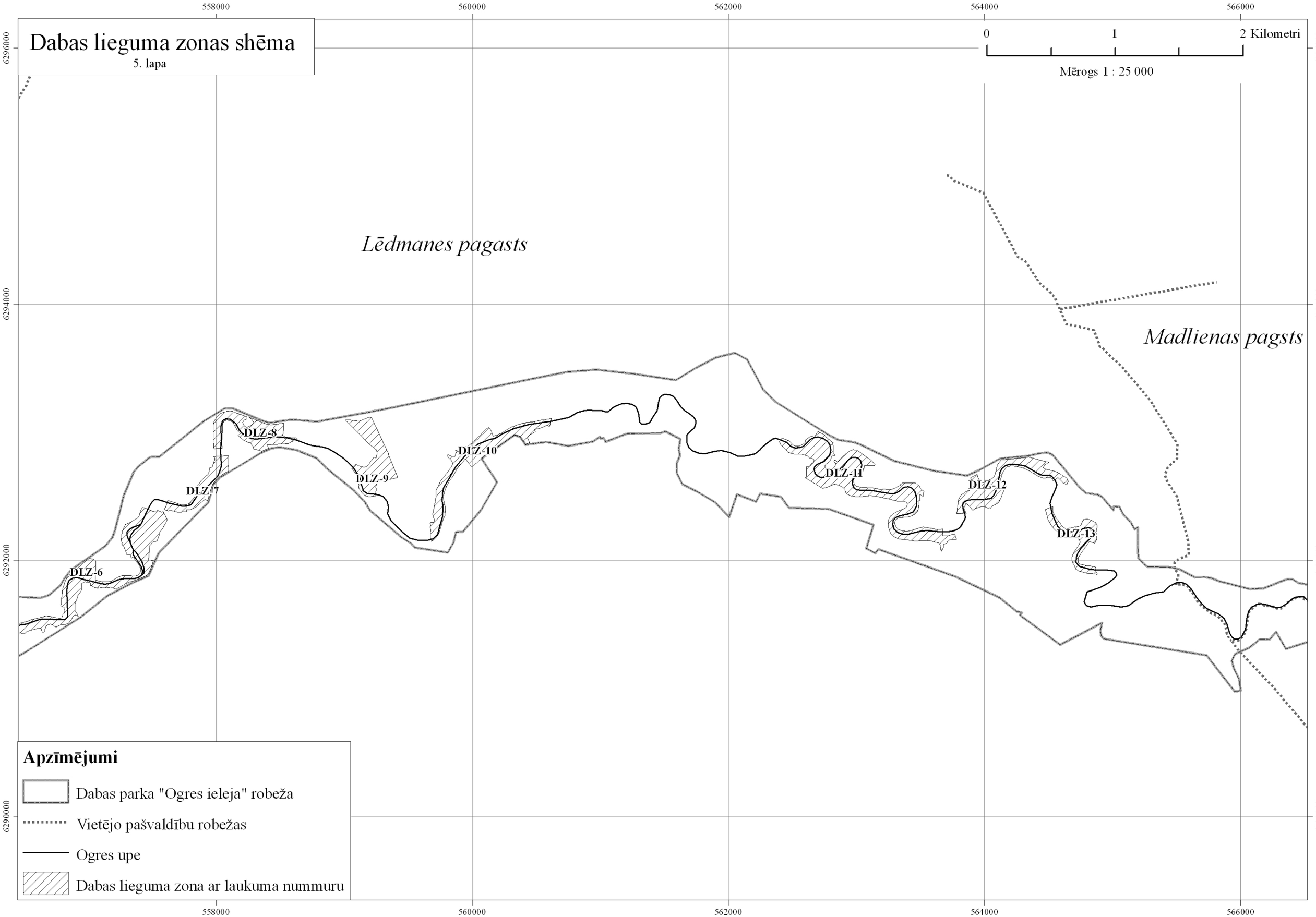

# Dabas lieguma zonas shēma

6. lapa

0 1 2 Kilometri

Mērogs 1 : 25 000

548000 550000 552000 554000 556000

6296000 6294000 6292000

*Ogres novads*

*Ķeguma novads*

*Lēdmanes pagasts*

DLZ-1

DLZ-2

DLZ-3

DLZ-4

DLZ-5

DLZ-6

**Apzīmējumi**

- Dabas parka "Ogres ieleja" robeža
- Vietējo pašvaldību robežas
- Ogres upe
- Dabas lieguma zona ar laukuma nummuru