


Slīteres nacionālā parka ES biotopu direktīvas biotopu un mikroliegumu karte

Apzīmējumi

 Slīteres nacionālā parka robeža

 1. šķiras valsts autoceļi

 2. šķiras valsts autoceļi


Mikroliegumi


 Mikroliegumi

 Teritorijas, kurās ierosināta mikroliegumu izveide

Īpaši aizsargājami biotopi


 Smilšakmens atsegumi jūras krastā (1230)

 Viengadīgu augu sabiedrības dūņainās un zemās smilšainās pludmalēs (1310)


 Embrionālās kāpas (2110)


 Priekškāpas (2120)


 Ar lakstaugiem klātas pelēkās kāpas (2130*)

 Mežainas jūrmalas kāpas (2180)

 Mitrās starpkāpu ieplakas (2190)


 Piejūras zemienes smiltāju līdzenumu sausi virsāji (2320)

 Dabīgi eitrofi ezeri ar iegrimušo ūdensaugu un peldaugu augāju (3150)


 Slapji virsāji ar grīņa sārteni (4010)

 Sugām bagātas vilkakūlas pļavas smilšainās augsnēs (6230*)

 Sugām bagātas atmatu pļavas (6270*)

 Neskarti augstie purvi (7110*)


 Pārejas purvi un slīkšņas (7140)


 Kaļķaini zāļu purvi ar rūsgano melnceri (7230)

 Ieplakas purvos (7150)


 Boreālie meži (9010*)

 Jaukti platlapju meži (9020*)

 Melnalkšņu staignāji (9080*) un pārmitri platlapju meži (91E0*)

 Nogāžu un gravu meži (9180*)

 Purvainie meži (91D0*)

 Teritorijas, par kurām nav informācijas, vai arī nav sastopami ES biotopi (papildus informāciju skatīt nodaļā 2.3)