DL "DUBNAS PALIENE" TERITORIJAS PERSPEKTĪVĀ PAPLAŠINĀJUMA KARTES

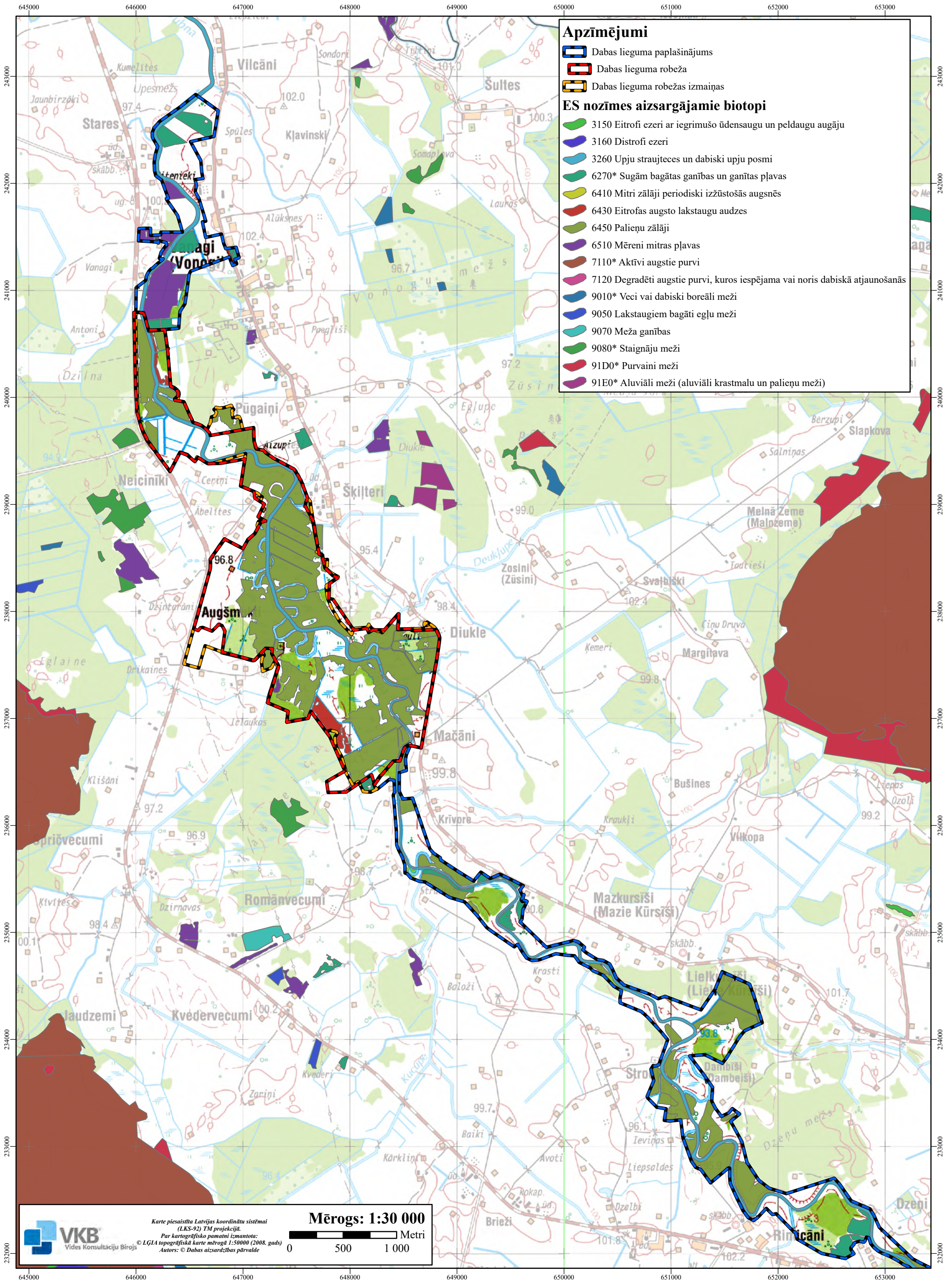

DL "DUBNAS PALIENE" TERITORIJAS PERSPEKTĪVĀ PAPLAŠINĀJUMA KARTES

1.6. pielikums

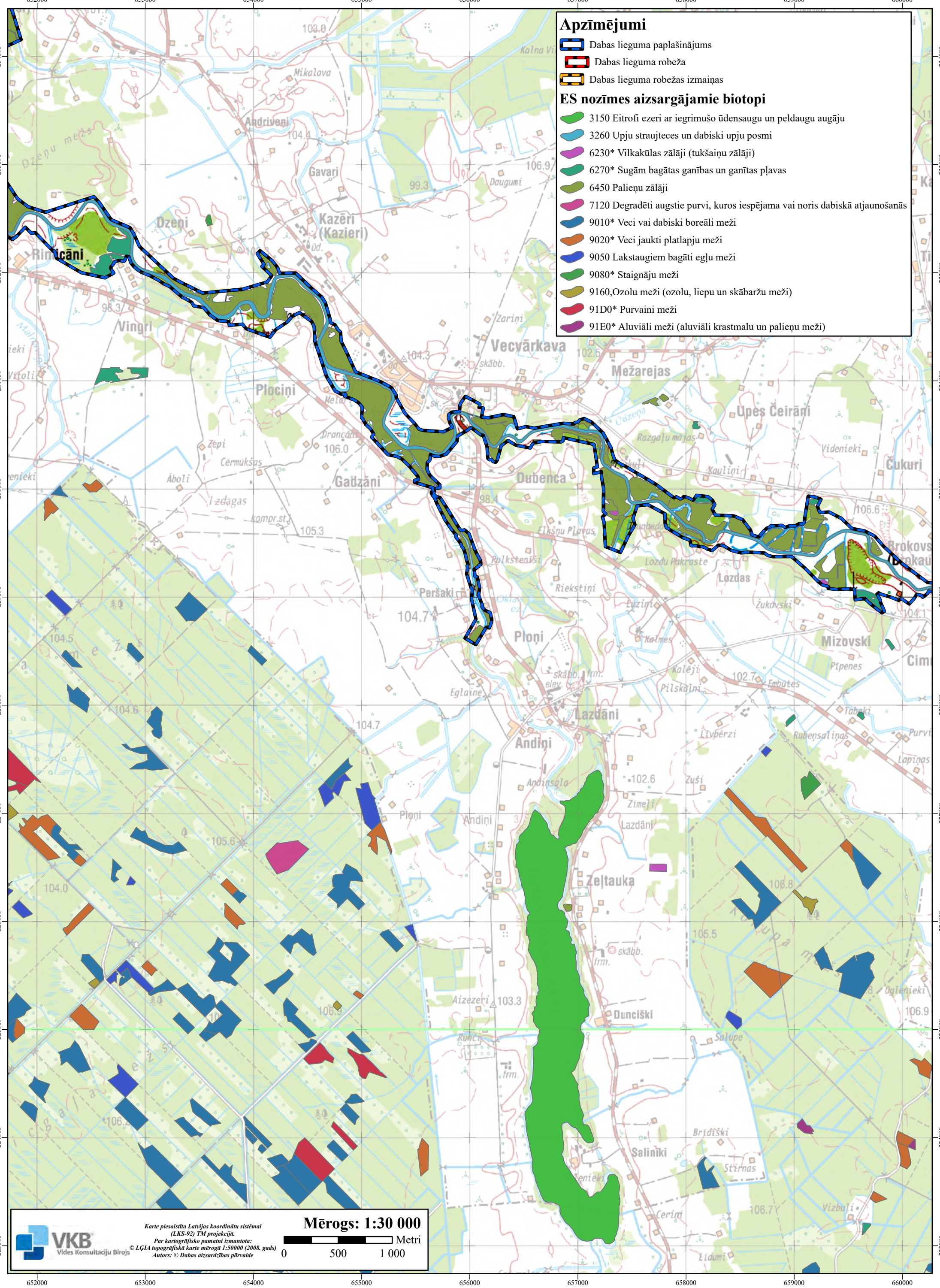

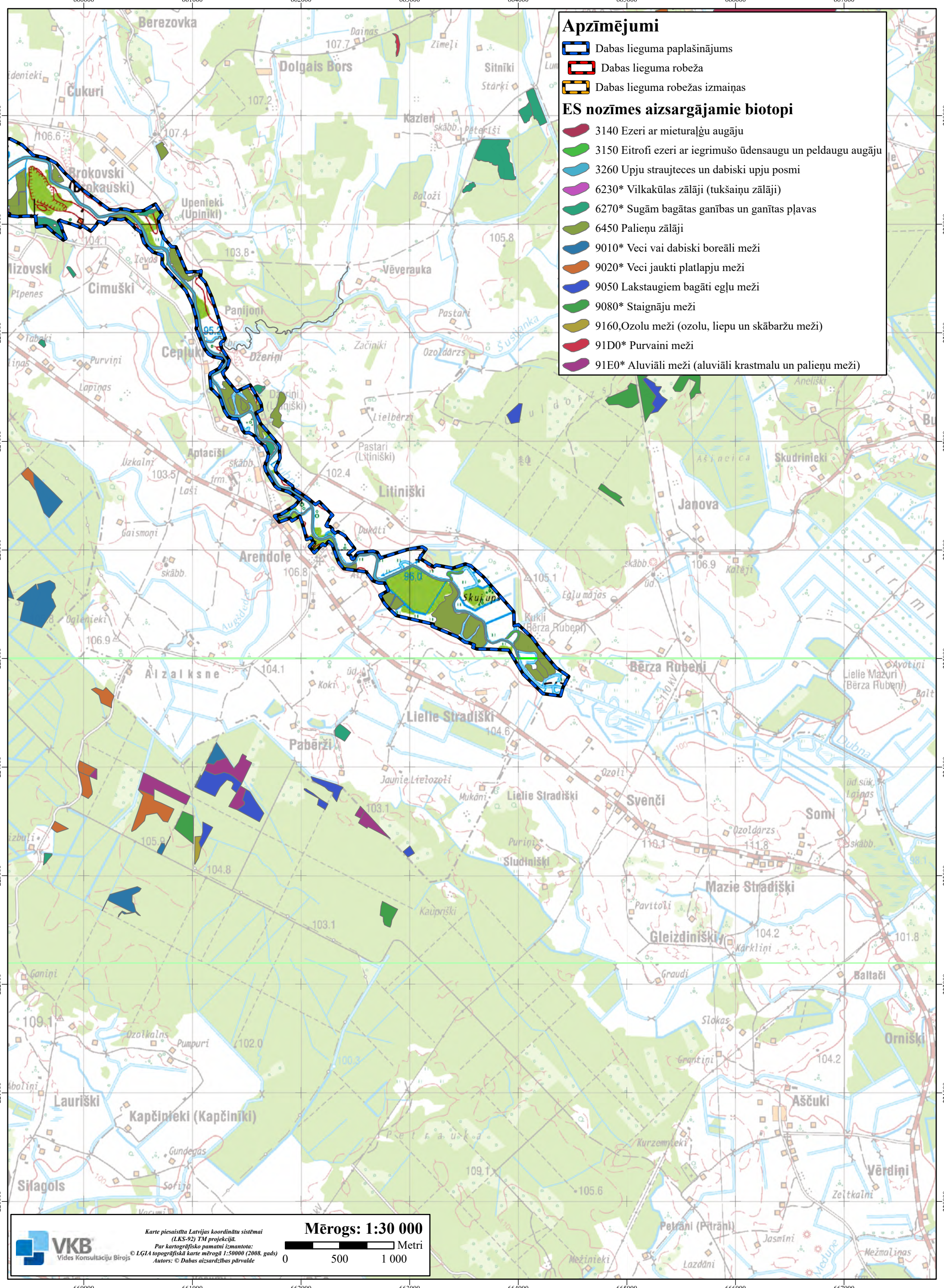
Apzīmējumi
Dabas lieguma paplašinājums
Dabas lieguma robeža
Dabas lieguma robežas izmaiņas
ES nozīmes aizsargājamie biotopi
3140 Ezeri ar mieturaļģu augāju
3150 Eitrofi ezeri ar iegrimušo ūdensaugu un peldaugu augāju
3260 Upju straujteces un dabiski upju posmi
6230* Vilkakūlas zālāji (tukšaiņu zālāji)
6270* Sugām bagātas ganības un ganītas pļavas
6450 Palieņu zālāji
9010* Veci vai dabiski boreāli meži
9020* Veci jaukti platlapju meži
9050 Lakstaugiem bagāti egļu meži
9080* Staignāju meži
9160,Ozolu meži (ozolu, liepu un skābaržu meži)
91D0* Purvaini meži
91E0* Aluviāli meži (aluviāli krastmalu un palieņu meži)
Mērogs: 1:30 000
Metri
0
500
1 000
VKB
Vides Konsultāciju Birojs
Karte piesaistīta Latvijas koordinātu sistēmai (LKS-92) TM projekcijā.
Par kartogrāfisko pamatni izmantota:
© LĢIA topogrāfiskā karte mērogā 1:50000 (2008. gads)
Autors: © Dabas aizsardzības pārvalde
660000
661000
662000
663000
664000
665000
666000
667000
230000
229000
228000
227000
226000
225000
224000
223000
222000
221000
220000
Berezovka
Dolgais Bors
Čukuri
Kazieri
Sitnīki
Brokovski
Upenieki (Upiņiki)
Cimuški
Vēverauka
Panijoņi
Cepļuki
Džeriņi
Pastari
Litiniški
Janova
Skudrinieki
Aptacīši
Arendole
Alzalksne
Bērza Rubeņi
Lielie Stradiški
Pabērži
Svenči
Somi
Mazie Stradiški
Gleizdiniški
Baltači
Orniški
Lauriški
Kapčinieki (Kapčiniki)
Silagols
Aščuki
Vērdiņi
Petrāni (Pitrāni)
Mežmalinas