

AIZSARGĀJAMO DENDROLOĢISKO STĀDĪJUMU "REMBATES PARKS"(DAĻAS)  
**REKONSTRUKCIJAS PROJEKTS**

---

**GRAFISKĀ DAĻA**  
PIELIKUMS NR. 4



PASŪTĪTĀJS: Lielvārdes novada dome



IZPILDĪTĀJS: SIA LABIE KOKI projekti

2019-2020

## SATURS

Rembates parka vērtības.....	3
Rembates muiža (RINGMUNDSHOF) 1747 - 2019 senajās kartēs.....	4-5
Rembates muižas (RINGMUNDSHOF) zemju plāns, 1869. g.....	6
Rembates muižas apkārtnē senajās fotogrāfijās.....	7
Kultūras nama vēsture fotogrāfijās.....	8
Esošo labiekārtojuma elementu analīze / soliņi, atkritumu urnas.....	9
Esošo labiekārtojuma elementu analīze / informācijas zīmes, norādes, apgaismojums, velonovietnes.....	10
Esošo labiekārtojuma elementu analīze / mazās arhitektūras formas, skulptūras.....	11
Esošo labiekārtojuma elementu analīze / segumi, kāpnes.....	12-13
Esošo apstādījumu analīze.....	14
Labiekārtojuma elementu priekšlikums / soli, atkritumu urnas, apgaismojums, kāpnes.....	15
Labiekārtojuma elementu priekšlikums / estrāde.....	16
Labiekārtojuma elementu priekšlikums / zaļais paviljons.....	17
Labiekārtojuma elementu priekšlikums / kultūras nama siena.....	18
Labiekārtojuma elementu priekšlikums / norādes un informācijas zīmes.....	19
Labiekārtojuma elementu priekšlikums / aktivitātes.....	20
Apstādījumu priekšlikums / ainavu parka struktūra.....	21
Apstādījumu priekšlikums / rožu dobe.....	22
Apstādījumu priekšlikums / lietus ūdens dobes.....	23
Apstādījumu priekšlikums / bibliotēkas dārzs.....	24
Apstādījumu priekšlikums / plānotie koki.....	25
Apstādījumu priekšlikums / plānotie krūmi, ziemcietes un zemsedzes stādījumi.....	26


## PIELIKUMS

1. Ainavu analīze
2. Esošais un perspektīvais funkcionālais zonējums
3. Parka un apkārtējo teritoriju vēsturiskā attīstība
4. Labiekārtojuma konceptuāls priekšlikums
5. Zemsedzes kopšanas un pļaušanas plāns
6. Konceptuāls labiekārtojuma un apstādījumu plāns M1:500
7. Koku kopšanas un skatu veidošanas plāns M1:500 (uz 3 lapām)

Rembates parka vērtības var iedalīt trīs lielās grupās - 1. Ainavu parka **struktūra** - lieli, veci koki, atjaunoti celiņi, zāliena lauces, dīķis, estrāde; 2. Parkā notiekošās **aktivitātes**, parks kā iedzīvotājiem svarīga un ikdienā izmantojama vieta; 3. Sena **vēsture** - cilvēka apdzīvota un mērķtiecīgi veidota ainava vairāku gadsimtu garumā.

Citu Latvijas vēsturisko muižu kontekstā būtiski, ka parks ir funkcionējošs, labi apmeklēts un tiek regulāri apsaimniekots.


## AINAVU PARKA STRUKTŪRA



Dīķa ūdensspogulis ir būtisks parka ainavas elements



Lieli, veci koki, kas kalpo par mājvietu retu augu un kukaiņu sugām



Estrāde uz dīķa saliņas



Īpaši izceļas ozolu grupas blakus kultūras namam

## AKTIVITĀTES



Estrāde ar pasākumiem vasarā



Bērnu rotaļu laukums




Atjaunots celiņu tīkls un parka infrastruktūra



Kultūras nams, bibliotēka

## VĒSTURE



Rembates muižas pagalmi, J.K. Broces ilustrācija, 1796.g.



Rembates muižas parks 20.gs. sāk.



Ceļš uz Rembates muižu 20.gs. sāk.



Rembates muiža 20.gs. sāk.

Rembates muižas (Ringmundshof) nosaukums atrodams senajās kartēs jau no 18.gs. vidus. Lai arī kartēm ir atšķirīgs mērogs un precizitāte, no tām nevar spriest par muižas apkārtnes plānojumu. No kartēm redzams, ka Rembates muižas nozīmīgumu noteikusi tās atrašanās vieta sauszemes un ūdens ceļu malā. Lielas pārmaiņas muižas apkārtnē ienesusi dzelzceļa līnijas Rīga - Daugavpils atklāšana 1861. gadā, kā arī autoceļa A6 izbūve 1963. gadā. Daugavpils šoseja jeb A6 kādreizējo Rembates muižas apkārtni burtiski sadalīja divās daļās, kas vizuāli un funkcionāli vairs nav savienojamas.



Lielvārdes un Jumpravas draudzes novadi 1791.g.



1747.g.



1792.g.



1798.g.



1839.g.



1896.g.



1905.g.



1907.g.



1907.g.



1911.g.



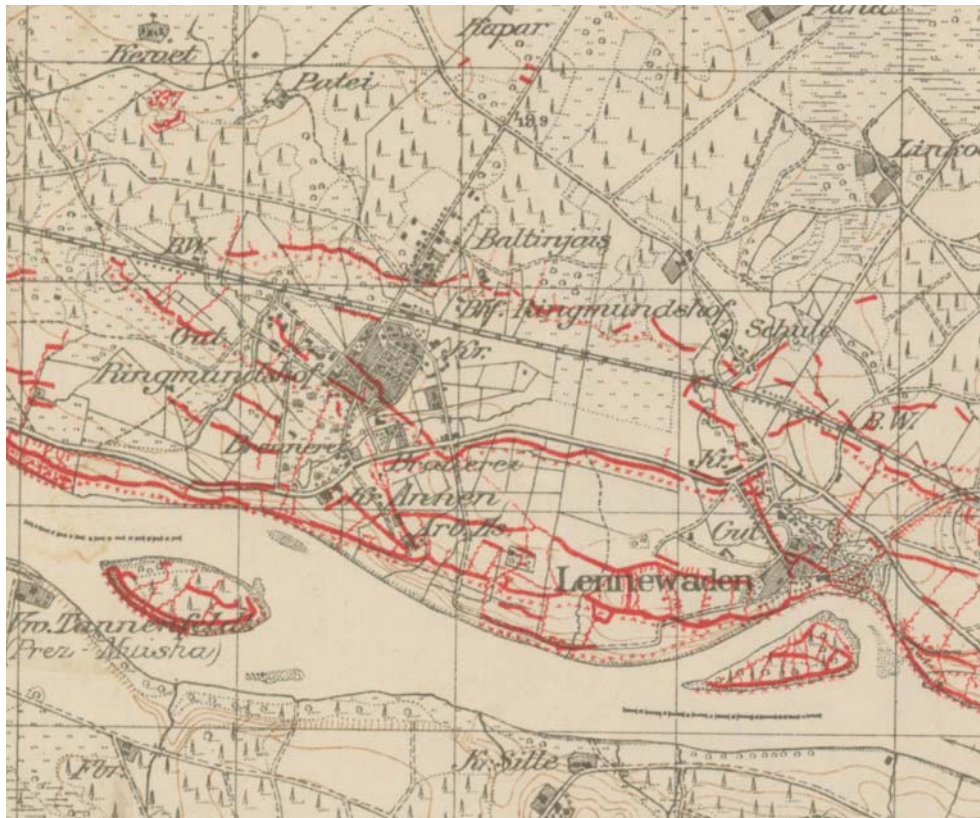
1911.g.



1916.g.



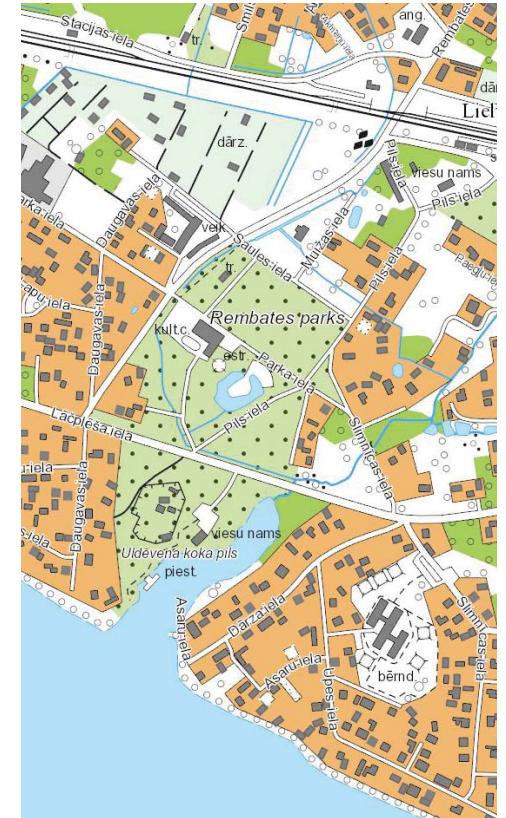
1922-1940.g



1917.g. Vācu armijas karte



PSRS laika topogrāfiskās kartes



2019.g.

Latvijas valsts vēstures arhīva 1679. fonda 194. apraksta 107. lietā glabājas 1869. gada Rembates muižas zemju plāns, kas sniedz nozīmīgu liecību par muižas apkārtnes plānojumu. Pielikumā Nr. 3 apskatāma mūsdienu un vēsturiskā plānojuma analīze, kur savietota vēsturiskā un mūsdienu ceļu infrastruktūra.



Visvairāk seno fotogrāfiju saglabāties no 20. gs sākuma. Lielākoties tajās iemūžināta pils D fasāde un piebraucamais ceļš ar skatu uz muižu. No muižas ēkas fotogrāfijās faktiski redzams tikai DA stūris un ieeja. Šis rakurs acimredzot ir bijis pietiekami ainavisks, lai to iemūžinātu. Dažās atklātnēs redzamas muižas saimniecības ēkas. Fotogrāfijas no muižas dzīvojamās ēkas interjera vai parka nav atrodamas, iespējams, tās glabājas kādās privātās kolekcijās.



*Rembates pils pirms 1914 g.*  
Rembates pils ieeja īsi pirms 1914. gada



Skats uz muižu no piebraucamā ceļa un dīķa (no Daugavas puses)



*Ringmundshof a. d. Siedel*  
Muižas pils 1917. gadā. Ēka nopostīta, pils pagalms aizaudzis



Skats uz muižas dzīvojamo ēku no iebraucamā ceļa



Skats iebraucot pils pagalmā



*Hand: Gruss aus Ringmundshof. Ringmundshof, 1904. Ein feines Haus, ein herrlicher Garten, ein prächtiger Park.*  
Pils fasāde no dīķa puses. Labi redzams reljefa terasējums



Muižas saimniecības ēkas



Skats uz pili no dīķa un iebraucamā ceļa. Priekšplānā iezīmējas ar sētu norobežots augļu dārzs



Muižas ūdensdzirnavas



Muižas saimniecības ēkas



Kāds no muižas dīķiem

Pēc pirmā pasaules kara nodegušā muižas zirgu stallā vietā Rembates kultūras veicināšanas biedrība uzbūvēja tautas namu. Otrā pasaules kara gados namā ierīkoja autoremonta darbnīcu, tika izlauzta grīda, sabojāta skatuve un skaisttāju zāle. Tūlīt pēc kara tautas namu atjaunoja un nosauca par kultūras namu. 1958. gadā nams tika paplašināts, iegūstot divstāvīgu piebūvi. 1962. gada ziemā ugunsgrēks to nopostīja. Lielvārde palika bez sava kultūras nama uz vairāk kā 10 gadiem. 20. gs. 70. - to gadu sākumā izdevās iegūt naudu jauna kultūras nama celtniecībai, un 1976. gadā tas tika atklāts.



Rembates pils pēc pirmā pasaules kara



Kultūras nama drupas pēc 1962. gada ugunsgrēka



Kultūras nama drupas pēc 1962. gada ugunsgrēka



Kultūras nama drupas pēc 1962. gada ugunsgrēka



Kultūras nama būvniecība 20. gs. 70-tie gadi



Kultūras nams 20. gs. 80-tajos gados



2017.gadā Rembates parka labiekārtošanas projekta I kārtas ietvaros veikti darbi parka centrālajā daļā - ierīkoti grants seguma un bruģēti gājēju celiņi, izvietoti atpūtas soliņi un atkritumu urnas, izbūvētas platformas vides dizaina objektiem - goda krēsliem ievērojamiem novadniekiem. Projekta II kārtas laikā labiekārtota Rembates parka daļa ap Spīdaldas saliņu – veikta gājēju celiņu izbūve, estrādes kāpņu remonts, izbūvētas platformas vides dizaina objektiem un ierīkots bērnu rotaļu laukums ar gumijas plātņu segumu ar Lielvārdes novadam raksturīgo krāsu un elementu izmantojumu. 2017. gadā parkā uzstādīta viedzīme. Parka teritorijā izmantoti 3 veida soliņi - gar gājēju celiņiem koka soli ar atzveltni, estrādes zonā - divu veidu koka soli bez atzveltnes. Visi parka soli krāsoti tumši brūnā krāsā. Pie gājēju celiņiem izvietotie soli nav īpaši ērti sēdēšanai, ar laiku tos ieteicams nomainīt pret ērtākas konstrukcijas soliņiem ar atzveltni. Zonā zem soliņiem stipri nomidīts zāliens, šeit būtu vēlams ierīkot grants segumu. Parkā lietoti 5 dažādi atkritumu urnu veidi, to vietā ieteicams izmantot ne vairāk kā divus lietošanai ērtākos urnu tipus.



Brīvības estrādes koka soli



Brīvības estrādes koka soli



Brīvības estrādes koka soli



Koka soli ar atzveltni pie kultūras nama



Koka sols ar atzveltni pie kultūras nama



Koka sols ar atzveltni, blakus atkritumu urna



Koka sols ar atzveltni gājēju celiņa malā



Koka soli ar atzveltni un atkritumu urnas



Kā atkritumu urna izmantota gofrēta caurule ar plastmasas maisu



Metāla atkritumu urna



Koka blukis ar plastmasas maisu



Parkā visvairāk izmantotais atkritumu urnas modelis



Metāla atkritumu urna

## ESOŠO LABIEKĀRTOJUMA ELEMENTU ANALĪZE / INFORMĀCIJAS ZĪMES, NORĀDES, APGAISMOJUMS, VELO NOVIETNES

Informācijas zīmju un norāžu izvietojums parkā ir pilnveidojams, jo tās izvietotas nepietiekamā skaitā. Apmeklētājam bez priekšzināšanām praktiski nav iespējams uzzināt galvenos faktus par šīs vietas vēsturi. Ir dažas ceļa zīmes, brīdinājuma zīme pie diķa, virzienu rādītāji ar ielu nosaukumiem, ļoti vienkāršota informācijas zīme par Pumpura aleju, kā arī 2017. gadā uzstādītā viedzīme. Informācijas stends atrodams pie jaunā bērnu rotaļu laukuma, kur iezīmējas Lielvārdes novadam raksturīgās krāsas un raksti. Bērnu laukuma stends veiksmīgi sasauucas ar viedzīmes dizainu un ielu nosaukumu norādēm. Ļoti pietrūkst galvenā informācijas stenda ar Rembates parka nosaukumu, parka plānu, objektu izvietojumu, vēstures un parka apskates objektu aprakstu. Visām info zīmēm un virzienu rādītājiem ieteicams vienots dizains, sekojot rotaļu laukuma stenda paraugam. Vēlams nomainīt arī Pumpura alejas zīmi pret līdzvērtīgu un parkā iedrošīgu vienota dizaina elementu. Valsts nozīmes dižkokus un ekoloģiski vērtīgos kokus ieteicams marķēt ar informatīvām zīmēm. Parkā izbūvēti divu veidu apgaismojuma elementi - augstas un vidējās laternas. Papildus būtu nepieciešami risinājumi atsevišķu koku grupu un rekonstruējamo zonu izgaismošanai. Esošās velonovietnes (divu veidu) izvietotas pie kultūras nama un bērnu rotaļu laukuma.



Informācijas stends pie bērnu rotaļu laukuma



Pumpura alejas informācijas zīme, deformēta



Pumpura alejas informācijas zīme, deformēta



Brīdinājuma zīme pie diķa "Makšķerēt aizliegts"



Ielu nosaukuma norādes



Ceļa zīme "Gājēju un riteņbraucēju celiņš"



Viedzīme



Esošās apgaismojuma laternas



Velonovietnes pie bibliotēkas



Velonovietnes pie kultūras nama



Velonovietnes pie rotaļu laukuma

Rembates parks nav piesātināts ar dažādām arhitektūras formām. Arī no muižas laikiem nav saglabājušās arhitektūras liecības - vienīgi muižas pagrabu drupas. Nozīmīga būve parkā ir brīvdabas estrāde uz Spīdaldas saliņas. Estrādes laukumam ieklāts jauns betona bruģakmens segums, izmantojot novadam raksturīgās krāsas - sarkanu un pelēku. Lai varētu nodrošināt kvalitatīvu kultūras pasākumu norisi, estrādei nepieciešama jumta konstrukcija. 2019. gadā pabeigts darbs pie vides dizaina objektiem - goda krēsliem ievērojamiem novadniekiem. Rembates parkā uzstādīti četri šādi vides objekti uz pelēka granīta bruģakmens seguma laukumiem. Lai objekti labāk iekļautos ainavā, tiem blakus plānoti apstādījumi - kokaugu grupas. Parkā atrodas arī ugunsкура vieta, kuru izmanto dažādiem publiskiem pasākumiem.



Vides objekts - goda krēsls audējiem Paeglēm



Vides objekts - goda krēsls diriģentam P. Kveldem



Vides objekts - goda krēsls rakstniekam A. Grigulim



Vides objekts - goda krēsls dramaturgam. G. Priedem



Dekoratīvi puķu trauki uz estrādes kāpnēm



Puķu trauki pie kultūras nama



Puķu trauki kā košs akcents pie Lāčplēša ielas



Puķu trauki pie kultūras nama norobežo brauktuvi



Bērnu rotaļu laukums



Ugunsкура vieta




Skats uz brīvdabas estrādi



Saglabājušās muižas pagrabu drupas

Parka teritorijā lietoti vairāki segumu veidi - asfalts, betona bruģakmens, granīta bruģakmens, gumijas kā arī grants segums. Gājēju celiņiem izmantots betona bruģakmens un grants segums. Segumi ieklāti kvalitatīvi. Grants seguma celiņiem lietotas plastmasas apmales, kas nav piemērotas šādai slodzei vai arī ielikotas nekvalitatīvi, līdz ar to būtu ieteicams tās mainīt pret kvalitatīvāku risinājumu - koka, metāla vai citām izturīgākām plastmasas apmalēm. Granīta bruģakmens ieklāts laukumos zem vides dizaina objektiem. Esošajam asfaltētajam auto stāvlaukumam, kā arī kultūras nama saimniecības zonai būtu nepieciešama rekonstrukcija, paredzot segumu maiņu un jaunu atpūtas un zaļo zonu plānojumu. Šīm zonām var lietot, piemēram, betona bruģakmeni ar skalotu virsmu.



Asfalta segums



Asfalta segums



Esošais auto stāvlaukums




Betona bruģakmens



Betona bruģakmens celiņi



Betona bruģakmens laukums



Sarkanas nokrāsas betona bruģakmens



Betona bruģakmens diķa salīnā



Granīta bruģakmens



Granīta bruģakmens laukumos zem skulptūrām



Trīs dažādu segumu mezgls punkts



Granīta segums zem vides objekta

Gumijas flīžu segums lietots jaunajā bērnu rotaļu laukumā. Šeit veiksmīgi izmantotas Lielvārdes novadam raksturīgās krāsas un latvju rakstu zīmes. Grants segums saglabāts uz Saules ielas un celiņa, kas savieno Saules ielu ar kultūras namu. Arī turpmāk šos segumus var saglabāt. Efektīgs ir estrādes laukuma sarkanpelēkais betona bruģakmens. Skafītiņu zonā zems koka soliems ieteicams ierīkot grants segumu. Mainīgā teritorijas reljefa dēļ parkā ierīkotas kāpnes. Metāla konstrukcijas kāpnes ar pandusu atrodas pie bibliotēkas ieejas. Betona pakāpieni izbūvēti estrādes malā pie dīķa. Šeit pakāpienus var lietot arī sēdēšanai. Pie kultūras nama kafetērijas izbūvēti betona bruģa pakāpieni. Kāpnes, kas atrodas pie kultūras nama ieejas blakus Parka ielai risinātas neveiksmīgi - tās neiekļaujas reljefā. Ieteicams šim nogāzes posmam veikt rekonstrukciju - kāpnes risinot garākā posmā ar zemākiem pakāpieniem, nogāzi abās malās nostādāt ar zemsedzes augsniem.



Gumijas flīžu segums un krāsains betona bruģakmens



Latvju rakstu zīmes gumijas flīžu segumā



Gumijas flīzes ar rakstu zīmi



Rotaļu laukuma gumijas flīžu segums



Grants seguma ceļš, kas ved uz kultūras namu un savieno Saules ielu ar Parka ielu



Saules iela ar grants segumu - senatnīga noskaņa



Nesen ierīkotais gājēju celiņš ar grants segumu un plastmasas apmalēm



Estrāde ar betona bruģakmens laukumu un betona pakāpieniem ūdens malās



Betona bruģakmens pakāpieni pie kafetērijas ieejas



Metāla panduss un kāpnes pie bibliotēkas ieejas



Metāla kāpnes pie bibliotēkas ieejas



Neveiksmīgs kāpņu risinājums pie Parka ielas

Rembates parka apstādījumu struktūru šobrīd veido lieli, veci koki un mazas fragmentāras zāliena lauces. Lai arī parkam ir sena vēsture un muižas laikos apstādījumi visticamāk veidoti un kopti mērķtiecīgi, šobrīd var novērot, ka apstādījumi ilgu laiku attīstījušies dabiski, bez cilvēka iejaukšanās. Parka koki lielākoties ir pieauguši sējeņi, kas izauguši, kur pagadās. Koku grupas ir daudzviet refinātas, kokiem augot cieši blakus veidojušies šauri un augstu pacelti vainagi. Dekoratīvi krūmi, kas veido parka zemāko stāvu, laika gaitā izcirsti, to praktiski nav. Atsevišķās vietās saglabāti forsitiju un lazdu krūmi. Pēc parka labiekārtošanas darbiem pastaigu celiņu, soliņu un dīķa tuvumā iestādītas nelielas dekoratīvu krūmu grupas, taču ņemot vērā lielo noēnojumu, parkā grūti atrast vietu jauniem krūmu stādījumiem. Svarīgs parka tālākas veidošanas uzdevums ir mērķtiecīgu labi izaļotu lauču veidošana un jaunu koku un krūmu grupu stādīšana. Šie visi darbi veicami, ievērojot dabas ekspertu norādījumus, lai saudzētu esošo sugu daudzveidību parkā.



Vecu koku grupas ar noēnotu zemesdzi



Jaunu koku grupas



Soliter koks zāliena lauces malā



Ozolu grupas pie Saules ielas



Dabiski iesējušās krūmu grupas - pamežs, tikai divās vietās parkā



Nesen stādītas nelielas dekoratīvo krūmu grupas - parka rozes



Dekoratīvo krūmu grupas aiz soliņiem - Japānas spirejas



Dīķa augi



Rožu stādījumi pie autostāvlaukuma



Vasaras puķu dobe Lielvārdes jostas motīvos zem koku vainagiem



Trauki ar vasaras puķu kompozīcijām



Vasaras puķu kompozīcijas liela izmēra podos pie kultūras nama ieejas

Rembates parkā šobrīd ir izveidota gan celiņu infrastruktūra, gan izvietoti dažāda veida labiekārtojuma elementi. Turpinot parka labiekārtošanu un kopšanu, tālākā nākotnē var paredzēt esošo soliņu nomaiņu uz ērtākiem modeļiem. Dažādās atkritumu urnas, kas šobrīd redzamas parkā, jāaizstāj ar viena dizaina elementu. Papildus var uzstādīt atkritumu urnas suņu ekskrementiem. Parks šobrīd ir izgaismots diezgan vienmērīgi, tomēr vietām novērojami pārrāvumi. Papildus būtu izgaismojami atsevišķi gājēju celiņu posmi, rekonstruējamais autostāvlaukums un jaunveidojamais bibliotēkas dārzs. Ļoti pateicīgas izgaismošanai ir atsevišķu koku grupas (sk. konceptuālo labiekārtojuma un apstādījumu plānu) Nākotnē esošās laternas iespējams mainīt uz lakoniskāka dizaina apgaismojuma elementiem. Autostāvlaukumā izvietoto atkritumu konteineru novietni iespējams risināt estētiskāk, ierīkojot norobežojošu koka konstrukciju. Blakus atkritumu konteineru novietnei paredzama vieta pārvietojamām āra tualetēm. Tualešu modeli ieteicams izvēlēties neitrālos toņos.



Koka soli ar atzveltni, ražotājs - mmcite.com



Atkritumu urnas, ražotājs mmcite.com



Koka brusu pakāpieni nogāzē



Koka brusu pakāpieni nogāzē



Norobežojoša koka sētiņa atkritumu konteineriem



Lakonisks apgaismojuma elements ar leņķpvērstu gaismu



Ar prožektoriem izgaismotas koku grupas



Lakonisks apgaismojuma elements ar leņķpvērstu gaismu



Norobežojoša koka sētiņa atkritumu konteineriem



Gaismeklis koku gaismošanai ar iespēju mainīt gaismas staru leņķi

Estrādes apkārtnes labiekārtojumam nepieciešami dažādi būtiski papildinājumi. Zonu zem skatītāju soliēm ieteicams noklāt ar grants segumu, jo šobrīd tā nav viegli kopjama un ir neestētiska - zāle tiek izbrādāta un neaugs. Lai māksliniekiem būtu ērtāk nokļūt uz skatuves, ieteicams izbūvēt filtiņu pār dīķim no kultūras nama puses (sk. Pielikumu Nr. 6). Skatuves daļai nepieciešams pārsegums jeb jumta konstrukcija, kas stilistiski iederētos apkārtnes kontekstā. Tiltam un estrādes pārsegumam nepieciešams stilistiski vienots risinājums. Būtu ieteicams apsvērt arī tilta izgaismošanu, kas būtu lielisks Rembates parka ainavas papildinājums.



Grants segums skatītāju zonā zem soliēm



Grants segums skatītāju zonā zem soliēm



Grants segums skatītāju zonā zem soliēm



Tilta risinājums



Estrādes jumta risinājums



Estrādes jumta risinājums



Tilta risinājums




Tilta risinājums



Estrādes jumta risinājums



Estrādes jumta risinājums



Tilta risinājums



Tilta risinājums




Uz nelielā pauguriņa pie dīķa iederētos pergolas tipa konstrukcija jeb zaļais paviljons. Tējas paviljoni savulaik bijuši raksturīgi muižu parkiem. Paviljona konstrukcija var būt vienkārša, lietojot metālu un koka brūsas, ko noaudzē ar vītenaugiem, vai stāda parasto skābardi, vēlāk to formējot. Paviljona vietā var ierīkot lapeni, kas veidota no īpaši formētiem kokiem, piemēram liepām, vai vilkābelēm. Paugura nogāzes ieteicams noaudzēt ar zemsedes augiem, piemēram, stefanandrām un bergēnijām. No dīķa puses ierīkojami pakāpieni. Tādējādi paugurs būtu ieguvis skaistu akcentu. Rembates parka zaļais paviljons varētu kļūst par vēl vienu skaistu apskates objektu.



Metāla konstrukcijas paviljons



Paviljons un augiem noaudzēts paugurs



Metāla konstrukcijas paviljons



Metāla konstrukcijas paviljons



Paviljons no koka brūsam un metāla konstrukcijas



Lapene no vilkābelēm



Savdabīga lapene no cirptiem elementiem



Sens parka paviljona foto



Lapene no koka brūsam



Lapene no liepām

Kultūras nama ZA fasāde šobrīd ir vienmuļa un nepievilcīga. Turklāt nākot uz kultūras namu no Saules ielas puses pa vienu no parka celiņiem, šī fasāde atrodas uz galvenās skatu līnijas. Ņemot vērā fasādes novietojumu, vītenaugu stādīšana šeit nav iespējama. Kā vienu no variantiem, ieteicams apsvērt fasādes lielformāta apgleznošanu. Būfiska ir gleznojuma tematika - vislabāk, ja tā ir saistīta ar Lielvārdes novadam raksturīgām vērtībām.



Musée Urbain Tony Garnier - Mur peint de Cité de la Création  
photo Claude Fézoui



Rembates parkā papildus jau esošajām ielu norādēm nepieciešams izvietot norādes un informācijas zīmes par objektiem, kā arī galveno informācijas stendu netālu no galvenās iebraukšanas parkā (sk. Pielikumu Nr. 6). Galvenajā informācijas stendā vēlams attēlot parka nosaukumu, parka plānu, objektu atrašanās vietas, īsu aprakstu par apkārtnes vēsturi un dabas vērtībām. Informācijas stendā varētu būt atrodama informācija par nesēn uzstādītajiem vides objektiem - goda krēslī ievērojamiem novadniekiem. Visu zīmju dizains risināms stilistiski vienots, izmantojot Lielvārdes novadam raksturīgās krāsas. Kā paraugu var izmantot pie bērnu rotaļu laukuma uzstādīto informācijas stendu.



Apmeklētājiem ērti lietojams info stends



Esošās norādes ar ielu nosaukumiem



Info stends ar teritorijas plānu



Virzienu norādes



Virzienu norādes



Info zīmju sistēma parkam



Virzienu norādes, vertikālas



Info zīmju sistēma parkam



Info zīmju sistēma parkam



Atraktīvs info par koku sugām parkā

Veicot dabas vērtību apsekošanu Rembates parkā, tika konstatētas daudz vērtīgas augu, kukaiņu un putnu sugas. Šo sugu klātesamība parkā ikdienas lietotājam parasti nav pamanāma. Izglītojošos nolūkos, līdzīgi kā dendroloģiskajos stādījumos "Lielvārdes parks", arī šeit vairākās parka vietās, kur atklātas aizsargājamo augu un kukaiņu atradnes, var izvietot interaktīvus vides objektus un informācijas zīmes. Šobrīd parkā nodrošinātas aktivitātes jaunāka vecuma bērniem, bet būtu nepieciešams laukums vecākiem bērniem un pusaudžiem. Šim nolūkam piemērota vieta ir nogāzē blakus Saules ielai, kādreizējās muižas dzīvojamās ēkas atrašanās vietā. Pateicoties izteiktajam reljefam, šeit iespējams veidot aktivitāšu laukumu ar skeitošanas elementiem un dažādiem vingrošanas rīkiem.



Aktivtāšu laukums vecākiem bērniem



Aktivtāšu laukums vecākiem bērniem



Interaktīvs info stends



Kukaiņu māja



Aktivtāšu laukums vecākiem bērniem



Interaktīvs info stends bērniem



Skeiteru rampas



Skeitparka zona



Interaktīvs info stends bērniem par augu sugām



Info par putnu sugām

Viena no lielākajām Rembates parka vērtībām ir ainavu parka struktūra, ko veido lieli veci koki, zāliena lauces un dīķa ūdensspogulis. Tomēr parkā šobrīd ir izveidojusies šo ainavas elementu nelīdzsvarota proporcija. Koku ir ļoti daudz, zāliena laucīšu maz un tās ir sadrumstalotas. Krūmu grupas pēdējo gadu laikā izcirstas, jaunus kokus un krūmus noēnojumā un sakņu konkurences dēļ grūti iestādīt. Lai parkā veidotos harmonisks iepriekšminēto ainavas elementu līdzsvars, nepieciešams retināt koku grupas, palielinot viengabalainu laucīšu platības. Izsauļotajās vietās stādāmi krūmi un jauni koki. Atsevišķās zonās veidojamas ekstensīvi kopjamas zemeszemes zonas (sk. Pielikumu Nr. 5). Kopšanas darbi veicami saskaņā ar dabas ekspertu ieteikumiem un koku kopšanas un skatu veidošanas plānu (sk. Pielikumu Nr. 7).



2008

Mežotnes pils parka ainava



Dīķa ūdensspogulis uzmirz tad, ja tas nav pārlietu noēnots



Krūmu grupas noslēdz lauces malu




Bieži pļautas tiek tikai celiņa malas, priekšplānā skaista lauce



Iespēja stādīt jaunus kokus ir tikai izsauļotajās zonās



Ainavu parkā saglabātas ekstensīvi pļaujamas zonas



Pastaigu celiņš gar zāliena lauces malu



Zāliena lauces malā vai vidū var atrasties soliterkoki



Veiksmīga lauces un apstādījumu proporcija

Rožu dobes izveide ar iedzīvotāju piedalīšanos ir saglabājama aktivitāte. Dobi būtu vēlams strukturizēt - ieteicams izveidot vienotu tainstūra formas apdabi. Apmali var veidot no ziemcietēm, piemēram, kaķumētras *Nepeta racemosa* un *Alchemilla mollis*. Vieglākai kopšanai var izveidota brūģešu apmali visai dobei. Starp rožu grupām paredzama brīva vieta plekļūšanai vismaz 0,5m plata. Rožu stādījumu var papildināt ar ziemcietēm, piemēram, salvijām *Salvia* un dekoratīvajiem sīpoliem *Allium*. Rožu dobe ir potenciāls fotogrāfēšanās objekts Rembates parkā.



Dobes apmale no lavandām



Dobes apmale no dekoratīviem krūmiem



Dobes apmale no kaķumētrām



Rozes kopā ar rasaskrēsliņiem un dekoratīvajiem sīpoliem



Rozes regulāra plānojuma dobēs



Rožu grupas bosketu tipa stādījumā



Rožu grupas bosketu tipa stādījumā



Rozes kopā ar citām ziemcietēm - rasaskrēsliņiem, salvijām



Rozes kopā ar citām ziemcietēm

Rembates parkā atrodas vairāki grāvji, kas pilda savu funkciju - uzkrāj lietus ūdeņus, ļauj tiem lēnām aizplūst un iesūkties grūnī. Mitrākā teritorijas daļa izveidojusies pie Lāčplēša ielas, kur bieži pavasarī, rudenī pēc lietusgāzēm uzkrājas ūdens un ātri neaizplūst. Grāvju malas tiek regulāri pļautas, bet grāvju gultne aizaugusi ar dažādiem mitrummīlošiem augiem. Pilnveidojot parka apsaimniekošanas plānu, ieteicams divus grāvju posmus tuvāk Lāčplēša ielai veidot par lietus dobēm jeb "purviņiem", kur sastādāmi izturīgi mitrummīloši dekoratīvi augi - pārsvarā ziemcietes un graudzāles (piemēram, vīgriezes, īrisi, vējmietīņi, miskantes, krastkaņepes). Stādījumus var papildināt ar lieliem laukakmeņiem, kas atrodami turpat parkā. Pirms stādījumu ierīkošanas vēlams izstrādāt dobju detaļzīmējumus.



Stādījumi grāvja gultnes daļā



Stādījumi grāvja gultnes daļā, krasti tiek pļauti



Stādījumi grāvja gultnes daļā, krasti ir lēzeni un tiek pļauti



Stādījumi grāvja gultnes daļā, krasti tiek pļauti



Stādījumi grāvja gultnes daļā



Vītolu vējmietīņš, apstādīti arī grāvja krasti



Grāvja gultne izklāta ar akmeņiem, stādījumi grāvja nogāzēs



Ar graudzālēm un ziemcietēm nostādītas grāvja nogāzes un gultne



Stādījumi kombinēti ar laukakmeņiem



Grāvja gultne izklāta ar akmeņiem



Grāvja gultne izklāta ar akmeņiem, stādījumi grāvja nogāzēs



Miskantes un vējmietīņi grāvja gultnes daļā

Lai arī visam parkam šobrīd nav nepieciešams izstrādāt labiekārtojuma projektu, ir atsevišķas zonas, kurām nepieciešams jauns plānojums. Tās ir esošais autostāvlaukums un kultūras nama saimniecības zona. Milzīgais asfaltētais laukums bez apstādījumiem, pa gabalu redzami atkritumu konteineri neveido estētisku skatu, iebraucot parkā. Esošo saimniecības zonu iespējams pārvērst skaistā dārzā, ko izmantot bibliotēkas un kultūras nama apmeklētājiem. Šo vietu iespējams izmantot maziem kamerkoncertiem un radošiem kultūras pasākumiem. Plānojumā ieteicams izmantot augu saliņas, starp kurām var izvietot solus sēdēšanai, paredzot iespēju arī piegādes transportam. Autostāvlaukumam maināms kvalitatīvs segums un paredzama atdaloša zona ar koku stādījumiem un apgaismojumu. Atkritumu konteineru novietnei var paredzēt norobežojošu koka sētas tipa konstrukciju, tai blakus var izvietot pārvietojamas tualetes. Austrumu puses nogāzē starp kafējnīcas un bibliotēkas ieeju vēlam stādīt klājeniskus zemeszēdes augus.



Augu saliņas ar atpūtas vietām



Augu saliņas ar atpūtas vietām



Bibliotēkas dārzā var stādīt ziemciešu stādījumus



Bibliotēkas dārzā var stādīt ziemciešu stādījumus



Saliņas, starp kurām var organizēt aktivitātes



Šādi var risināt nogāzi starp bibliotēkas un kafējnīcas ieeju



Bibliotēkas dārzā var stādīt ziemciešu stādījumus



Bibliotēkas dārzam piemērots risinājums



Šādi var risināt nogāzi starp bibliotēkas un kafējnīcas ieeju



Bibliotēkas dārza plānojuma princips



Bibliotēkas dārzā var stādīt ziemciešu un graudzāļu stādījumus



Lai veidotu jaunus apstādījumus, jāpalielina izsauļoto lauču platība. Koku stādīšanai jānotiek mērķtiecīgi tam paredzētajās vietās. Tagadējie parka koki lielākoties ir sasējušies paši, tomēr ainavu parks, lai arī cik tas dabisks izskatītos, ir mākslīgi radīta ekosistēma, kur katram kokam ir sava vieta. Jauni koku stādījumi šobrīd paredzēti parka ziemeļu daļā, kopā 40 koki. Ar laiku, veidojot lauces, parādīsies vairāk izsauļotas vietas, kur varēs iestādīt papildus jaunus kokus. Jaunajiem stādījumiem izvēlētas gan ilgmūžīgas vietējās lapu koku sugas, gan introducētu augu sugas (parastais ozols, sarkanais ozols, pīlādža šķirnes, platlapu liepa, Japānas lapegle, Lamarka korinte, Krimas liepa, Holandes liepa, Sudraba liepa, Zviedrijas pīlādzis. Rembates parks galu galā savulaik veidots kā muizas parks, ar dažādiem ievestiem svešzemju augiem. Parka turpmākās veidošanas un kopšanas uzdevums ir sintezēt šos abus virzienus - dabas vērtību saglabāšanu un ainavas estētikas izkopšanu.



Parastais ozols



Sarkanais ozols



Lamarka korinte



Japānas lapegle



Pīlādzis 'Dodong'



Platlapu liepa



Krimas liepa



Holandes liepa 'Pallida'



Zviedrijas pīlādzis



Sudraba liepa

Rembates parkā atjaunojami pēdējos gados izcirstie dekoratīvo krūmu stādījumi. Tas nepieciešams gan estētisku apsvērumu pēc, gan arī dabas daudzveidībai - lapkoku praulgrauža sugas saglabāšanai. Krūmi ainavā ne vienmēr liecina par nesakoptu teritoriju - ja tos mērķtiecīgi izviet, grupē pareizās proporcijās, tie ainavu bagātinā gan ar savu vainagu arhitektūru, gan ziedu un lapu krāsām. Ainavu parkos krūmi bieži vien izvietoti lauces malās kā noslēdzošs un kompozīciju vienojošs elements. Rembates parka konceptuālajā labiekārtojuma un apstādījumu plānā paredzēti dekoratīvi krūmu stādījumi lielās grupās, vietās, kur ir pietiekams izsauļojums un kur veidojami pievilcīgāki skati. Krūmu grupas stādāmas aiz ierīkotajiem vides objektiem, ugunsкура vietas tuvumā, esošo lauču malās, vietās, kur jāaisiedz neestētiski skati. Parkā ir arī daudz nogāžu, kur stādāmi zemsedz tipa krūmi - dīķa un mazā paugura nogāzes, kafējnicas ieejas zona, pakāpieni pie Parka ielas. Plānotas Lielvārdes klimata zonai atbilstošas krūmu sugas - pelēkā spireja, parastā filadelfa šķirnes, parastā ceriņa šķirnes, spārnotais segliņš, iegrieztā stefanandra, strautu sniegoga. Ziemcietes parkā stādāmas jaunajā bibliotēkas dārzā, lietus dobēs un rožu dobē. Esošo vasaras puķu dobi, kas veidota Lielvārdes jostas noskaņās ieteicams likvidēt nepiemēroto augšanas apstākļu dēļ - lielais noēnojums un sakņu konkurence nav piemērota šāda tipa dobei. Vasaras puķes parkā vislabāk audzēt dekoratīvos podos un konteineros, kā tas veiksmīgi jau tiek darīts.



Pelēkā spireja



Parastais filadelfs



Parastais ceriņš



Spārnotais segliņš



Iegrieztā stefanandra



Galotņu pahisandra



Lielakņu gandrene



Strautu sniegoga



Miskantes



Agastahes, ehinācijas



Ziemciešu plavas mix



Ehinācijas, perovskijas

PIELIKUMI

