



Apzīmējumi

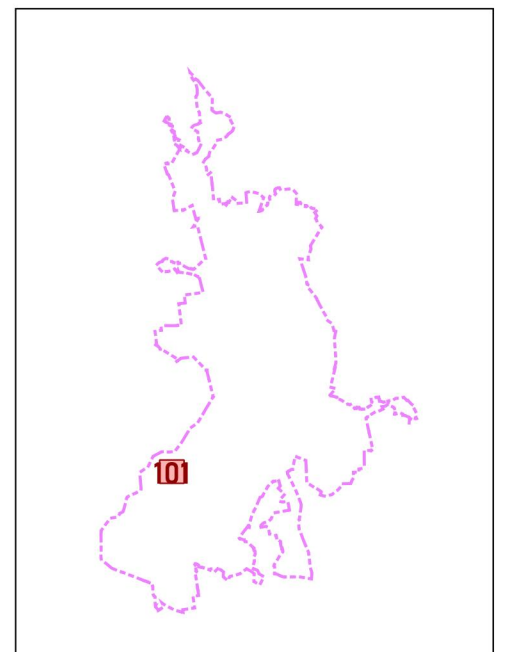
Meliorācijas sistēmu aps. pasākumu grupas

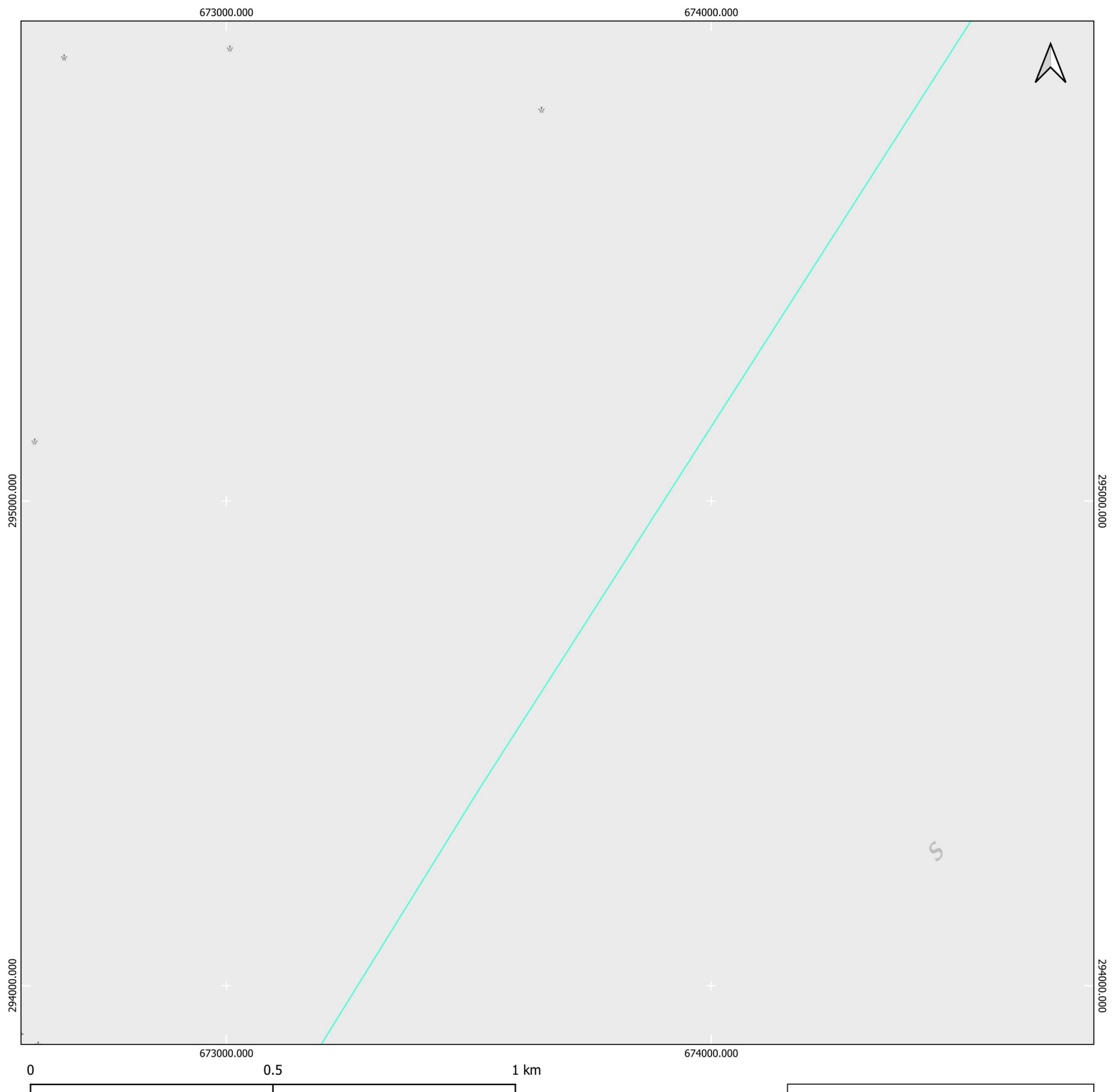
1. teritorijā pieļaujamas antropogēnas hidroloģiskā režīma izmaiņas
2. gultnē pieļaujamas antropogēnas hidroloģiskā režīma izmaiņas
3. atļauta hidrotehniskā būvniecība un esošās hidrotehniskās būves uzturēšana
4. teritorijā jāuztur esošais hidroloģiskais režīms un jāuztur meliorācijas sistēmas izmantojot videi draudzīgus, neinvazīvus hidrotehniskos pasākumus
5. drīkst apsaimniekot un veikt darbus atbilstoši 2010. gada 3. augusta MK noteikumiem Nr.714, atkarībā no plānotajiem darbiem tie jāveic vai nu izmantojot roku darbu, vai mazgabarīta tehniku (piemēram vidējas klases ekskavatorus), kas rada iespējami mazāko ietekmi uz dabu, zemsedzes bojājumiem (veidojot iespējami šaurākās atbērtnes joslas). Upju gultņu tīrīšanai, ja iespējams, ieteicams izmantot peldošas gultnes tīrīšanas iekārtas, atbilstoši upes šķērsprofilam
6. nav nepieciešams veikt uzturēšanas darbus meliorācijas sistēmās / Ieteicams veicināt dabiskā hidroloģiskā režīma atjaunošanos
7. nav nepieciešams veikt uzturēšanas darbus gultnē / Ieteicams veicināt dabiskā hidroloģiskā režīma atjaunošanos un gultnes dabiskošanos
8. jālikvidē meliorācijas sistēmas, lai mazinātu strauju ūdens noteci no teritorijas (tajā skaitā medņa riesta teritorijas)
9. jālikvidē ūdenstece un jāaizber gultne visā garumā
10. atļauta dambja hidrotehniskā būvniecība un esošās hidrotehniskās būves uzturēšana
11. dambji, kuru uzturēšanai nepieciešams ekonomiskais pamatojums un ietekmes uz dabas vērtībām izvērtējums
12. zivju dīķu uzturēšana

-  zemes vienību robeža
-  Dabas lieguma "Lubāna mitrājs" robeža

Karte sagatavota izmantojot:
 - Latvijas Ģeotelpiskās informācijas aģentūras Topogrāfiskā karte 1: 10 000 (3.-4. cikls);
 - Dabas aizsardzības pārvaldes dabas datu pārvaldes sistēmas OZOLS dati;
 - Dabas aizsardzības plāna izstrādei piesaistīto ekspertu noteiktie dabas vērtību apsaimniekošanas pasākumi.

Karte sagatavota LKS-92 koordinātu sistēmā







Apzīmējumi

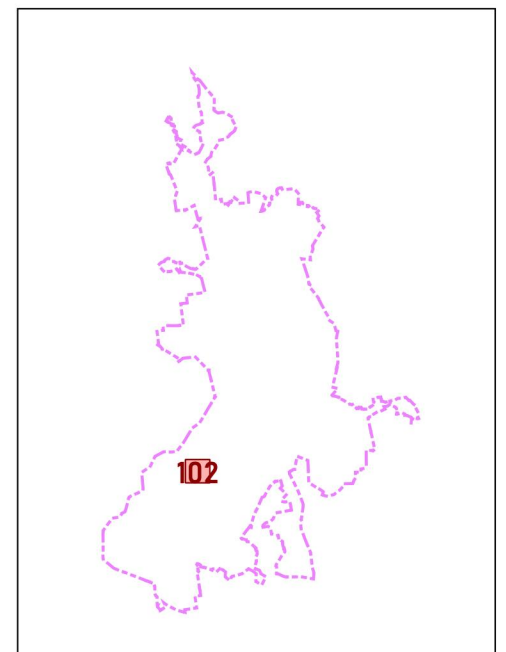
Meliorācijas sistēmu aps. pasākumu grupas


1. teritorijā pieļaujamas antropogēnas hidroloģiskā režīma izmaiņas
2. gultnē pieļaujamas antropogēnas hidroloģiskā režīma izmaiņas
3. atļauta hidrotehniskā būvniecība un esošās hidrotehniskās būves uzturēšana
4. teritorijā jāuztur esošais hidroloģiskais režīms un jāuztur meliorācijas sistēmas izmantojot videi draudzīgus, neinvazīvus hidrotehniskos pasākumus
5. drīkst apsaimniekot un veikt darbus atbilstoši 2010. gada 3. augusta MK noteikumiem Nr.714, atkarībā no plānotajiem darbiem tie jāveic vai nu izmantojot roku darbu, vai mazgabarīta tehniku (piemēram vidējas klases ekskavatorus), kas rada iespējami mazāko ietekmi uz dabu, zemsedzes bojājumiem (veidojot iespējami šaurākās atbērtnes joslas). Upju gultņu tīrīšanai, ja iespējams, ieteicams izmantot peldošas gultnes tīrīšanas iekārtas, atbilstoši upes šķērsprofilam
6. nav nepieciešams veikt uzturēšanas darbus meliorācijas sistēmās / Ieteicams veicināt dabiskā hidroloģiskā režīma atjaunošanos
7. nav nepieciešams veikt uzturēšanas darbus gultnē / Ieteicams veicināt dabiskā hidroloģiskā režīma atjaunošanos un gultnes dabiskošanos
8. jālikvidē meliorācijas sistēmas, lai mazinātu strauju ūdens noteci no teritorijas (tajā skaitā medņa riesta teritorijas)
9. jālikvidē ūdenstece un jāaizber gultne visā garumā
10. atļauta dambja hidrotehniskā būvniecība un esošās hidrotehniskās būves uzturēšana
11. dambji, kuru uzturēšanai nepieciešams ekonomiskais pamatojums un ietekmes uz dabas vērtībām izvērtējums
12. zivju dīķu uzturēšana

-  zemes vienību robeža
-  Dabas lieguma "Lubāna mitrājs" robeža

Karte sagatavota izmantojot:
 - Latvijas Ģeotelpiskās informācijas aģentūras Topogrāfiskā karte 1: 10 000 (3.-4. cikls);
 - Dabas aizsardzības pārvaldes dabas datu pārvaldes sistēmas OZOLS dati;
 - Dabas aizsardzības plāna izstrādei piesaistīto ekspertu noteiktie dabas vērtību apsaimniekošanas pasākumi.

Karte sagatavota LKS-92 koordinātu sistēmā





Apzīmējumi

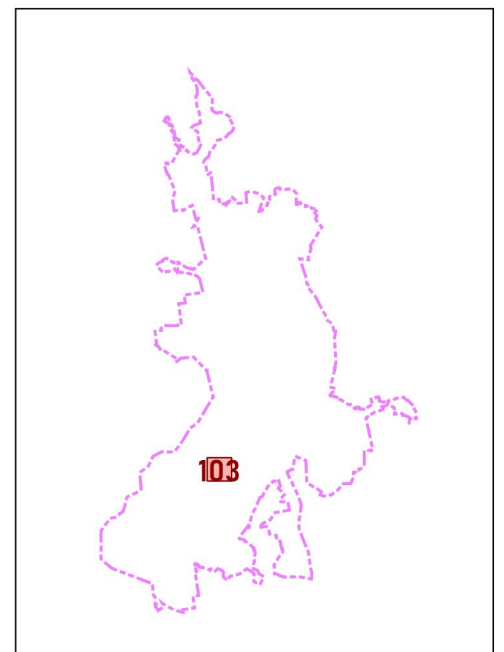
Meliorācijas sistēmu aps. pasākumu grupas


- 1. teritorijā pieļaujamas antropogēnas hidroloģiskā režīma izmaiņas
- 2. gultnē pieļaujamas antropogēnas hidroloģiskā režīma izmaiņas
- 3. atļauta hidrotehniskā būvniecība un esošās hidrotehniskās būves uzturēšana
- 4. teritorijā jāuztur esošais hidroloģiskais režīms un jāuztur meliorācijas sistēmas izmantojot videi draudzīgus, neinvazīvus hidrotehniskos pasākumus
- 5. drīkst apsaimniekot un veikt darbus atbilstoši 2010. gada 3. augusta MK noteikumiem Nr.714, atkarībā no plānotajiem darbiem tie jāveic vai nu izmantojot roku darbu, vai mazgabarīta tehniku (piemēram vidējas klases ekskavatorus), kas rada iespējami mazāko ietekmi uz dabu, zemeszdes bojājumiem (veidojot iespējami šaurākās atbērtnes joslas). Upju gultņu tīrīšanai, ja iespējams, ieteicams izmantot peldošas gultnes tīrīšanas iekārtas, atbilstoši upes šķērsprofilam
- 6. nav nepieciešams veikt uzturēšanas darbus meliorācijas sistēmās / Ieteicams veicināt dabiskā hidroloģiskā režīma atjaunošanos
- 7. nav nepieciešams veikt uzturēšanas darbus gultnē / Ieteicams veicināt dabiskā hidroloģiskā režīma atjaunošanos un gultnes dabiskošanos
- 8. jālikvidē meliorācijas sistēmas, lai mazinātu strauju ūdens noteci no teritorijas (tajā skaitā medņa riesta teritorijas)
- 9. jālikvidē ūdenstece un jāaizber gultne visā garumā
- 10. atļauta dambja hidrotehniskā būvniecība un esošās hidrotehniskās būves uzturēšana
- 11. dambji, kuru uzturēšanai nepieciešams ekonomiskais pamatojums un ietekmes uz dabas vērtībām izvērtējums
- 12. zivju dīķu uzturēšana

- zemes vienību robeža
- Dabas lieguma "Lubāna mitrājs" robeža

Karte sagatavota izmantojot:
 - Latvijas Ģeotelpiskās informācijas aģentūras Topogrāfiskā karte 1: 10 000 (3.-4. cikls);
 - Dabas aizsardzības pārvaldes dabas datu pārvaldes sistēmas OZOLS dati;
 - Dabas aizsardzības plāna izstrādei piesaistīto ekspertu noteiktie dabas vērtību apsaimniekošanas pasākumi.

Karte sagatavota LKS-92 koordinātu sistēmā





Apzīmējumi

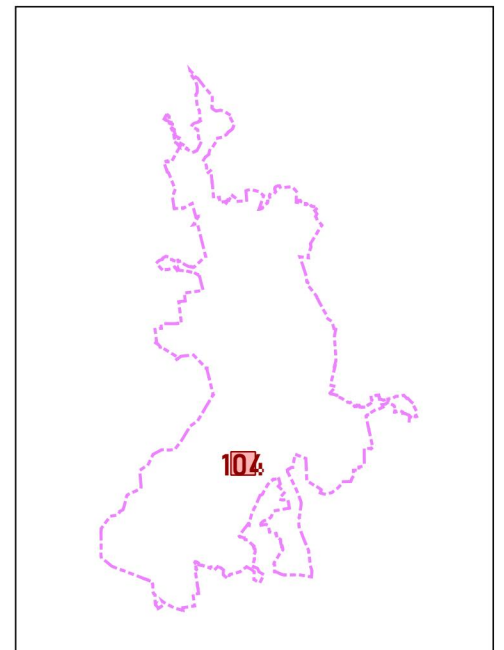
Meliorācijas sistēmu aps. pasākumu grupas

- 1. teritorijā pieļaujamas antropogēnas hidroloģiskā režīma izmaiņas
- 2. gultnē pieļaujamas antropogēnas hidroloģiskā režīma izmaiņas
- 3. atļauta hidrotehniskā būvniecība un esošās hidrotehniskās būves uzturēšana
- 4. teritorijā jāuztur esošais hidroloģiskais režīms un jāuztur meliorācijas sistēmas izmantojot videi draudzīgus, neinvazīvus hidrotehniskos pasākumus
- 5. drīkst apsaimniekot un veikt darbus atbilstoši 2010. gada 3. augusta MK noteikumiem Nr.714, atkarībā no plānotajiem darbiem tie jāveic vai nu izmantojot roku darbu, vai mazgabarīta tehniku (piemēram vidējas klases ekskavatorus), kas rada iespējami mazāko ietekmi uz dabu, zemsedzes bojājumiem (veidojot iespējami šaurākās atbērtnes joslas). Upju gultņu tīrīšanai, ja iespējams, ieteicams izmantot peldošas gultnes tīrīšanas iekārtas, atbilstoši upes šķērsprofilam
- 6. nav nepieciešams veikt uzturēšanas darbus meliorācijas sistēmās / Ieteicams veicināt dabiskā hidroloģiskā režīma atjaunošanos
- 7. nav nepieciešams veikt uzturēšanas darbus gultnē / Ieteicams veicināt dabiskā hidroloģiskā režīma atjaunošanos un gultnes dabiskošanos
- 8. jālikvidē meliorācijas sistēmas, lai mazinātu strauju ūdens noteci no teritorijas (tajā skaitā medņa riesta teritorijas)
- 9. jālikvidē ūdenstece un jāaizber gultne visā garumā
- 10. atļauta dambja hidrotehniskā būvniecība un esošās hidrotehniskās būves uzturēšana
- 11. dambji, kuru uzturēšanai nepieciešams ekonomiskais pamatojums un ietekmes uz dabas vērtībām izvērtējums
- 12. zivju dīķu uzturēšana

- zemes vienību robeža
- Dabas lieguma "Lubāna mitrājs" robeža


Karte sagatavota izmantojot:
 - Latvijas Ģeotelpiskās informācijas aģentūras Topogrāfiskā karte 1: 10 000 (3.-4. cikls);
 - Dabas aizsardzības pārvaldes dabas datu pārvaldes sistēmas OZOLS dati;
 - Dabas aizsardzības plāna izstrādei piesaistīto ekspertu noteiktie dabas vērtību apsaimniekošanas pasākumi.

Karte sagatavota LKS-92 koordinātu sistēmā



680000.000



681000.000



Apzīmējumi

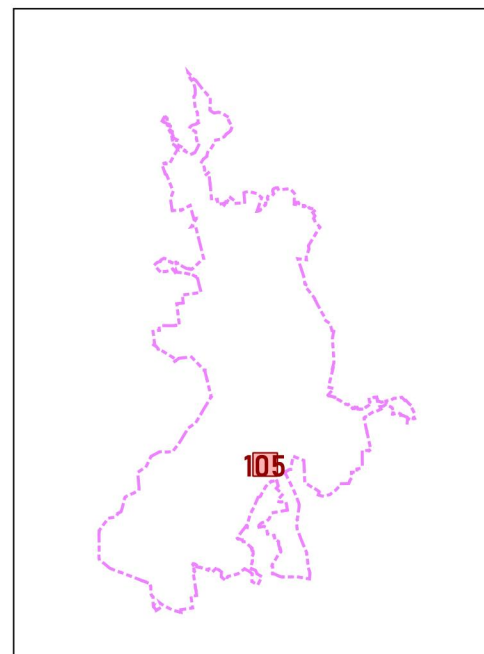
Meliorācijas sistēmu aps. pasākumu grupas

1. teritorijā pieļaujamas antropogēnas hidroloģiskā režīma izmaiņas
2. gultnē pieļaujamas antropogēnas hidroloģiskā režīma izmaiņas
3. atļauta hidrotehniskā būvniecība un esošās hidrotehniskās būves uzturēšana
4. teritorijā jāuztur esošais hidroloģiskais režīms un jāuztur meliorācijas sistēmas izmantojot videi draudzīgus, neinvazīvus hidrotehniskos pasākumus
5. drīkst apsaimniekot un veikt darbus atbilstoši 2010. gada 3. augusta MK noteikumiem Nr.714, atkarībā no plānotajiem darbiem tie jāveic vai nu izmantojot roku darbu, vai mazgabarīta tehniku (piemēram vidējas klases ekskavatorus), kas rada iespējami mazāko ietekmi uz dabu, zemsedzes bojājumiem (veidojot iespējami šaurākās atbērtnes joslas). Upju gultņu tīrīšanai, ja iespējams, ieteicams izmantot peldošas gultnes tīrīšanas iekārtas, atbilstoši upes šķēršņiem
6. nav nepieciešams veikt uzturēšanas darbus meliorācijas sistēmās / Ieteicams veicināt dabiskā hidroloģiskā režīma atjaunošanos
7. nav nepieciešams veikt uzturēšanas darbus gultnē / Ieteicams veicināt dabiskā hidroloģiskā režīma atjaunošanos un gultnes dabiskošanos
8. jālikvidē meliorācijas sistēmas, lai mazinātu strauju ūdens noteci no teritorijas (tajā skaitā medņa riesta teritorijas)
9. jālikvidē ūdenstece un jāaizber gultne visā garumā
10. atļauta dambja hidrotehniskā būvniecība un esošās hidrotehniskās būves uzturēšana
11. dambji, kuru uzturēšanai nepieciešams ekonomiskais pamatojums un ietekmes uz dabas vērtībām izvērtējums
12. zivju dīķu uzturēšana

-  zemes vienību robeža
-  Dabas lieguma "Lubāna mitrājs" robeža

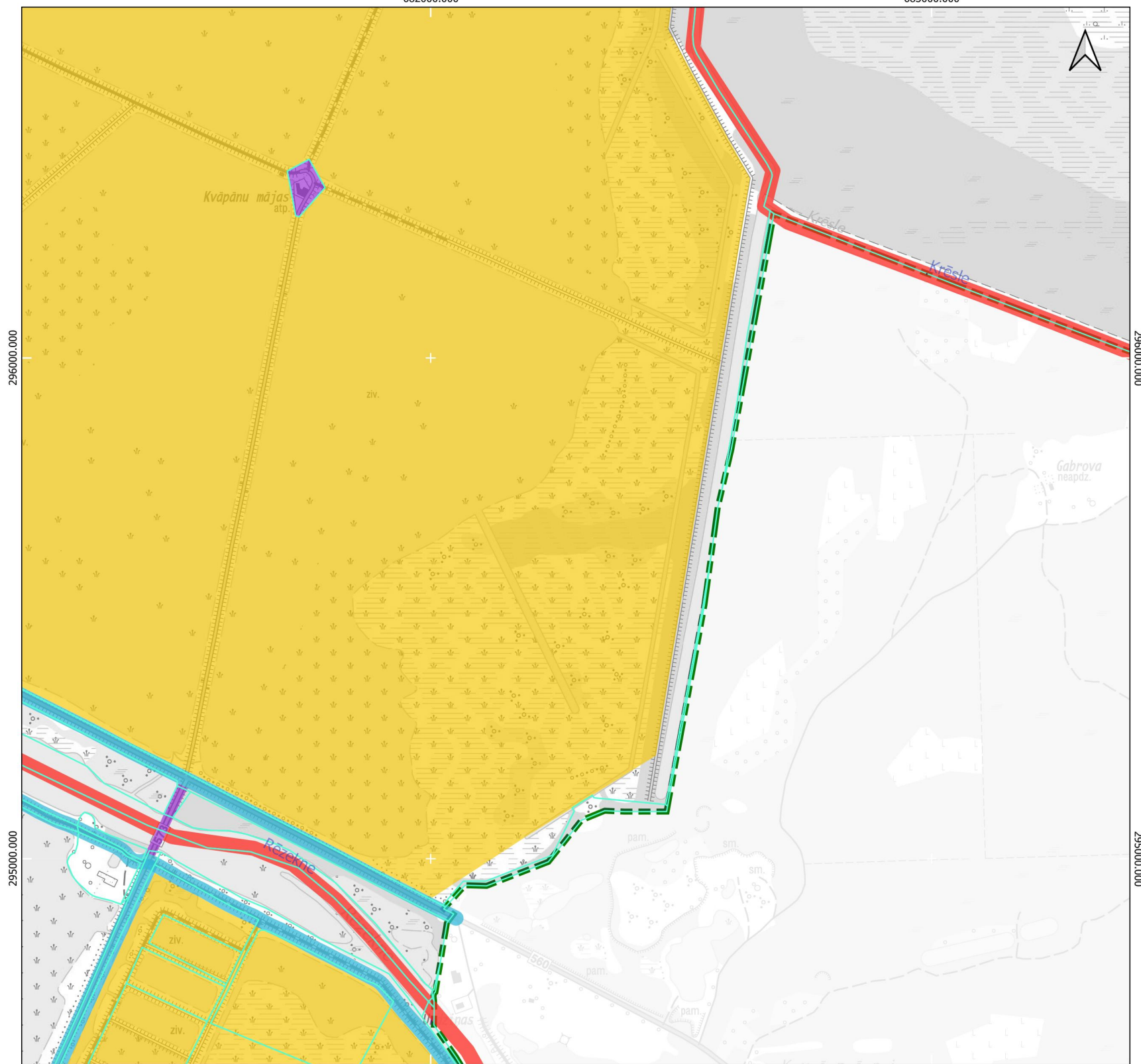
Karte sagatavota izmantojot:
 - Latvijas Ģeotelpiskās informācijas aģentūras Topogrāfiskā karte 1: 10 000 (3.-4. cikls);
 - Dabas aizsardzības pārvaldes dabas datu pārvaldes sistēmas OZOLS dati;
 - Dabas aizsardzības plāna izstrādei piesaistīto ekspertu noteiktie dabas vērtību apsaimniekošanas pasākumi.

Karte sagatavota LKS-92 koordinātu sistēmā



682000.000

683000.000





0 0.5 1 km

683000.000

Apzīmējumi

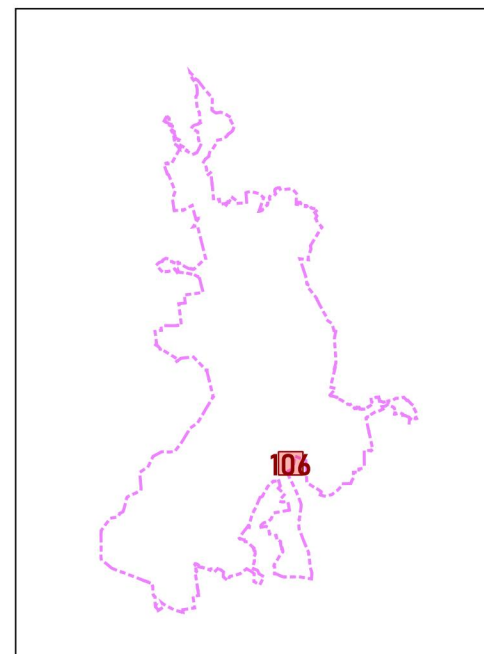
Meliorācijas sistēmu aps. pasākumu grupas

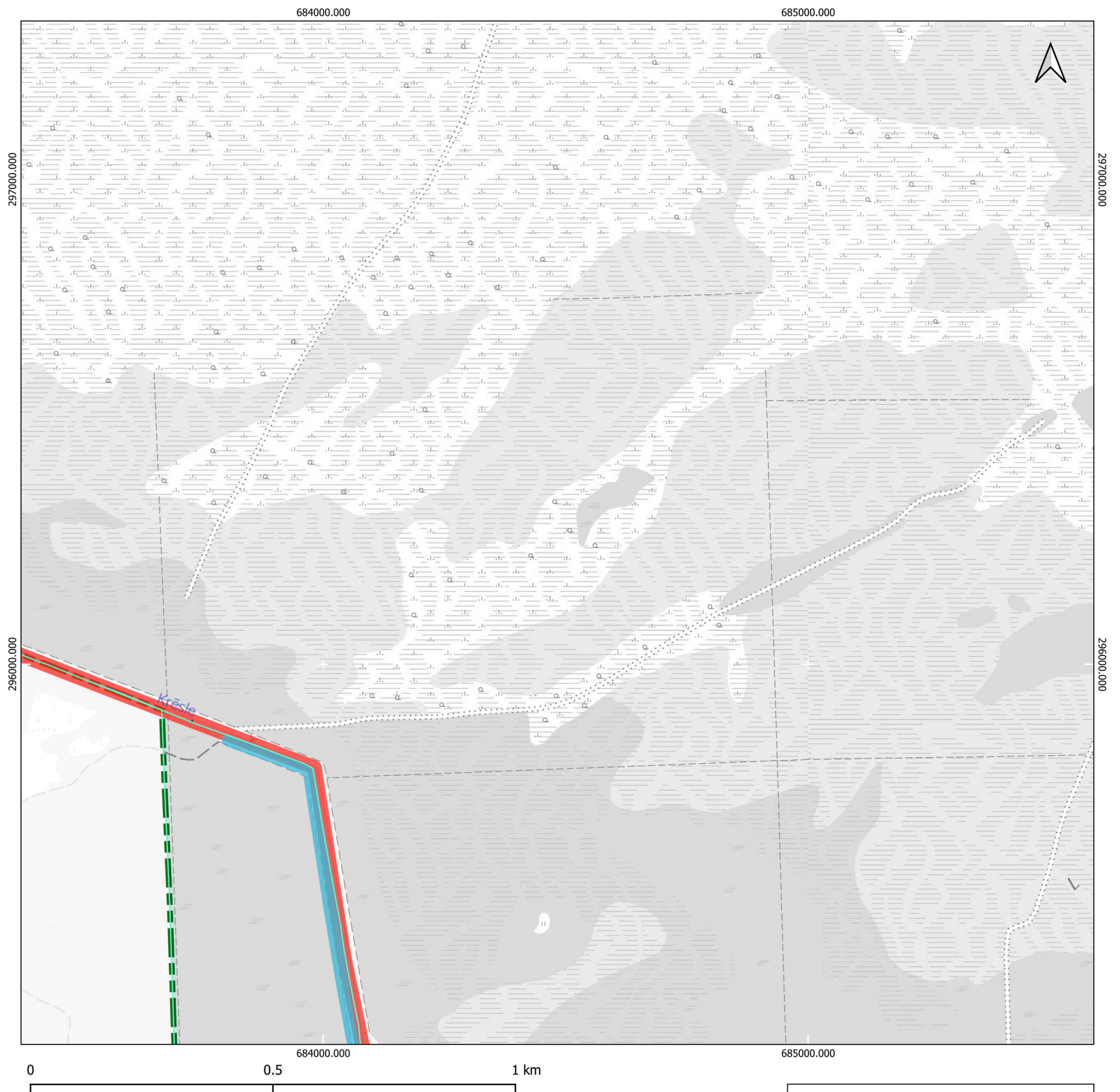
1. teritorijā pieļaujamas antropogēnas hidroloģiskā režīma izmaiņas
2. gultnē pieļaujamas antropogēnas hidroloģiskā režīma izmaiņas
3. atļauta hidrotehniskā būvniecība un esošās hidrotehniskās būves uzturēšana
4. teritorijā jāuztur esošais hidroloģiskais režīms un jāuztur meliorācijas sistēmas izmantojot videi draudzīgus, neinvazīvus hidrotehniskos pasākumus
5. drīkst apsaimniekot un veikt darbus atbilstoši 2010. gada 3. augusta MK noteikumiem Nr.714, atkarībā no plānotajiem darbiem tie jāveic vai nu izmantojot roku darbu, vai mazgabarīta tehniku (piemēram vidējas klases ekskavatorus), kas rada iespējami mazāko ietekmi uz dabu, zemsedes bojājumiem (veidojot iespējami šaurākās atbērtnes joslas). Upju gultņu tīrīšanai, ja iespējams, ieteicams izmantot peldošas gultnes tīrīšanas iekārtas, atbilstoši upes šķērsprofilam
6. nav nepieciešams veikt uzturēšanas darbus meliorācijas sistēmās / Ieteicams veicināt dabiskā hidroloģiskā režīma atjaunošanos
7. nav nepieciešams veikt uzturēšanas darbus gultnē / Ieteicams veicināt dabiskā hidroloģiskā režīma atjaunošanos un gultnes dabisko šanos
8. jālikvidē meliorācijas sistēmas, lai mazinātu strauju ūdens noteci no teritorijas (tajā skaitā medņa riesta teritorijas)
9. jālikvidē ūdenstece un jāaizber gultne visā garumā
10. atļauta dambja hidrotehniskā būvniecība un esošās hidrotehniskās būves uzturēšana
11. dambji, kuru uzturēšanai nepieciešams ekonomiskais pamatojums un ietekmes uz dabas vērtībām izvērtējums
12. zivju dīķu uzturēšana

-  zemes vienību robeža
-  Dabas lieguma "Lubāna mitrājs" robeža

Karte sagatavota izmantojot:
 - Latvijas Ģeotelpiskās informācijas aģentūras Topogrāfiskā karte 1: 10 000 (3.-4. cikls);
 - Dabas aizsardzības pārvaldes dabas datu pārvaldes sistēmas OZOLS dati;
 - Dabas aizsardzības plāna izstrādei piesaistīto ekspertu noteiktie dabas vērtību apsaimniekošanas pasākumi.

Karte sagatavota LKS-92 koordinātu sistēmā







Apzīmējumi

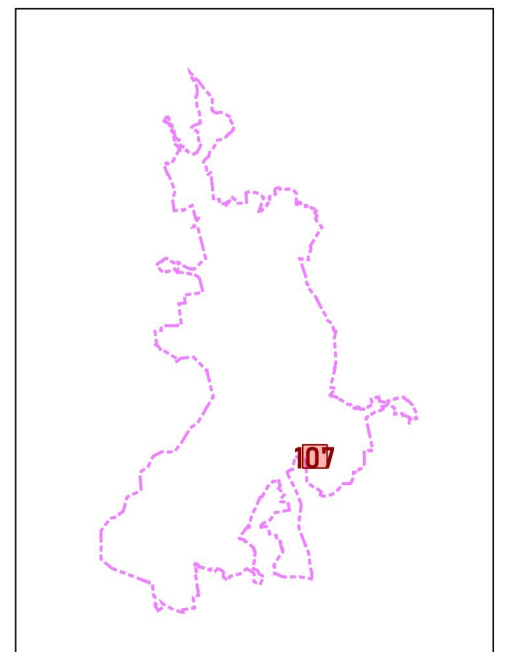
Meliorācijas sistēmu aps. pasākumu grupas

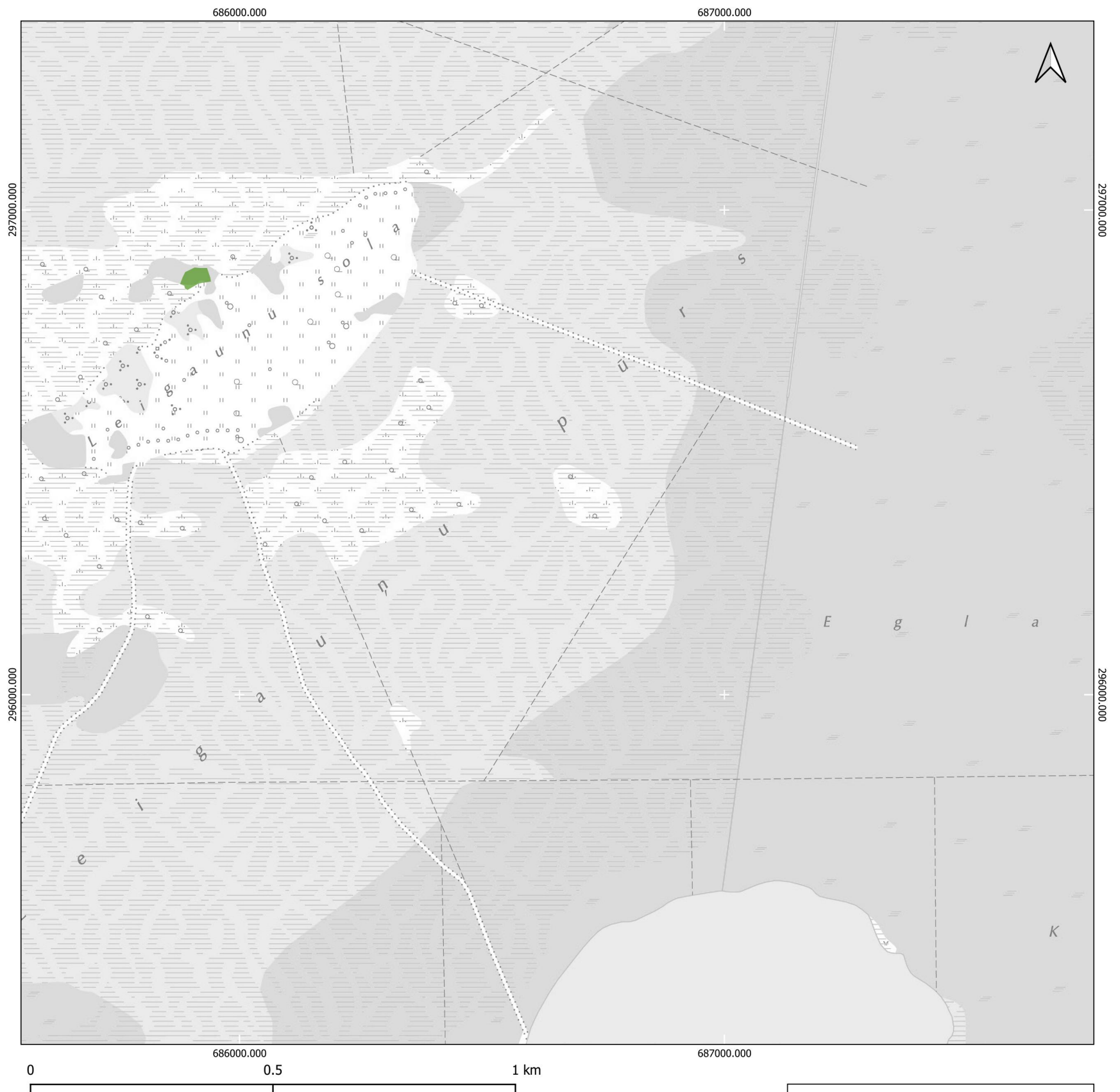
1. teritorijā pieļaujamas antropogēnas hidroloģiskā režīma izmaiņas
2. gultnē pieļaujamas antropogēnas hidroloģiskā režīma izmaiņas
3. atļauta hidrotehniskā būvniecība un esošās hidrotehniskās būves uzturēšana
4. teritorijā jāuztur esošais hidroloģiskais režīms un jāuztur meliorācijas sistēmas izmantojot videi draudzīgus, neinvazīvus hidrotehniskos pasākumus
5. drīkst apsaimniekot un veikt darbus atbilstoši 2010. gada 3. augusta MK noteikumiem Nr.714, atkarībā no plānotajiem darbiem tie jāveic vai nu izmantojot roku darbu, vai mazgabarīta tehniku (piemēram vidējas klases ekskavatorus), kas rada iespējami mazāko ietekmi uz dabu, zemsedzes bojājumiem (veidojot iespējami šaurākās atbērtnes joslas). Upju gultņu tīrīšanai, ja iespējams, ieteicams izmantot peldošas gultnes tīrīšanas iekārtas, atbilstoši upes šķērsprofilam
6. nav nepieciešams veikt uzturēšanas darbus meliorācijas sistēmās / Ieteicams veicināt dabiskā hidroloģiskā režīma atjaunošanos
7. nav nepieciešams veikt uzturēšanas darbus gultnē / Ieteicams veicināt dabiskā hidroloģiskā režīma atjaunošanos un gultnes dabiskošanos
8. jālikvidē meliorācijas sistēmas, lai mazinātu strauju ūdens noteci no teritorijas (tajā skaitā medņa riesta teritorijas)
9. jālikvidē ūdenstece un jāaizber gultne visā garumā
10. atļauta dambja hidrotehniskā būvniecība un esošās hidrotehniskās būves uzturēšana
11. dambji, kuru uzturēšanai nepieciešams ekonomiskais pamatojums un ietekmes uz dabas vērtībām izvērtējums
12. zivju dīķu uzturēšana

-  zemes vienību robeža
-  Dabas lieguma "Lubāna mitrājs" robeža

Karte sagatavota izmantojot:
 - Latvijas Ģeotelpiskās informācijas aģentūras Topogrāfiskā karte 1: 10 000 (3.-4. cikls);
 - Dabas aizsardzības pārvaldes dabas datu pārvaldes sistēmas OZOLS dati;
 - Dabas aizsardzības plāna izstrādei piesaistīto ekspertu noteiktie dabas vērtību apsaimniekošanas pasākumi.

Karte sagatavota LKS-92 koordinātu sistēmā







Apzīmējumi

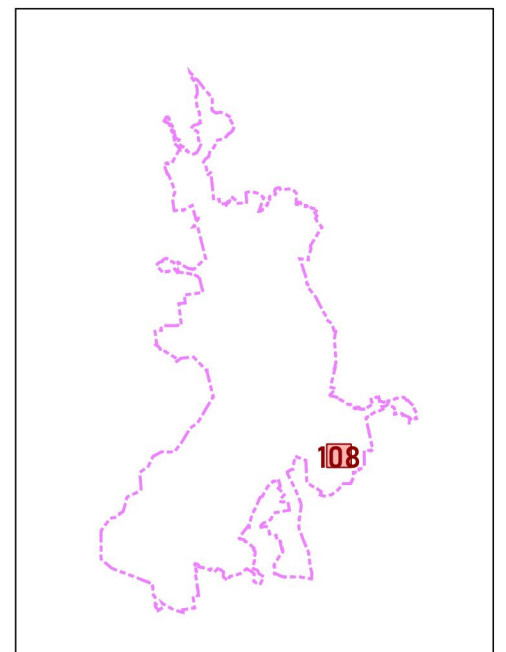
Meliorācijas sistēmu aps. pasākumu grupas

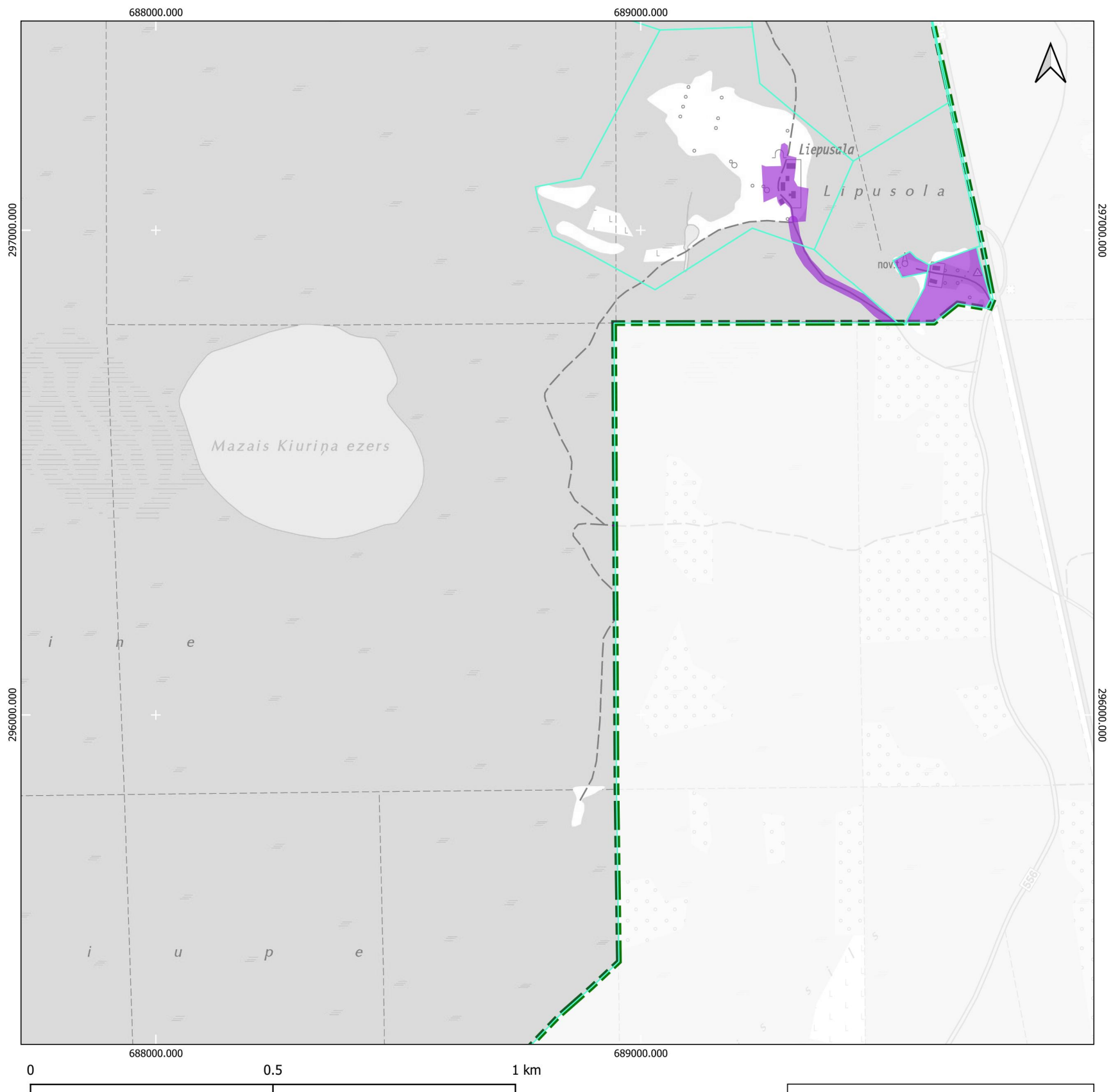
1. teritorijā pieļaujamas antropogēnas hidroloģiskā režīma izmaiņas
2. gultnē pieļaujamas antropogēnas hidroloģiskā režīma izmaiņas
3. atļauta hidrotehniskā būvniecība un esošās hidrotehniskās būves uzturēšana
4. teritorijā jāuztur esošais hidroloģiskais režīms un jāuztur meliorācijas sistēmas izmantojot videi draudzīgus, neinvazīvus hidrotehniskos pasākumus
5. drīkst apsaimniekot un veikt darbus atbilstoši 2010. gada 3. augusta MK noteikumiem Nr.714, atkarībā no plānotajiem darbiem tie jāveic vai nu izmantojot roku darbu, vai mazgabarīta tehniku (piemēram vidējas klases ekskavatorus), kas rada iespējami mazāko ietekmi uz dabu, zemsedzes bojājumiem (veidojot iespējami šaurākās atbērtnes joslas). Upju gultņu tīrīšanai, ja iespējams, ieteicams izmantot peldošas gultnes tīrīšanas iekārtas, atbilstoši upes šķērsprofilam
6. nav nepieciešams veikt uzturēšanas darbus meliorācijas sistēmās / Ieteicams veicināt dabiskā hidroloģiskā režīma atjaunošanos
7. nav nepieciešams veikt uzturēšanas darbus gultnē / Ieteicams veicināt dabiskā hidroloģiskā režīma atjaunošanos un gultnes dabiskošanos
8. jālikvidē meliorācijas sistēmas, lai mazinātu strauju ūdens noteci no teritorijas (tajā skaitā medņa riesta teritorijas)
9. jālikvidē ūdenstece un jāaizber gultne visā garumā
10. atļauta dambja hidrotehniskā būvniecība un esošās hidrotehniskās būves uzturēšana
11. dambji, kuru uzturēšanai nepieciešams ekonomiskais pamatojums un ietekmes uz dabas vērtībām izvērtējums
12. zivju dīķu uzturēšana

-  zemes vienību robeža
-  Dabas lieguma "Lubāna mitrājs" robeža

Karte sagatavota izmantojot:
 - Latvijas Ģeotelpiskās informācijas aģentūras Topogrāfiskā karte 1: 10 000 (3.-4. cikls);
 - Dabas aizsardzības pārvaldes dabas datu pārvaldes sistēmas OZOLS dati;
 - Dabas aizsardzības plāna izstrādei piesaistīto ekspertu noteiktie dabas vērtību apsaimniekošanas pasākumi.

Karte sagatavota LKS-92 koordinātu sistēmā





Apzīmējumi

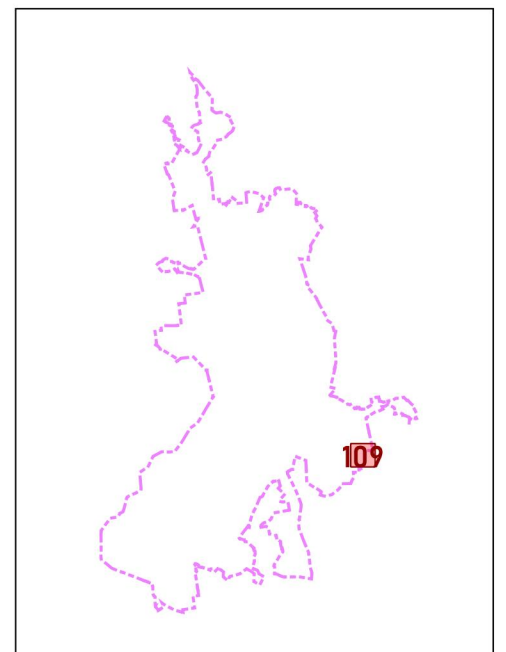
Meliorācijas sistēmu aps. pasākumu grupas

1. teritorijā pieļaujamas antropogēnas hidroloģiskā režīma izmaiņas
2. gultnē pieļaujamas antropogēnas hidroloģiskā režīma izmaiņas
3. atļauta hidrotehniskā būvniecība un esošās hidrotehniskās būves uzturēšana
4. teritorijā jāuztur esošais hidroloģiskais režīms un jāuztur meliorācijas sistēmas izmantojot videi draudzīgus, neinvazīvus hidrotehniskos pasākumus
5. drīkst apsaimniekot un veikt darbus atbilstoši 2010. gada 3. augusta MK noteikumiem Nr.714, atkarībā no plānotajiem darbiem tie jāveic vai nu izmantojot roku darbu, vai mazgabarīta tehniku (piemēram vidējas klases ekskavatorus), kas rada iespējami mazāko ietekmi uz dabu, zemsedzes bojājumiem (veidojot iespējami šaurākās atbērtnes joslas). Upju gultņu tīrīšanai, ja iespējams, ieteicams izmantot peldošas gultnes tīrīšanas iekārtas, atbilstoši upes šķērsprofilam
6. nav nepieciešams veikt uzturēšanas darbus meliorācijas sistēmās / Ieteicams veicināt dabiskā hidroloģiskā režīma atjaunošanos
7. nav nepieciešams veikt uzturēšanas darbus gultnē / Ieteicams veicināt dabiskā hidroloģiskā režīma atjaunošanos un gultnes dabiskošanos
8. jālikvidē meliorācijas sistēmas, lai mazinātu strauju ūdens noteci no teritorijas (tajā skaitā medņa riesta teritorijas)
9. jālikvidē ūdenstece un jāaizber gultne visā garumā
10. atļauta dambja hidrotehniskā būvniecība un esošās hidrotehniskās būves uzturēšana
11. dambji, kuru uzturēšanai nepieciešams ekonomiskais pamatojums un ietekmes uz dabas vērtībām izvērtējums
12. zivju dīķu uzturēšana

- zemes vienību robeža
- Dabas lieguma "Lubāna mitrājs" robeža

Karte sagatavota izmantojot:
 - Latvijas Ģeotelpiskās informācijas aģentūras Topogrāfiskā karte 1: 10 000 (3.-4. cikls);
 - Dabas aizsardzības pārvaldes dabas datu pārvaldes sistēmas OZOLS dati;
 - Dabas aizsardzības plāna izstrādei piesaistīto ekspertu noteiktie dabas vērtību apsaimniekošanas pasākumi.

Karte sagatavota LKS-92 koordinātu sistēmā





Apzīmējumi

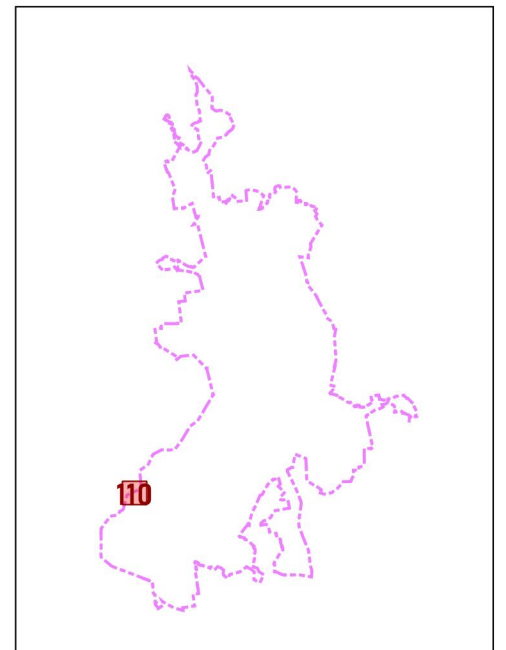
Meliorācijas sistēmu aps. pasākumu grupas

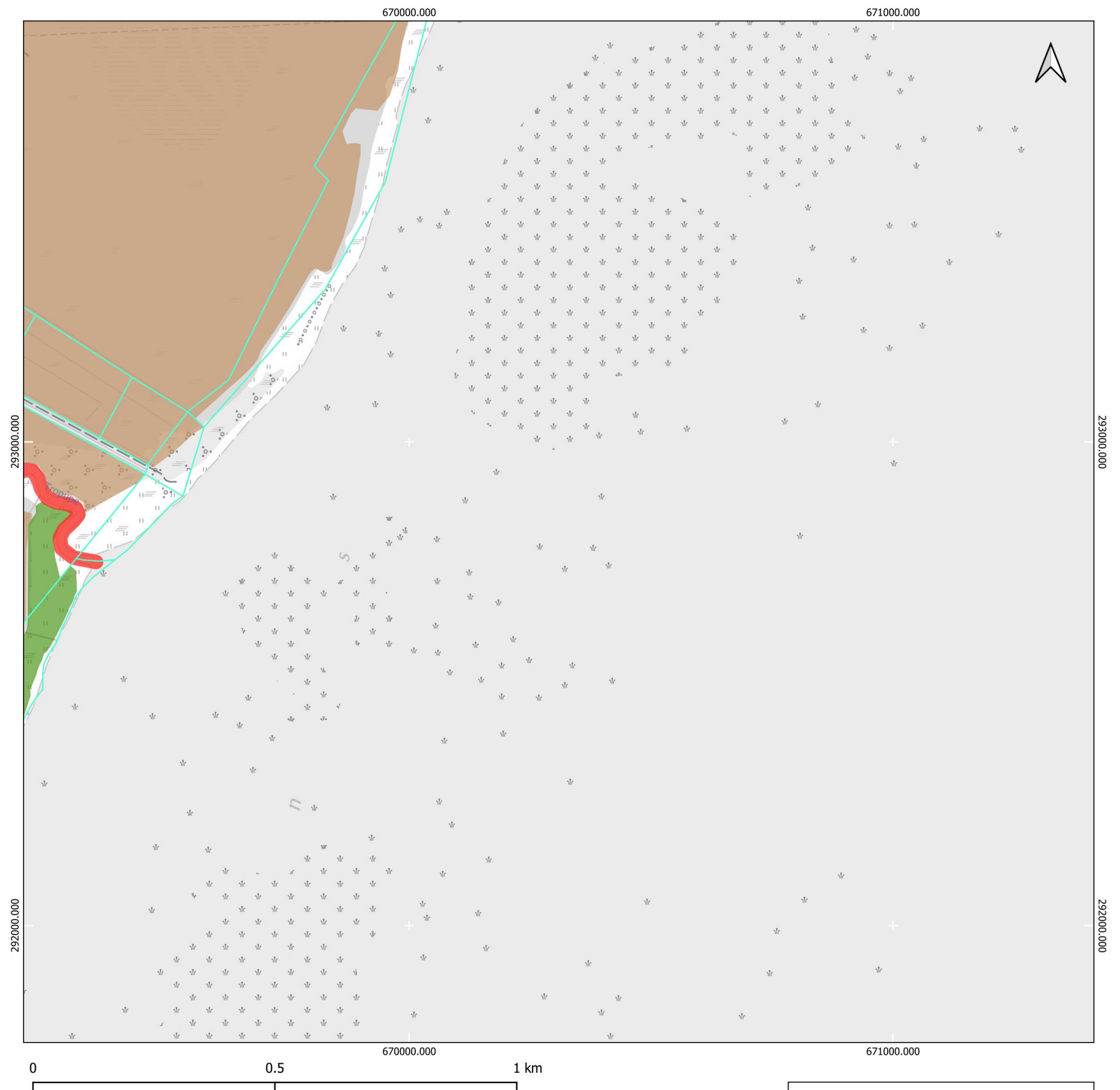
1. teritorijā pieļaujamas antropogēnas hidroloģiskā režīma izmaiņas
2. gultnē pieļaujamas antropogēnas hidroloģiskā režīma izmaiņas
3. atļauta hidrotehniskā būvniecība un esošās hidrotehniskās būves uzturēšana
4. teritorijā jāuztur esošais hidroloģiskais režīms un jāuztur meliorācijas sistēmas izmantojot videi draudzīgus, neinvazīvus hidrotehniskos pasākumus
5. drīkst apsaimniekot un veikt darbus atbilstoši 2010. gada 3. augusta MK noteikumiem Nr.714, atkarībā no plānotajiem darbiem tie jāveic vai nu izmantojot roku darbu, vai mazgabarīta tehniku (piemēram vidējas klases ekskavatorus), kas rada iespējami mazāko ietekmi uz dabu, zemsedzes bojājumiem (veidojot iespējami šaurākās atbērtnes joslas). Upju gultņu tīrīšanai, ja iespējams, ieteicams izmantot peldošas gultnes tīrīšanas iekārtas, atbilstoši upes šķēršņiem
6. nav nepieciešams veikt uzturēšanas darbus meliorācijas sistēmās / Ieteicams veicināt dabiskā hidroloģiskā režīma atjaunošanos
7. nav nepieciešams veikt uzturēšanas darbus gultnē / Ieteicams veicināt dabiskā hidroloģiskā režīma atjaunošanos un gultnes dabiskošanos
8. jālikvidē meliorācijas sistēmas, lai mazinātu strauju ūdens noteci no teritorijas (tajā skaitā medņa riesta teritorijas)
9. jālikvidē ūdenstece un jāaizber gultne visā garumā
10. atļauta dambja hidrotehniskā būvniecība un esošās hidrotehniskās būves uzturēšana
11. dambji, kuru uzturēšanai nepieciešams ekonomiskais pamatojums un ietekmes uz dabas vērtībām izvērtējums
12. zivju dīķu uzturēšana

- zemes vienību robeža
- Dabas lieguma "Lubāna mitrājs" robeža

Karte sagatavota izmantojot:
 - Latvijas Ģeotelpiskās informācijas aģentūras Topogrāfiskā karte 1: 10 000 (3.-4. cikls);
 - Dabas aizsardzības pārvaldes dabas datu pārvaldes sistēmas OZOLS dati;
 - Dabas aizsardzības plāna izstrādei piesaistīto ekspertu noteiktie dabas vērtību apsaimniekošanas pasākumi.

Karte sagatavota LKS-92 koordinātu sistēmā







Apzīmējumi

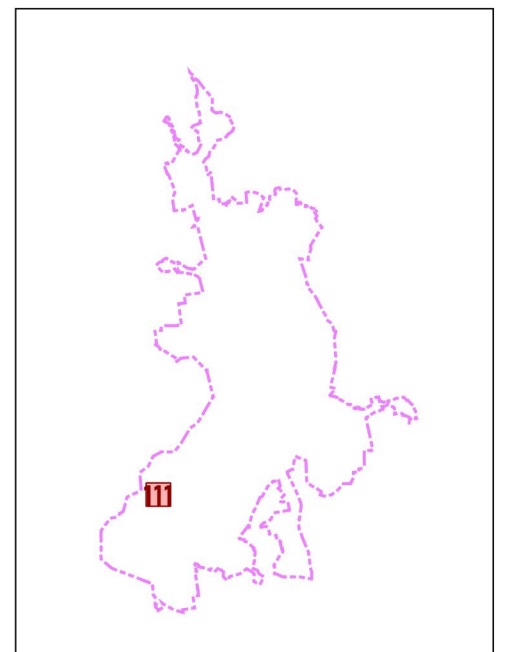
Meliorācijas sistēmu aps. pasākumu grupas

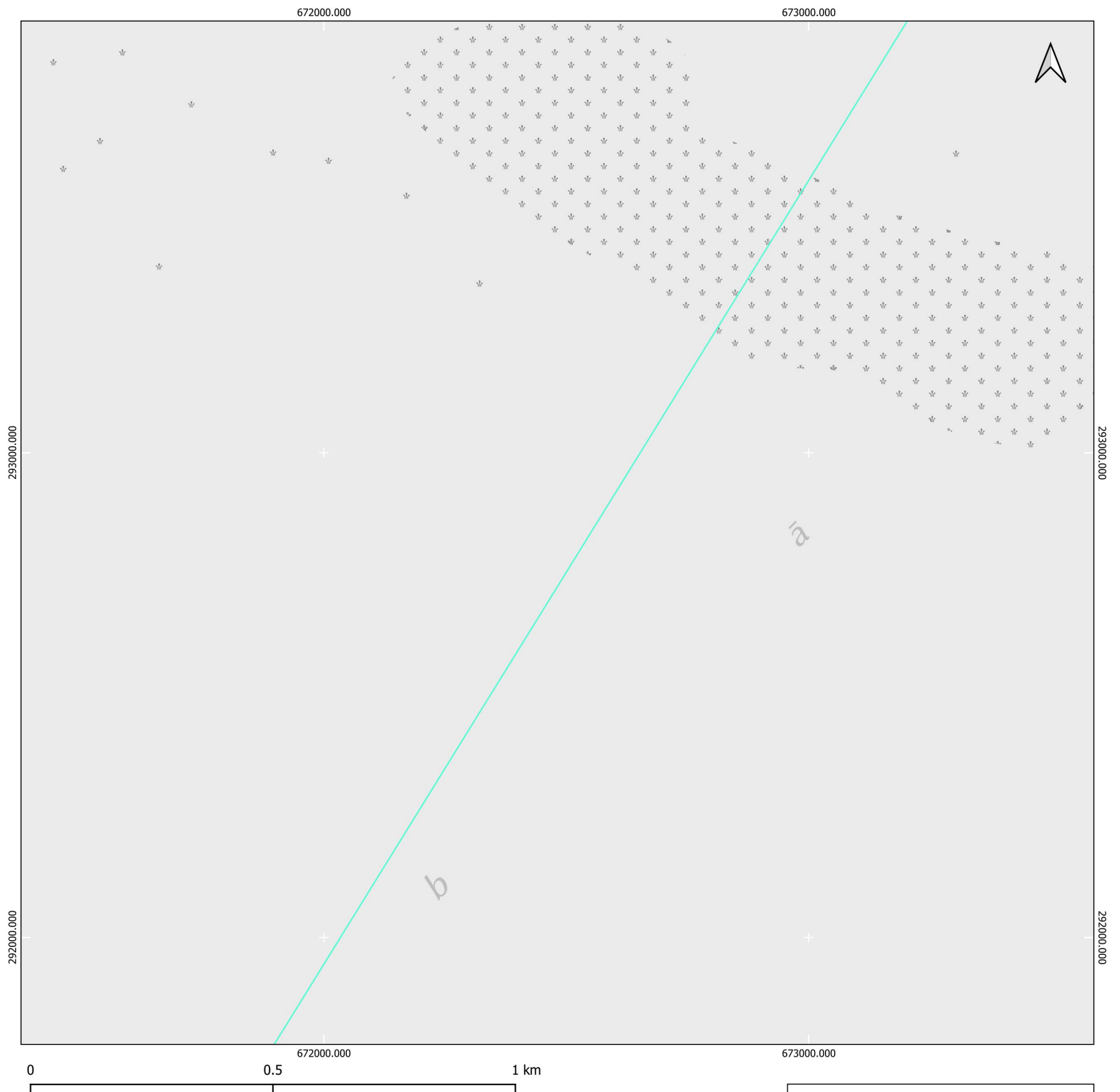
1. teritorijā pieļaujamas antropogēnas hidroloģiskā režīma izmaiņas
2. gultnē pieļaujamas antropogēnas hidroloģiskā režīma izmaiņas
3. atļauta hidrotehniskā būvniecība un esošās hidrotehniskās būves uzturēšana
4. teritorijā jāuztur esošais hidroloģiskais režīms un jāuztur meliorācijas sistēmas izmantojot videi draudzīgus, neinvazīvus hidrotehniskos pasākumus
5. drīkst apsaimniekot un veikt darbus atbilstoši 2010. gada 3. augusta MK noteikumiem Nr.714, atkarībā no plānotajiem darbiem tie jāveic vai nu izmantojot roku darbu, vai mazgabarīta tehniku (piemēram vidējas klases ekskavatorus), kas rada iespējami mazāko ietekmi uz dabu, zemsedes bojājumiem (veidojot iespējami šaurākas atbērtnes joslas). Upju gultņu tīrīšanai, ja iespējams, ieteicams izmantot peldošas gultnes tīrīšanas iekārtas, atbilstoši upes šķērsprofilam
6. nav nepieciešams veikt uzturēšanas darbus meliorācijas sistēmās / Ieteicams veicināt dabiskā hidroloģiskā režīma atjaunošanos
7. nav nepieciešams veikt uzturēšanas darbus gultnē / Ieteicams veicināt dabiskā hidroloģiskā režīma atjaunošanos un gultnes dabiskošanos
8. jālikvidē meliorācijas sistēmas, lai mazinātu strauju ūdens noteci no teritorijas (tajā skaitā medņa riesta teritorijas)
9. jālikvidē ūdenstece un jāaizber gultne visā garumā
10. atļauta dambja hidrotehniskā būvniecība un esošās hidrotehniskās būves uzturēšana
11. dambji, kuru uzturēšanai nepieciešams ekonomiskais pamatojums un ietekmes uz dabas vērtībām izvērtējums
12. zivju dīķu uzturēšana

-  zemes vienību robeža
-  Dabas lieguma "Lubāna mitrājs" robeža

Karte sagatavota izmantojot:
 - Latvijas Ģeotelpiskās informācijas aģentūras Topogrāfiskā karte 1: 10 000 (3.-4. cikls);
 - Dabas aizsardzības pārvaldes dabas datu pārvaldes sistēmas OZOLS dati;
 - Dabas aizsardzības plāna izstrādei piesaistīto ekspertu noteiktie dabas vērtību apsaimniekošanas pasākumi.

Karte sagatavota LKS-92 koordinātu sistēmā







Apzīmējumi

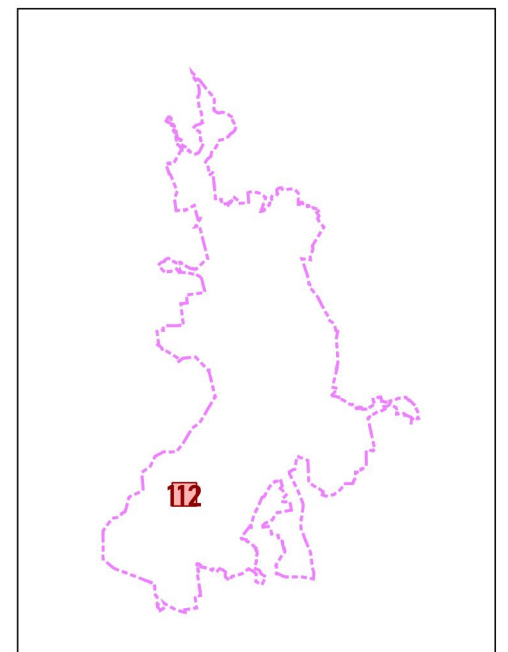
Meliorācijas sistēmu aps. pasākumu grupas

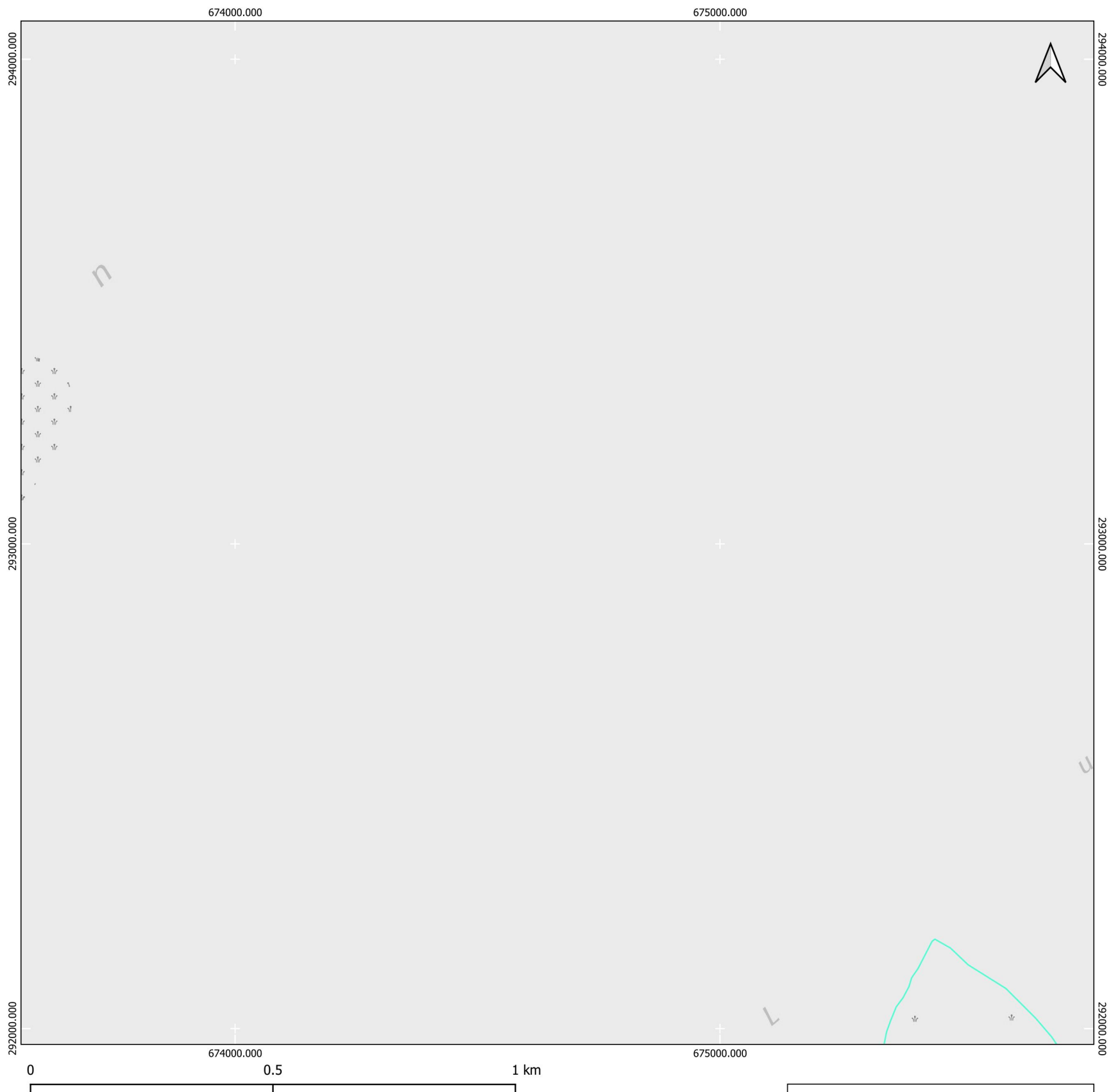
1. teritorijā pieļaujamas antropogēnas hidroloģiskā režīma izmaiņas
2. gultnē pieļaujamas antropogēnas hidroloģiskā režīma izmaiņas
3. atļauta hidrotehniskā būvniecība un esošās hidrotehniskās būves uzturēšana
4. teritorijā jāuztur esošais hidroloģiskais režīms un jāuztur meliorācijas sistēmas izmantojot videi draudzīgus, neinvazīvus hidrotehniskos pasākumus
5. drīkst apsaimniekot un veikt darbus atbilstoši 2010. gada 3. augusta MK noteikumiem Nr.714, atkarībā no plānotajiem darbiem tie jāveic vai nu izmantojot roku darbu, vai mazgabarīta tehniku (piemēram vidējas klases ekskavatorus), kas rada iespējami mazāko ietekmi uz dabu, zemsedzes bojājumiem (veidojot iespējami šaurākās atbērtnes joslas). Upju gultņu tīrīšanai, ja iespējams, ieteicams izmantot peldošas gultnes tīrīšanas iekārtas, atbilstoši upes šķērsprofilam
6. nav nepieciešams veikt uzturēšanas darbus meliorācijas sistēmās / Ieteicams veicināt dabiskā hidroloģiskā režīma atjaunošanos
7. nav nepieciešams veikt uzturēšanas darbus gultnē / Ieteicams veicināt dabiskā hidroloģiskā režīma atjaunošanos un gultnes dabiskošanos
8. jālikvidē meliorācijas sistēmas, lai mazinātu strauju ūdens noteci no teritorijas (tajā skaitā medņa riesta teritorijas)
9. jālikvidē ūdenstece un jāaizber gultne visā garumā
10. atļauta dambja hidrotehniskā būvniecība un esošās hidrotehniskās būves uzturēšana
11. dambji, kuru uzturēšanai nepieciešams ekonomiskais pamatojums un ietekmes uz dabas vērtībām izvērtējums
12. zivju dīķu uzturēšana

-  zemes vienību robeža
-  Dabas lieguma "Lubāna mitrājs" robeža

Karte sagatavota izmantojot:
 - Latvijas Ģeotelpiskās informācijas aģentūras Topogrāfiskā karte 1: 10 000 (3.-4. cikls);
 - Dabas aizsardzības pārvaldes dabas datu pārvaldes sistēmas OZOLS dati;
 - Dabas aizsardzības plāna izstrādei piesaistīto ekspertu noteiktie dabas vērtību apsaimniekošanas pasākumi.

Karte sagatavota LKS-92 koordinātu sistēmā







Apzīmējumi

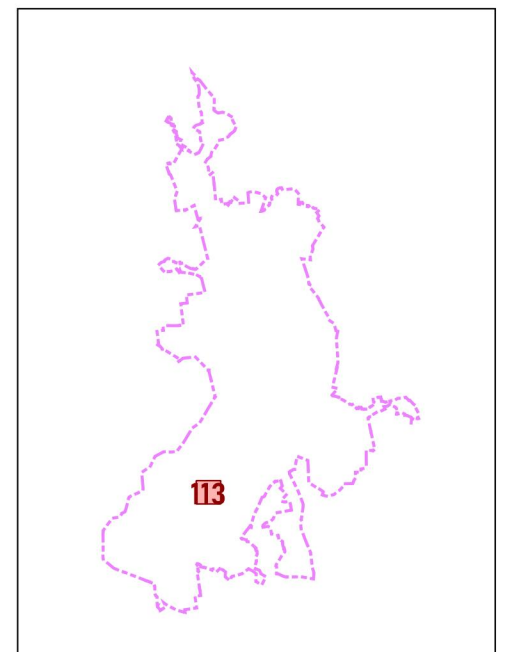
Meliorācijas sistēmu aps. pasākumu grupas

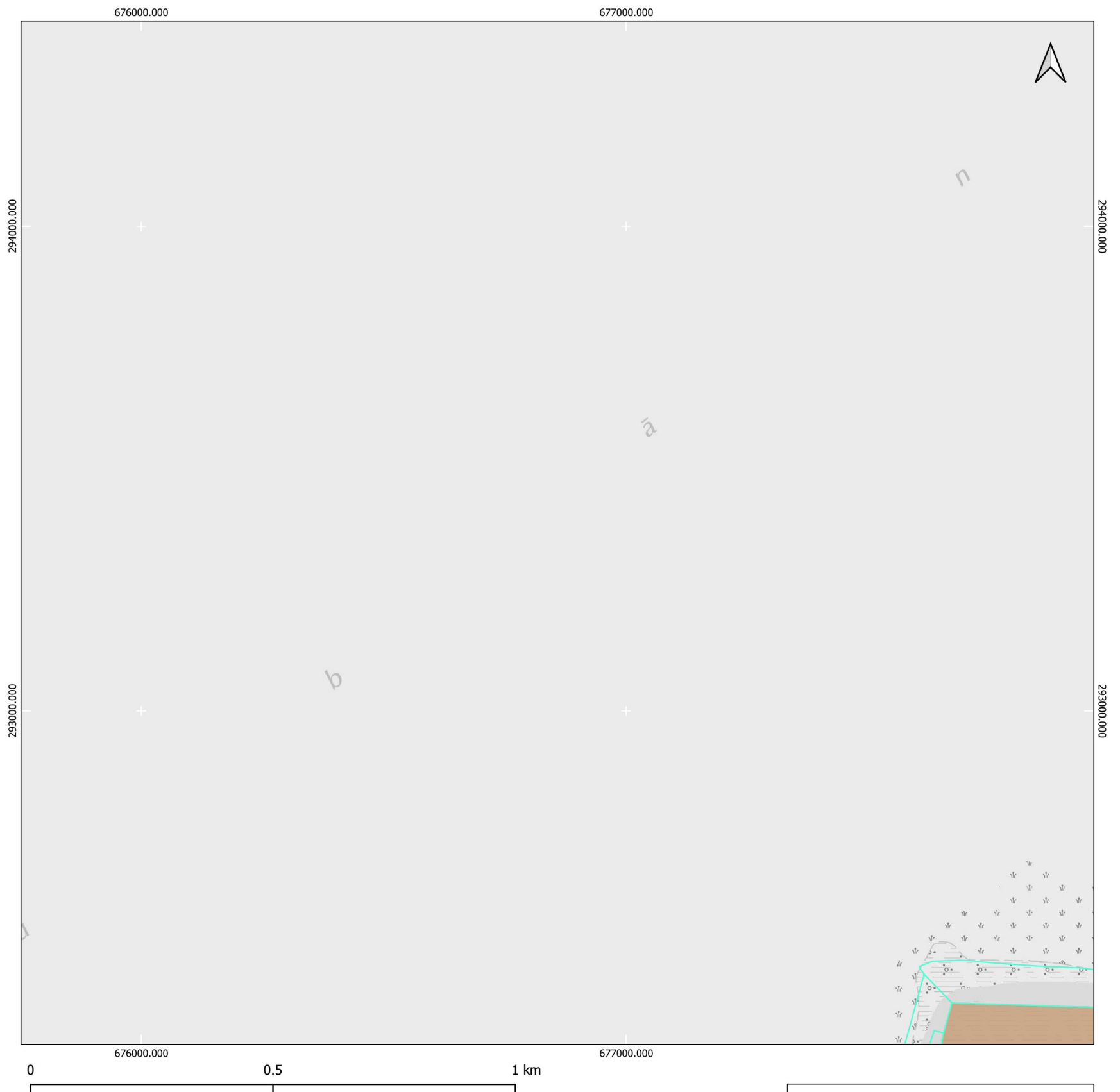
1. teritorijā pieļaujamas antropogēnas hidroloģiskā režīma izmaiņas
2. gultnē pieļaujamas antropogēnas hidroloģiskā režīma izmaiņas
3. atļauta hidrotehniskā būvniecība un esošās hidrotehniskās būves uzturēšana
4. teritorijā jāuztur esošais hidroloģiskais režīms un jāuztur meliorācijas sistēmas izmantojot videi draudzīgus, neinvazīvus hidrotehniskos pasākumus
5. drīkst apsaimniekot un veikt darbus atbilstoši 2010. gada 3. augusta MK noteikumiem Nr.714, atkarībā no plānotajiem darbiem tie jāveic vai nu izmantojot roku darbu, vai mazgabarīta tehniku (piemēram vidējas klases ekskavatorus), kas rada iespējami mazāko ietekmi uz dabu, zemeszdes bojājumiem (veidojot iespējami šaurākās atbērtnes joslas). Upju gultņu tīrīšanai, ja iespējams, ieteicams izmantot peldošas gultnes tīrīšanas iekārtas, atbilstoši upes šķērsprofilam
6. nav nepieciešams veikt uzturēšanas darbus meliorācijas sistēmās / Ieteicams veicināt dabiskā hidroloģiskā režīma atjaunošanos
7. nav nepieciešams veikt uzturēšanas darbus gultnē / Ieteicams veicināt dabiskā hidroloģiskā režīma atjaunošanos un gultnes dabiskošanos
8. jālikvidē meliorācijas sistēmas, lai mazinātu strauju ūdens noteci no teritorijas (tajā skaitā medņa riesta teritorijas)
9. jālikvidē ūdenstece un jāaizber gultne visā garumā
10. atļauta dambja hidrotehniskā būvniecība un esošās hidrotehniskās būves uzturēšana
11. dambji, kuru uzturēšanai nepieciešams ekonomiskais pamatojums un ietekmes uz dabas vērtībām izvērtējums
12. zivju dīķu uzturēšana

-  zemes vienību robeža
-  Dabas lieguma "Lubāna mitrājs" robeža

Karte sagatavota izmantojot:
 - Latvijas Ģeotelpiskās informācijas aģentūras Topogrāfiskā karte 1: 10 000 (3.-4. cikls);
 - Dabas aizsardzības pārvaldes dabas datu pārvaldes sistēmas OZOLS dati;
 - Dabas aizsardzības plāna izstrādei piesaistīto ekspertu noteiktie dabas vērtību apsaimniekošanas pasākumi.

Karte sagatavota LKS-92 koordinātu sistēmā







Apzīmējumi

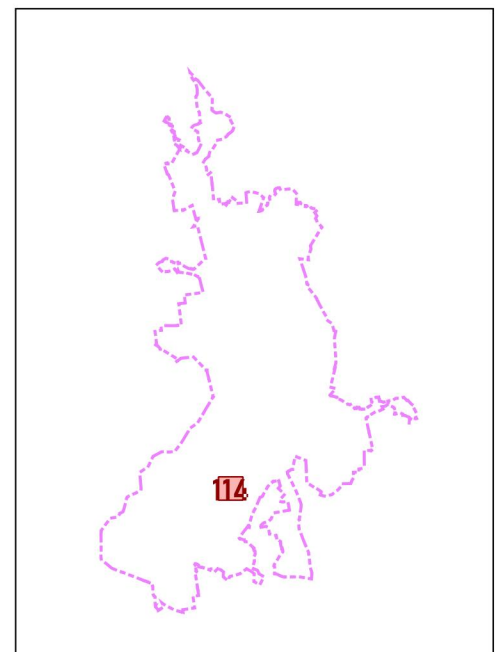
Meliorācijas sistēmu aps. pasākumu grupas

1. teritorijā pieļaujamas antropogēnas hidroloģiskā režīma izmaiņas
2. gultnē pieļaujamas antropogēnas hidroloģiskā režīma izmaiņas
3. atļauta hidrotehniskā būvniecība un esošās hidrotehniskās būves uzturēšana
4. teritorijā jāuztur esošais hidroloģiskais režīms un jāuztur meliorācijas sistēmas izmantojot videi draudzīgus, neinvazīvus hidrotehniskos pasākumus
5. drīkst apsaimniekot un veikt darbus atbilstoši 2010. gada 3. augusta MK noteikumiem Nr.714, atkarībā no plānotajiem darbiem tie jāveic vai nu izmantojot roku darbu, vai mazgabarīta tehniku (piemēram vidējas klases ekskavatorus), kas rada iespējami mazāko ietekmi uz dabu, zemsedzes bojājumiem (veidojot iespējami šaurākās atbērtnes joslas). Upju gultņu tīrīšanai, ja iespējams, ieteicams izmantot peldošas gultnes tīrīšanas iekārtas, atbilstoši upes šķērsprofilam
6. nav nepieciešams veikt uzturēšanas darbus meliorācijas sistēmās / Ieteicams veicināt dabiskā hidroloģiskā režīma atjaunošanos
7. nav nepieciešams veikt uzturēšanas darbus gultnē / Ieteicams veicināt dabiskā hidroloģiskā režīma atjaunošanos un gultnes dabiskošanos
8. jālikvidē meliorācijas sistēmas, lai mazinātu strauju ūdens noteci no teritorijas (tajā skaitā medņa riesta teritorijas)
9. jālikvidē ūdenstece un jāaizber gultne visā garumā
10. atļauta dambja hidrotehniskā būvniecība un esošās hidrotehniskās būves uzturēšana
11. dambji, kuru uzturēšanai nepieciešams ekonomiskais pamatojums un ietekmes uz dabas vērtībām izvērtējums
12. zivju dīķu uzturēšana

-  zemes vienību robeža
-  Dabas lieguma "Lubāna mitrājs" robeža

Karte sagatavota izmantojot:
 - Latvijas Ģeotelpiskās informācijas aģentūras Topogrāfiskā karte 1: 10 000 (3.-4. cikls);
 - Dabas aizsardzības pārvaldes dabas datu pārvaldes sistēmas OZOLS dati;
 - Dabas aizsardzības plāna izstrādei piesaistīto ekspertu noteiktie dabas vērtību apsaimniekošanas pasākumi.

Karte sagatavota LKS-92 koordinātu sistēmā



678000.000

679000.000

680000.000



Apzīmējumi

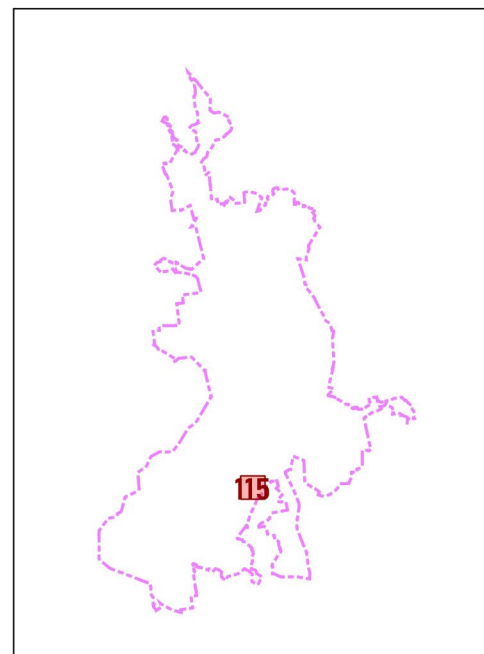
Meliorācijas sistēmu aps. pasākumu grupas

1. teritorijā pieļaujamas antropogēnas hidroloģiskā režīma izmaiņas
2. gultnē pieļaujamas antropogēnas hidroloģiskā režīma izmaiņas
3. atļauta hidrotehniskā būvniecība un esošās hidrotehniskās būves uzturēšana
4. teritorijā jāuztur esošais hidroloģiskais režīms un jāuztur meliorācijas sistēmas izmantojot videi draudzīgus, neinvazīvus hidrotehniskos pasākumus
5. drīkst apsaimniekot un veikt darbus atbilstoši 2010. gada 3. augusta MK noteikumiem Nr.714, atkarībā no plānotajiem darbiem tie jāveic vai nu izmantojot roku darbu, vai mazgabarīta tehniku (piemēram vidējas klases ekskavatorus), kas rada iespējami mazāko ietekmi uz dabu, zemsedes bojājumiem (veidojot iespējami šaurākas atbērtnes joslas). Upju gultņu tīrīšanai, ja iespējams, ieteicams izmantot peldošas gultnes tīrīšanas iekārtas, atbilstoši upes šķēršņiem
6. nav nepieciešams veikt uzturēšanas darbus meliorācijas sistēmās / Ieteicams veicināt dabiskā hidroloģiskā režīma atjaunošanos
7. nav nepieciešams veikt uzturēšanas darbus gultnē / Ieteicams veicināt dabiskā hidroloģiskā režīma atjaunošanos un gultnes dabiskošanos
8. jālikvidē meliorācijas sistēmas, lai mazinātu strauju ūdens noteci no teritorijas (tajā skaitā medņa riesta teritorijas)
9. jālikvidē ūdenstece un jāaizber gultne visā garumā
10. atļauta dambja hidrotehniskā būvniecība un esošās hidrotehniskās būves uzturēšana
11. dambji, kuru uzturēšanai nepieciešams ekonomiskais pamatojums un ietekmes uz dabas vērtībām izvērtējums
12. zivju dīķu uzturēšana

- zemes vienību robeža
- Dabas lieguma "Lubāna mitrājs" robeža

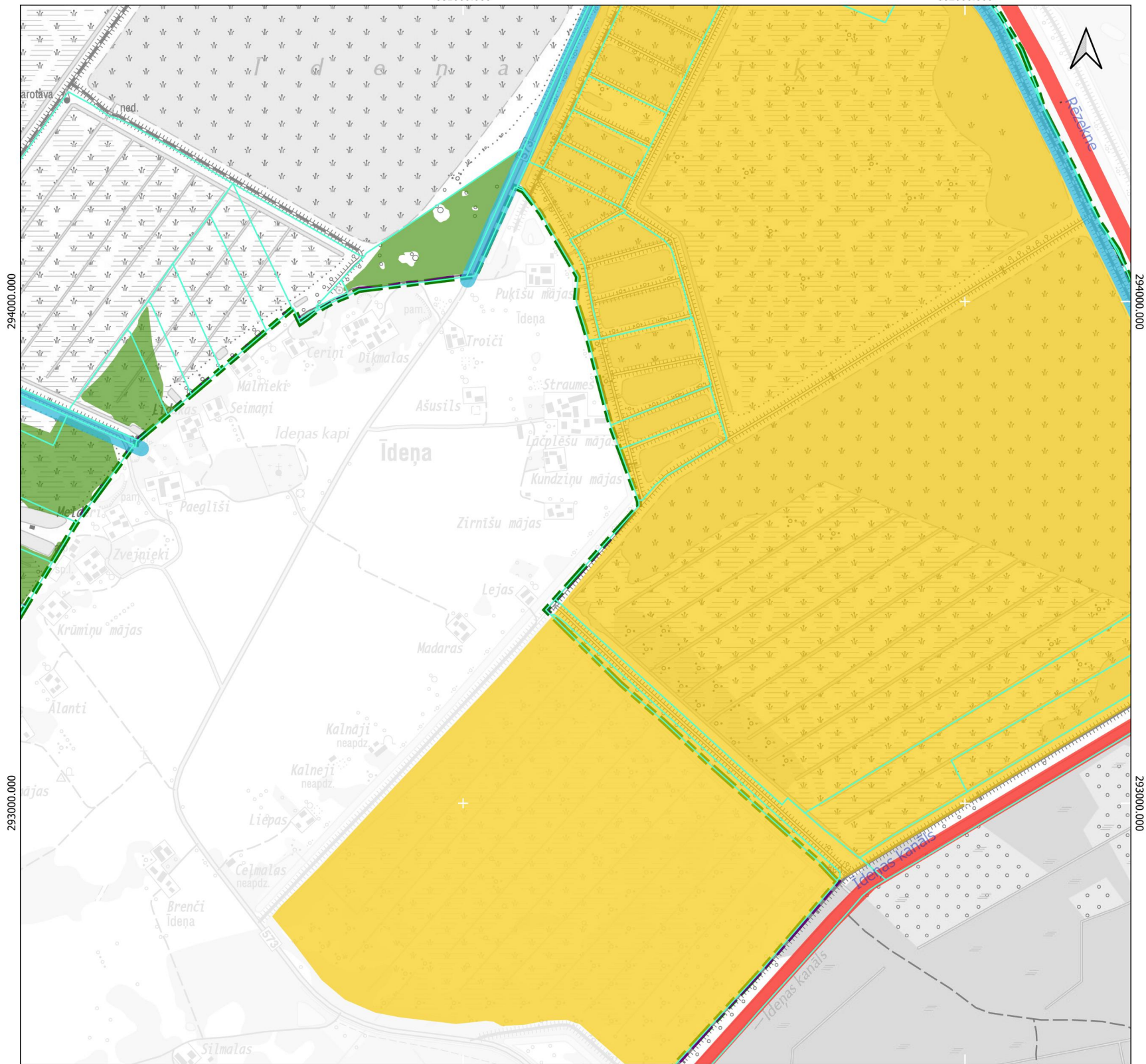
Karte sagatavota izmantojot:
 - Latvijas Ģeotelpiskās informācijas aģentūras Topogrāfiskā karte 1: 10 000 (3.-4. cikls);
 - Dabas aizsardzības pārvaldes dabas datu pārvaldes sistēmas OZOLS dati;
 - Dabas aizsardzības plāna izstrādei piesaistīto ekspertu noteiktie dabas vērtību apsaimniekošanas pasākumi.

Karte sagatavota LKS-92 koordinātu sistēmā



681000.000

682000.000





0 0.5 1 km

Apzīmējumi

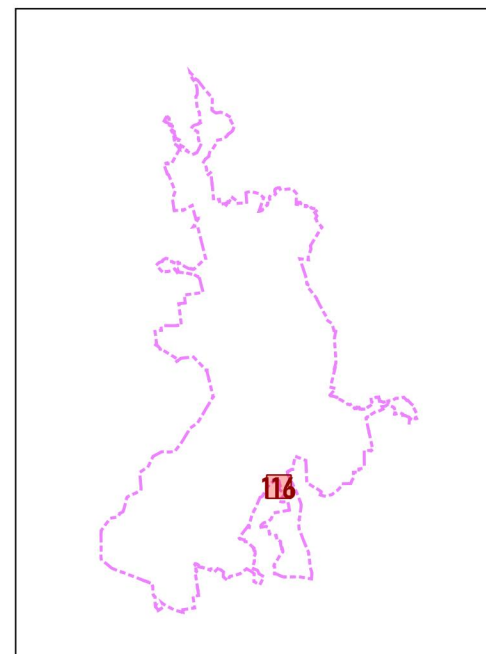
Meliorācijas sistēmu aps. pasākumu grupas

1. teritorijā pieļaujamas antropogēnas hidroloģiskā režīma izmaiņas
2. gultnē pieļaujamas antropogēnas hidroloģiskā režīma izmaiņas
3. atļauta hidrotehniskā būvniecība un esošās hidrotehniskās būves uzturēšana
4. teritorijā jāuztur esošais hidroloģiskais režīms un jāuztur meliorācijas sistēmas izmantojot videi draudzīgus, neinvazīvus hidrotehniskos pasākumus
5. drīkst apsaimniekot un veikt darbus atbilstoši 2010. gada 3. augusta MK noteikumiem Nr.714, atkarībā no plānotajiem darbiem tie jāveic vai nu izmantojot roku darbu, vai mazgabarīta tehniku (piemēram vidējas klases ekskavatorus), kas rada iespējami mazāko ietekmi uz dabu, zemsedes bojājumiem (veidojot iespējami šaurākās atbērtnes joslas). Upju gultņu tīrīšanai, ja iespējams, ieteicams izmantot peldošas gultnes tīrīšanas iekārtas, atbilstoši upes šķērsprofilam
6. nav nepieciešams veikt uzturēšanas darbus meliorācijas sistēmās / Ieteicams veicināt dabiskā hidroloģiskā režīma atjaunošanos
7. nav nepieciešams veikt uzturēšanas darbus gultnē / Ieteicams veicināt dabiskā hidroloģiskā režīma atjaunošanos un gultnes dabiskošanos
8. jālikvidē meliorācijas sistēmas, lai mazinātu strauju ūdens noteci no teritorijas (tajā skaitā medņa riesta teritorijas)
9. jālikvidē ūdenstece un jāaizber gultne visā garumā
10. atļauta dambja hidrotehniskā būvniecība un esošās hidrotehniskās būves uzturēšana
11. dambji, kuru uzturēšanai nepieciešams ekonomiskais pamatojums un ietekmes uz dabas vērtībām izvērtējums
12. zivju dīķu uzturēšana

-  zemes vienību robeža
-  Dabas lieguma "Lubāna mitrājs" robeža

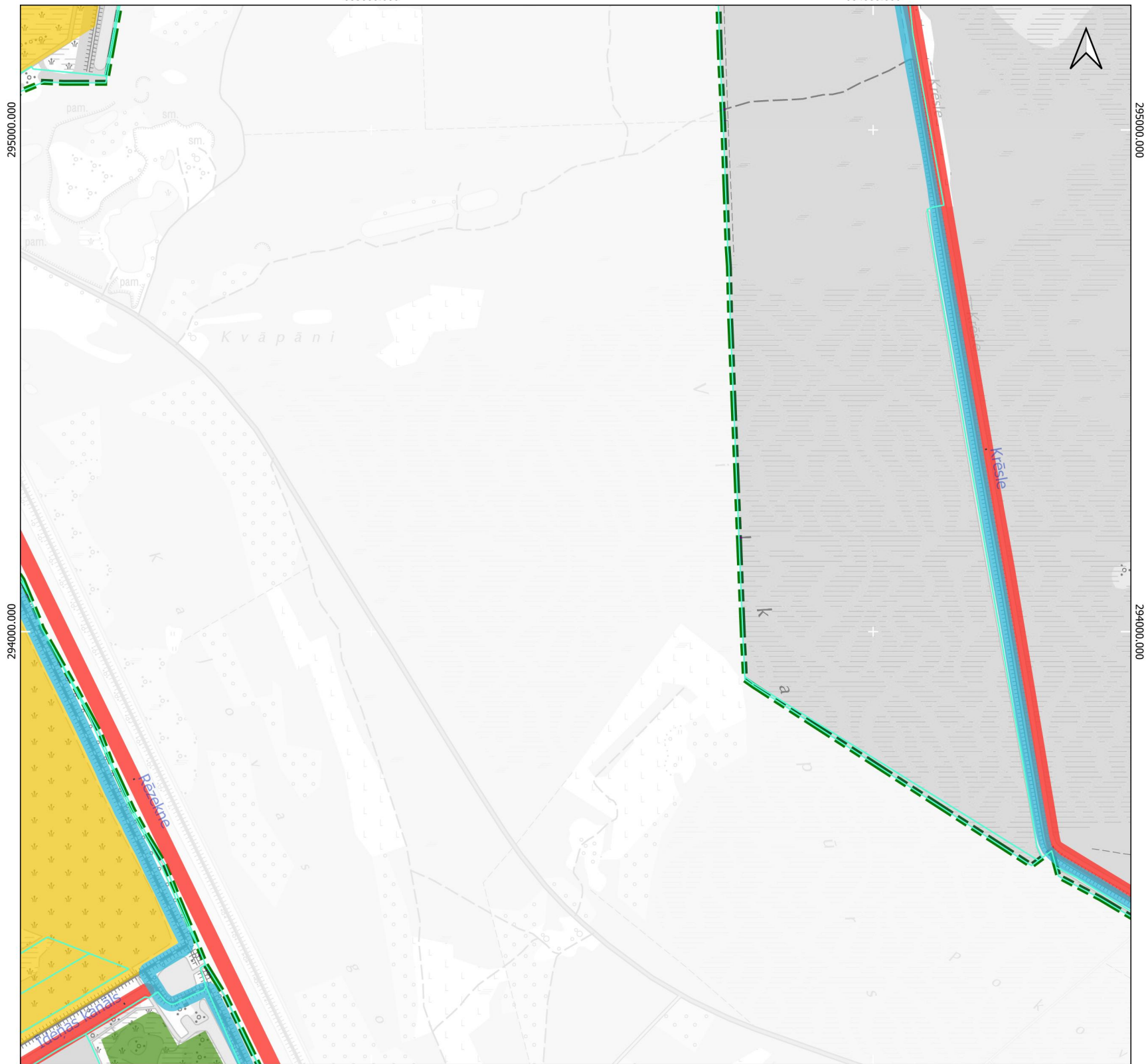
Karte sagatavota izmantojot:
 - Latvijas Ģeotelpiskās informācijas aģentūras Topogrāfiskā karte 1: 10 000 (3.-4. cikls);
 - Dabas aizsardzības pārvaldes dabas datu pārvaldes sistēmas OZOLS dati;
 - Dabas aizsardzības plāna izstrādei piesaistīto ekspertu noteiktie dabas vērtību apsaimniekošanas pasākumi.

Karte sagatavota LKS-92 koordinātu sistēmā



683000.000

684000.000



683000.000



684000.000

0 0.5 1 km

Apzīmējumi

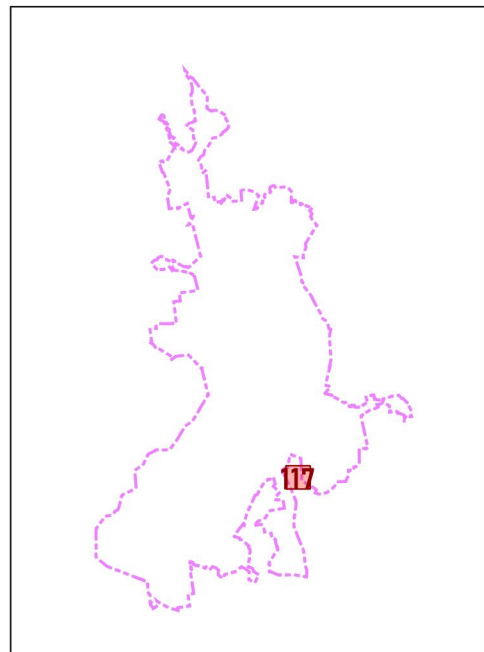
Meliorācijas sistēmu aps. pasākumu grupas

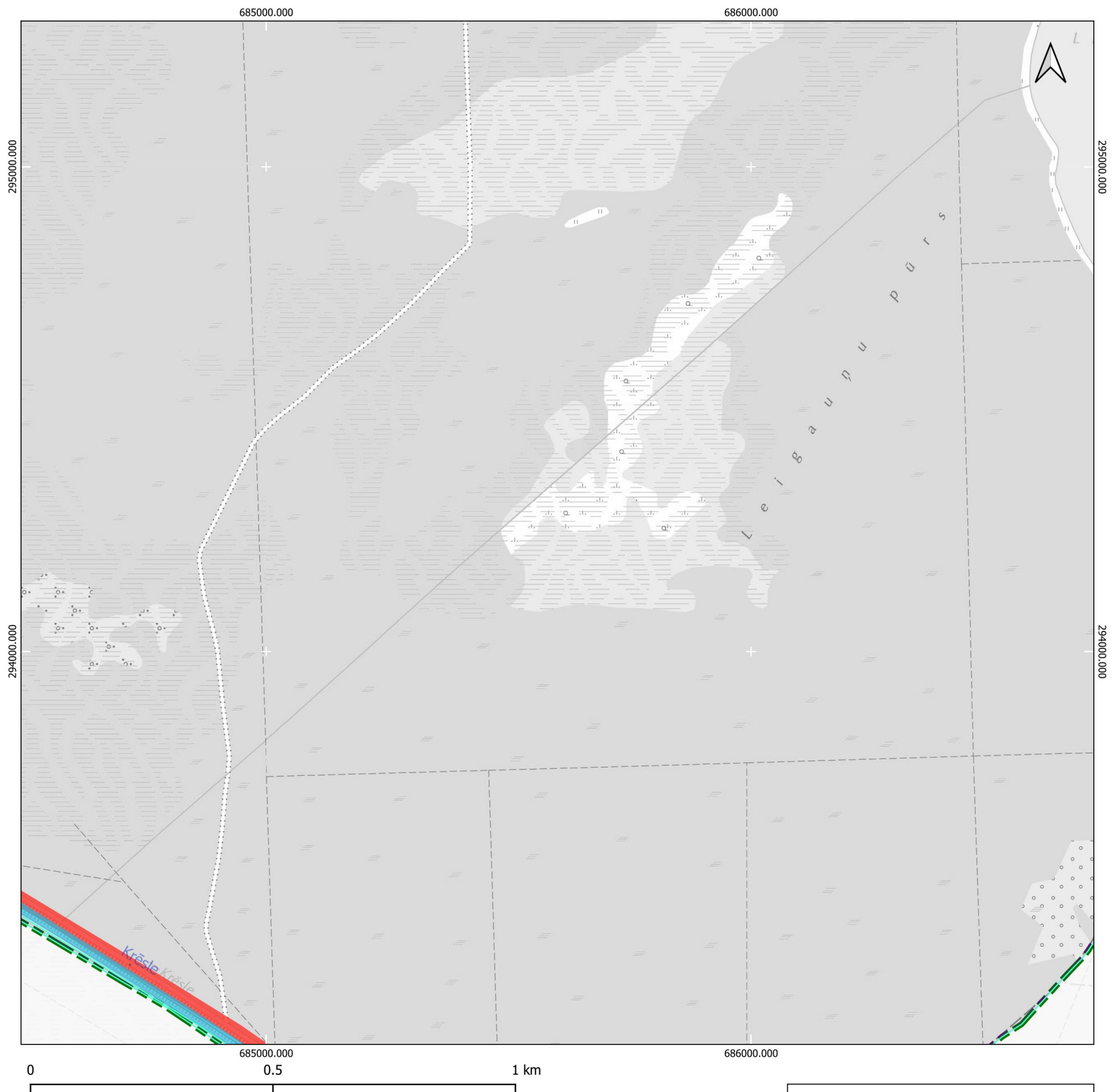
1. teritorijā pieļaujamas antropogēnas hidroloģiskā režīma izmaiņas
2. gultnē pieļaujamas antropogēnas hidroloģiskā režīma izmaiņas
3. atļauta hidrotehniskā būvniecība un esošās hidrotehniskās būves uzturēšana
4. teritorijā jāuztur esošais hidroloģiskais režīms un jāuztur meliorācijas sistēmas izmantojot videi draudzīgus, neinvazīvus hidrotehniskos pasākumus
5. drīkst apsaimniekot un veikt darbus atbilstoši 2010. gada 3. augusta MK noteikumiem Nr.714, atkarībā no plānotajiem darbiem tie jāveic vai nu izmantojot roku darbu, vai mazgabarīta tehniku (piemēram vidējas klases ekskavatorus), kas rada iespējami mazāko ietekmi uz dabu, zemsedzes bojājumiem (veidojot iespējami šaurākas atbērtnes joslas). Upju gultņu tīrīšanai, ja iespējams, ieteicams izmantot peldošas gultnes tīrīšanas iekārtas, atbilstoši upes šķērsprofilam
6. nav nepieciešams veikt uzturēšanas darbus meliorācijas sistēmās / Ieteicams veicināt dabiskā hidroloģiskā režīma atjaunošanos
7. nav nepieciešams veikt uzturēšanas darbus gultnē / Ieteicams veicināt dabiskā hidroloģiskā režīma atjaunošanos un gultnes dabiskošanos
8. jālikvidē meliorācijas sistēmas, lai mazinātu strauju ūdens noteci no teritorijas (tajā skaitā medņa riesta teritorijas)
9. jālikvidē ūdenstece un jāaizber gultne visā garumā
10. atļauta dambja hidrotehniskā būvniecība un esošās hidrotehniskās būves uzturēšana
11. dambji, kuru uzturēšanai nepieciešams ekonomiskais pamatojums un ietekmes uz dabas vērtībām izvērtējums
12. zivju dīķu uzturēšana

-  zemes vienību robeža
-  Dabas lieguma "Lubāna mitrājs" robeža

Karte sagatavota izmantojot:
 - Latvijas Ģeotelpiskās informācijas aģentūras Topogrāfiskā karte 1: 10 000 (3.-4. cikls);
 - Dabas aizsardzības pārvaldes dabas datu pārvaldes sistēmas OZOLS dati;
 - Dabas aizsardzības plāna izstrādei piesaistīto ekspertu noteiktie dabas vērtību apsaimniekošanas pasākumi.

Karte sagatavota LKS-92 koordinātu sistēmā







Apzīmējumi

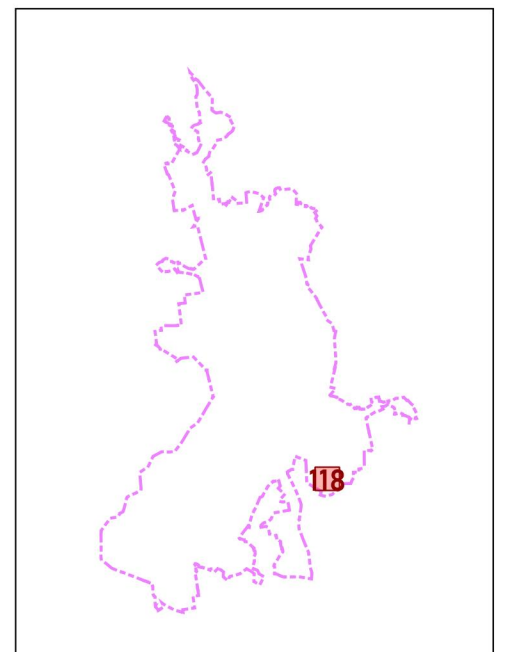
Meliorācijas sistēmu aps. pasākumu grupas

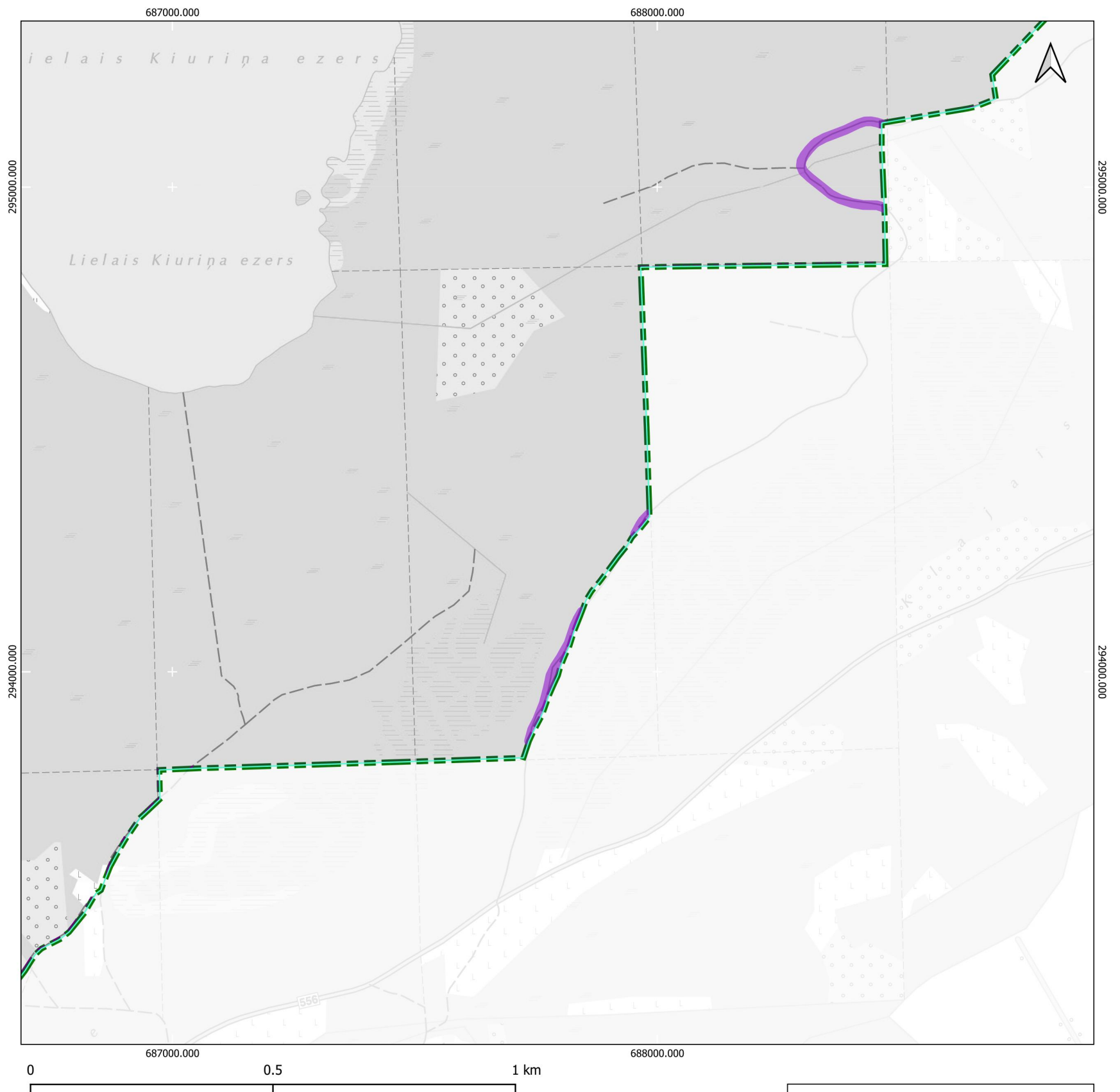
1. teritorijā pieļaujamas antropogēnas hidroloģiskā režīma izmaiņas
2. gultnē pieļaujamas antropogēnas hidroloģiskā režīma izmaiņas
3. atļauta hidrotehniskā būvniecība un esošās hidrotehniskās būves uzturēšana
4. teritorijā jāuztur esošais hidroloģiskais režīms un jāuztur meliorācijas sistēmas izmantojot videi draudzīgus, neinvazīvus hidrotehniskos pasākumus
5. drīkst apsaimniekot un veikt darbus atbilstoši 2010. gada 3. augusta MK noteikumiem Nr.714, atkarībā no plānotajiem darbiem tie jāveic vai nu izmantojot roku darbu, vai mazgabarīta tehniku (piemēram vidējas klases ekskavatorus), kas rada iespējami mazāko ietekmi uz dabu, zemsedzes bojājumiem (veidojot iespējami šaurākas atbērtnes joslas). Upju gultņu tīrīšanai, ja iespējams, ieteicams izmantot peldošas gultnes tīrīšanas iekārtas, atbilstoši upes šķērsprofilam
6. nav nepieciešams veikt uzturēšanas darbus meliorācijas sistēmās / Ieteicams veicināt dabiskā hidroloģiskā režīma atjaunošanos
7. nav nepieciešams veikt uzturēšanas darbus gultnē / Ieteicams veicināt dabiskā hidroloģiskā režīma atjaunošanos un gultnes dabisko šanos
8. jālikvidē meliorācijas sistēmas, lai mazinātu strauju ūdens noteci no teritorijas (tajā skaitā medņa riesta teritorijas)
9. jālikvidē ūdenstece un jāaizber gultne visā garumā
10. atļauta dambja hidrotehniskā būvniecība un esošās hidrotehniskās būves uzturēšana
11. dambji, kuru uzturēšanai nepieciešams ekonomiskais pamatojums un ietekmes uz dabas vērtībām izvērtējums
12. zivju dīķu uzturēšana

-  zemes vienību robeža
-  Dabas lieguma "Lubāna mitrājs" robeža

Karte sagatavota izmantojot:
 - Latvijas Ģeotelpiskās informācijas aģentūras Topogrāfiskā karte 1: 10 000 (3.-4. cikls);
 - Dabas aizsardzības pārvaldes dabas datu pārvaldes sistēmas OZOLS dati;
 - Dabas aizsardzības plāna izstrādei piesaistīto ekspertu noteiktie dabas vērtību apsaimniekošanas pasākumi.

Karte sagatavota LKS-92 koordinātu sistēmā







Apzīmējumi

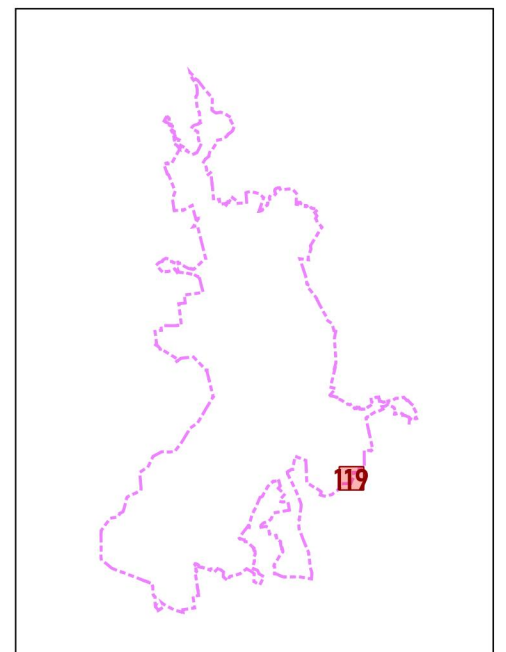
Meliorācijas sistēmu aps. pasākumu grupas

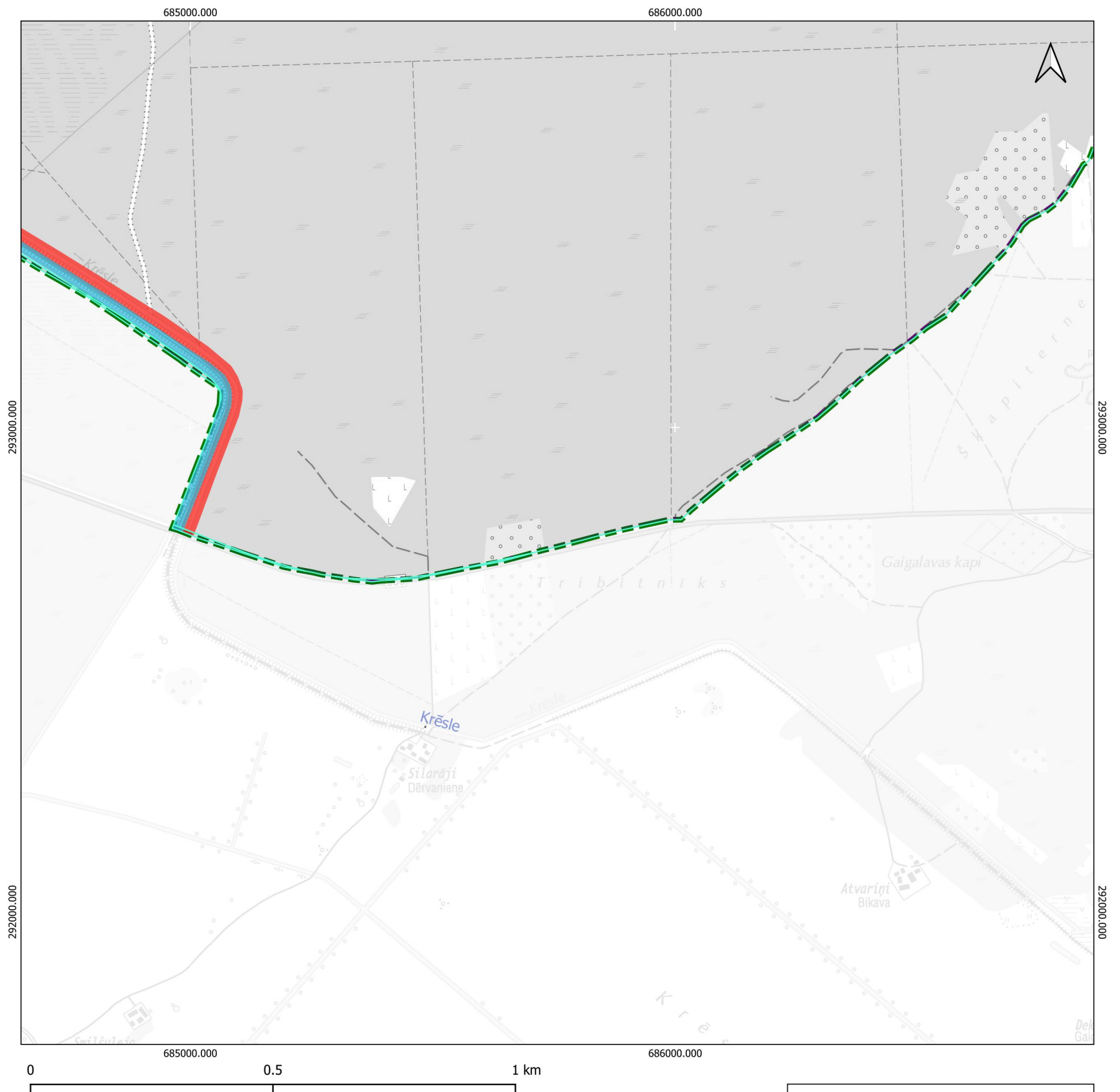
1. teritorijā pieļaujamas antropogēnas hidroloģiskā režīma izmaiņas
2. gultnē pieļaujamas antropogēnas hidroloģiskā režīma izmaiņas
3. atļauta hidrotehniskā būvniecība un esošās hidrotehniskās būves uzturēšana
4. teritorijā jāuztur esošais hidroloģiskais režīms un jāuztur meliorācijas sistēmas izmantojot videi draudzīgus, neinvazīvus hidrotehniskos pasākumus
5. drīkst apsaimniekot un veikt darbus atbilstoši 2010. gada 3. augusta MK noteikumiem Nr.714, atkarībā no plānotajiem darbiem tie jāveic vai nu izmantojot roku darbu, vai mazgabarīta tehniku (piemēram vidējas klases ekskavatorus), kas rada iespējami mazāko ietekmi uz dabu, zemsedzes bojājumiem (veidojot iespējami šaurākas atbērtnes joslas). Upju gultņu tīrīšanai, ja iespējams, ieteicams izmantot peldošas gultnes tīrīšanas iekārtas, atbilstoši upes šķēršņoprofilam
6. nav nepieciešams veikt uzturēšanas darbus meliorācijas sistēmās / Ieteicams veicināt dabiskā hidroloģiskā režīma atjaunošanos
7. nav nepieciešams veikt uzturēšanas darbus gultnē / Ieteicams veicināt dabiskā hidroloģiskā režīma atjaunošanos un gultnes dabiskošanos
8. jālikvidē meliorācijas sistēmas, lai mazinātu strauju ūdens noteci no teritorijas (tajā skaitā medņa riesta teritorijas)
9. jālikvidē ūdenstece un jāaizber gultne visā garumā
10. atļauta dambja hidrotehniskā būvniecība un esošās hidrotehniskās būves uzturēšana
11. dambji, kuru uzturēšanai nepieciešams ekonomiskais pamatojums un ietekmes uz dabas vērtībām izvērtējums
12. zivju dīķu uzturēšana

-  zemes vienību robeža
-  Dabas lieguma "Lubāna mitrājs" robeža

Karte sagatavota izmantojot:
 - Latvijas Ģeotelpiskās informācijas aģentūras Topogrāfiskā karte 1: 10 000 (3.-4. cikls);
 - Dabas aizsardzības pārvaldes dabas datu pārvaldes sistēmas OZOLS dati;
 - Dabas aizsardzības plāna izstrādei piesaistīto ekspertu noteiktie dabas vērtību apsaimniekošanas pasākumi.

Karte sagatavota LKS-92 koordinātu sistēmā







Apzīmējumi

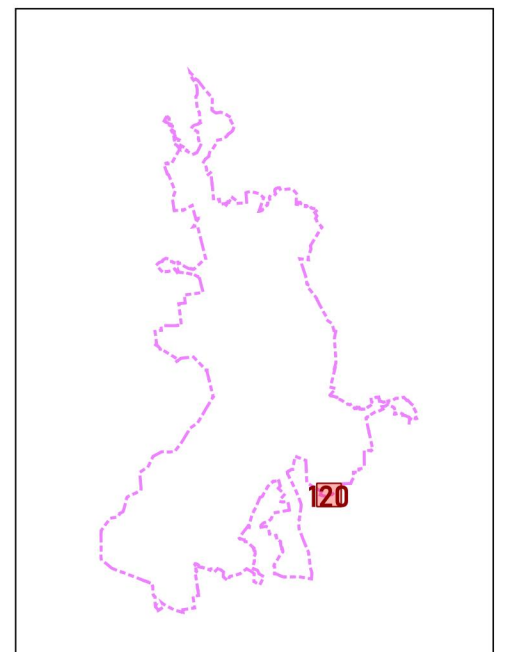
Meliorācijas sistēmu aps. pasākumu grupas

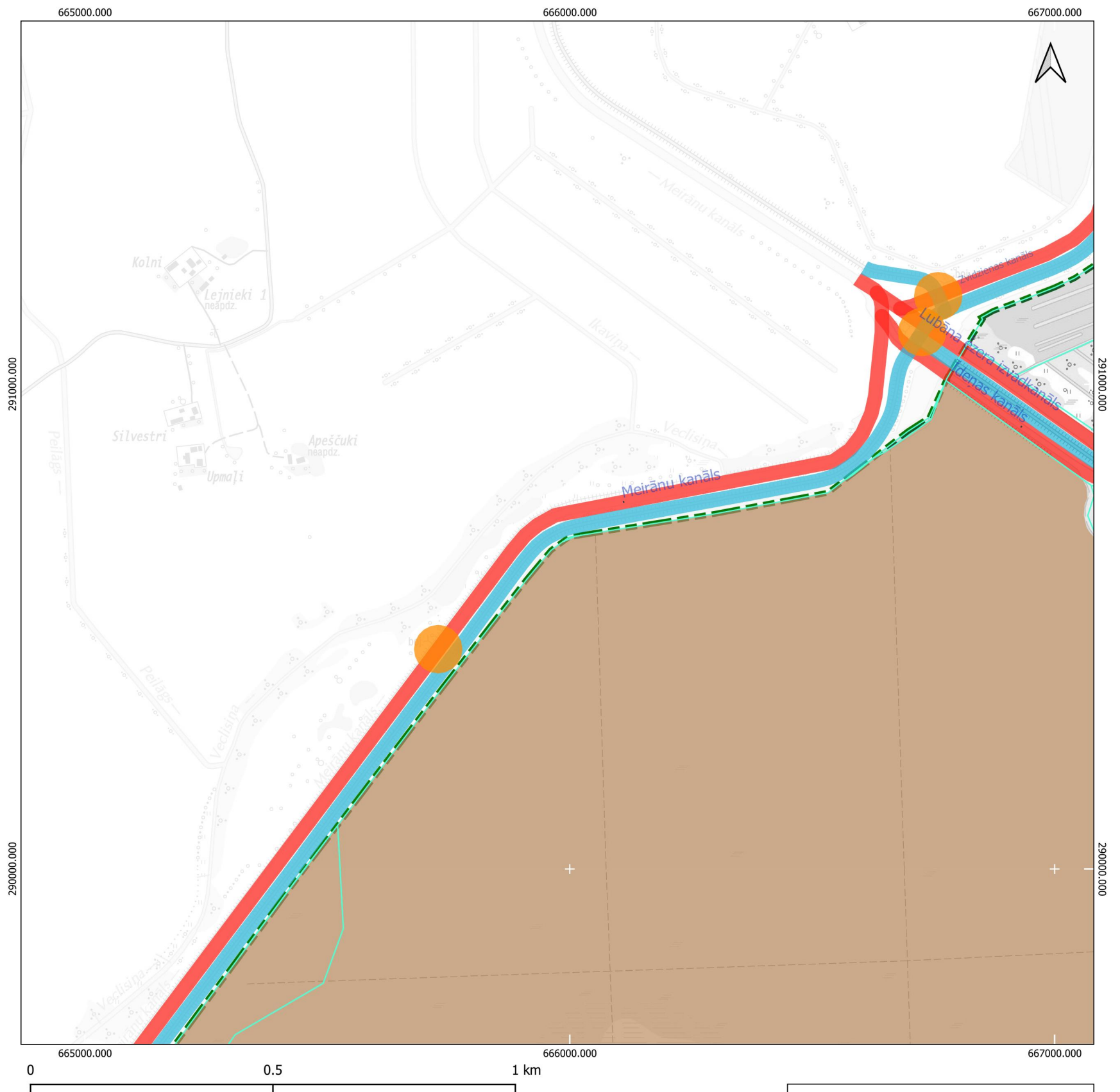
1. teritorijā pieļaujamas antropogēnas hidroloģiskā režīma izmaiņas
2. gultnē pieļaujamas antropogēnas hidroloģiskā režīma izmaiņas
3. atļauta hidrotehniskā būvniecība un esošās hidrotehniskās būves uzturēšana
4. teritorijā jāuztur esošais hidroloģiskais režīms un jāuztur meliorācijas sistēmas izmantojot videi draudzīgus, neinvazīvus hidrotehniskos pasākumus
5. drīkst apsaimniekot un veikt darbus atbilstoši 2010. gada 3. augusta MK noteikumiem Nr.714, atkarībā no plānotajiem darbiem tie jāveic vai nu izmantojot roku darbu, vai mazgabarīta tehniku (piemēram vidējas klases ekskavatorus), kas rada iespējami mazāko ietekmi uz dabu, zemsedzes bojājumiem (veidojot iespējami šaurākās atbērtnes joslas). Upju gultņu tīrīšanai, ja iespējams, ieteicams izmantot peldošas gultnes tīrīšanas iekārtas, atbilstoši upes šķērsprofilam
6. nav nepieciešams veikt uzturēšanas darbus meliorācijas sistēmās / Ieteicams veicināt dabiskā hidroloģiskā režīma atjaunošanos
7. nav nepieciešams veikt uzturēšanas darbus gultnē / Ieteicams veicināt dabiskā hidroloģiskā režīma atjaunošanos un gultnes dabiskošanos
8. jālikvidē meliorācijas sistēmas, lai mazinātu strauju ūdens noteci no teritorijas (tajā skaitā medņa riesta teritorijas)
9. jālikvidē ūdenstece un jāaizber gultne visā garumā
10. atļauta dambja hidrotehniskā būvniecība un esošās hidrotehniskās būves uzturēšana
11. dambji, kuru uzturēšanai nepieciešams ekonomiskais pamatojums un ietekmes uz dabas vērtībām izvērtējums
12. zivju dīķu uzturēšana

-  zemes vienību robeža
-  Dabas lieguma "Lubāna mitrājs" robeža

Karte sagatavota izmantojot:
 - Latvijas Ģeotelpiskās informācijas aģentūras Topogrāfiskā karte 1: 10 000 (3.-4. cikls);
 - Dabas aizsardzības pārvaldes dabas datu pārvaldes sistēmas OZOLS dati;
 - Dabas aizsardzības plāna izstrādei piesaistīto ekspertu noteiktie dabas vērtību apsaimniekošanas pasākumi.

Karte sagatavota LKS-92 koordinātu sistēmā







Apzīmējumi

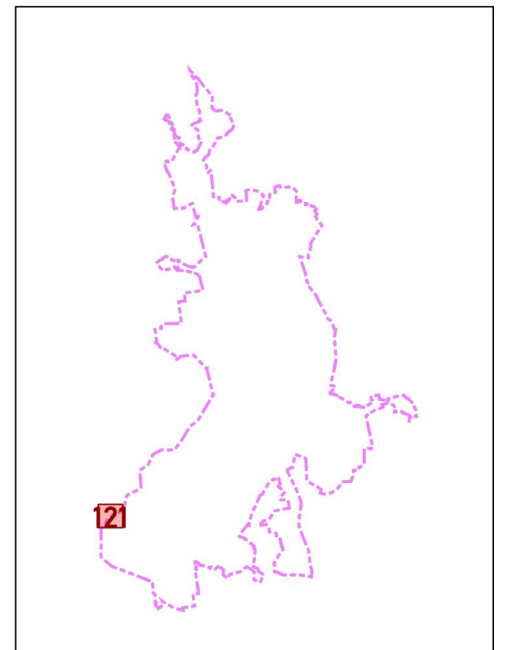
Meliorācijas sistēmu aps. pasākumu grupas

1. teritorijā pieļaujamas antropogēnas hidroloģiskā režīma izmaiņas
2. gultnē pieļaujamas antropogēnas hidroloģiskā režīma izmaiņas
3. atļauta hidrotehniskā būvniecība un esošās hidrotehniskās būves uzturēšana
4. teritorijā jāuztur esošais hidroloģiskais režīms un jāuztur meliorācijas sistēmas izmantojot videi draudzīgus, neinvazīvus hidrotehniskos pasākumus
5. drīkst apsaimniekot un veikt darbus atbilstoši 2010. gada 3. augusta MK noteikumiem Nr.714, atkarībā no plānotajiem darbiem tie jāveic vai nu izmantojot roku darbu, vai mazgabarīta tehniku (piemēram vidējas klases ekskavatorus), kas rada iespējami mazāko ietekmi uz dabu, zemsedzes bojājumiem (veidojot iespējami šaurākās atbērtnes joslas). Upju gultņu tīrīšanai, ja iespējams, ieteicams izmantot peldošas gultnes tīrīšanas iekārtas, atbilstoši upes šķērsprofilam
6. nav nepieciešams veikt uzturēšanas darbus meliorācijas sistēmās / Ieteicams veicināt dabiskā hidroloģiskā režīma atjaunošanos
7. nav nepieciešams veikt uzturēšanas darbus gultnē / Ieteicams veicināt dabiskā hidroloģiskā režīma atjaunošanos un gultnes dabiskošanos
8. jālikvidē meliorācijas sistēmas, lai mazinātu strauju ūdens noteci no teritorijas (tajā skaitā medņa riesta teritorijas)
9. jālikvidē ūdenstece un jāaizber gultne visā garumā
10. atļauta dambja hidrotehniskā būvniecība un esošās hidrotehniskās būves uzturēšana
11. dambji, kuru uzturēšanai nepieciešams ekonomiskais pamatojums un ietekmes uz dabas vērtībām izvērtējums
12. zivju dīķu uzturēšana

-  zemes vienību robeža
-  Dabas lieguma "Lubāna mitrājs" robeža

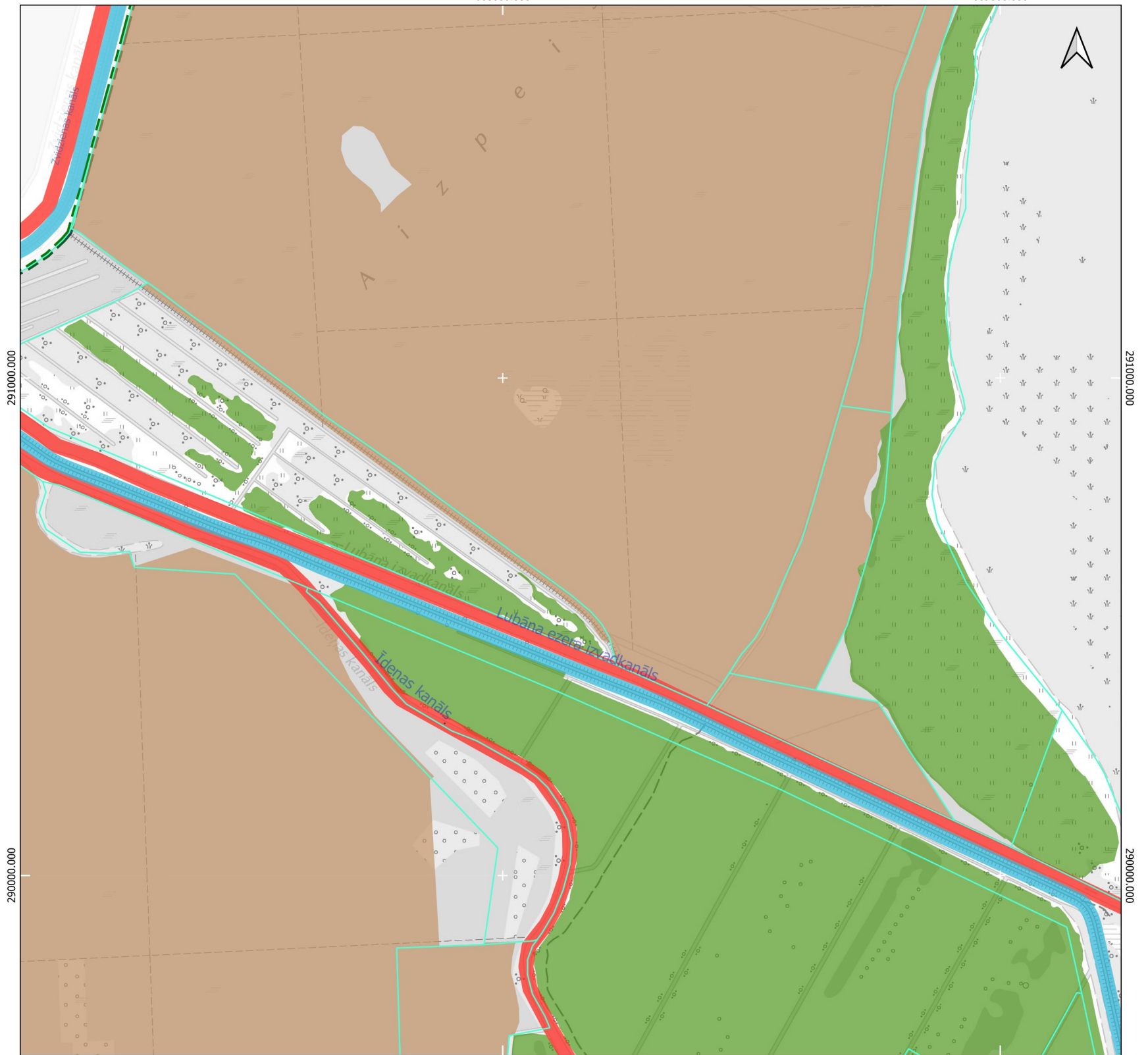
Karte sagatavota izmantojot:
 - Latvijas Ģeotelpiskās informācijas aģentūras Topogrāfiskā karte 1: 10 000 (3.-4. cikls);
 - Dabas aizsardzības pārvaldes dabas datu pārvaldes sistēmas OZOLS dati;
 - Dabas aizsardzības plāna izstrādei piesaistīto ekspertu noteiktie dabas vērtību apsaimniekošanas pasākumi.

Karte sagatavota LKS-92 koordinātu sistēmā



668000.000

669000.000





0 0.5 1 km

Apzīmējumi

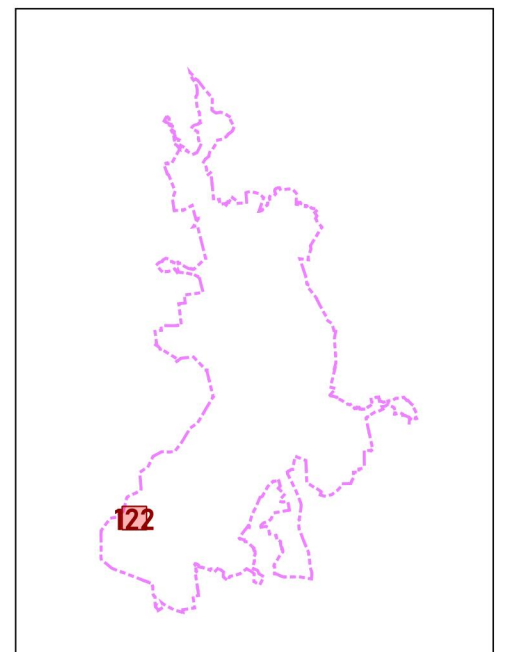
Meliorācijas sistēmu aps. pasākumu grupas

1. teritorijā pieļaujamas antropogēnas hidroloģiskā režīma izmaiņas
2. gultnē pieļaujamas antropogēnas hidroloģiskā režīma izmaiņas
3. atļauta hidrotehniskā būvniecība un esošās hidrotehniskās būves uzturēšana
4. teritorijā jāuztur esošais hidroloģiskais režīms un jāuztur meliorācijas sistēmas izmantojot videi draudzīgus, neinvazīvus hidrotehniskos pasākumus
5. drīkst apsaimniekot un veikt darbus atbilstoši 2010. gada 3. augusta MK noteikumiem Nr.714, atkarībā no plānotajiem darbiem tie jāveic vai nu izmantojot roku darbu, vai mazgabarīta tehniku (piemēram vidējas klases ekskavatorus), kas rada iespējami mazāko ietekmi uz dabu, zemsedzes bojājumiem (veidojot iespējami šaurākas atbērtnes joslas). Upju gultņu tīrīšanai, ja iespējams, ieteicams izmantot peldošas gultnes tīrīšanas iekārtas, atbilstoši upes šķēršņiem
6. nav nepieciešams veikt uzturēšanas darbus meliorācijas sistēmās / Ieteicams veicināt dabiskā hidroloģiskā režīma atjaunošanos
7. nav nepieciešams veikt uzturēšanas darbus gultnē / Ieteicams veicināt dabiskā hidroloģiskā režīma atjaunošanos un gultnes dabiskošanos
8. jālikvidē meliorācijas sistēmas, lai mazinātu strauju ūdens noteci no teritorijas (tajā skaitā medņa riesta teritorijas)
9. jālikvidē ūdenstece un jāaizber gultne visā garumā
10. atļauta dambja hidrotehniskā būvniecība un esošās hidrotehniskās būves uzturēšana
11. dambji, kuru uzturēšanai nepieciešams ekonomiskais pamatojums un ietekmes uz dabas vērtībām izvērtējums
12. zivju dīķu uzturēšana

-  zemes vienību robeža
-  Dabas lieguma "Lubāna mitrājs" robeža

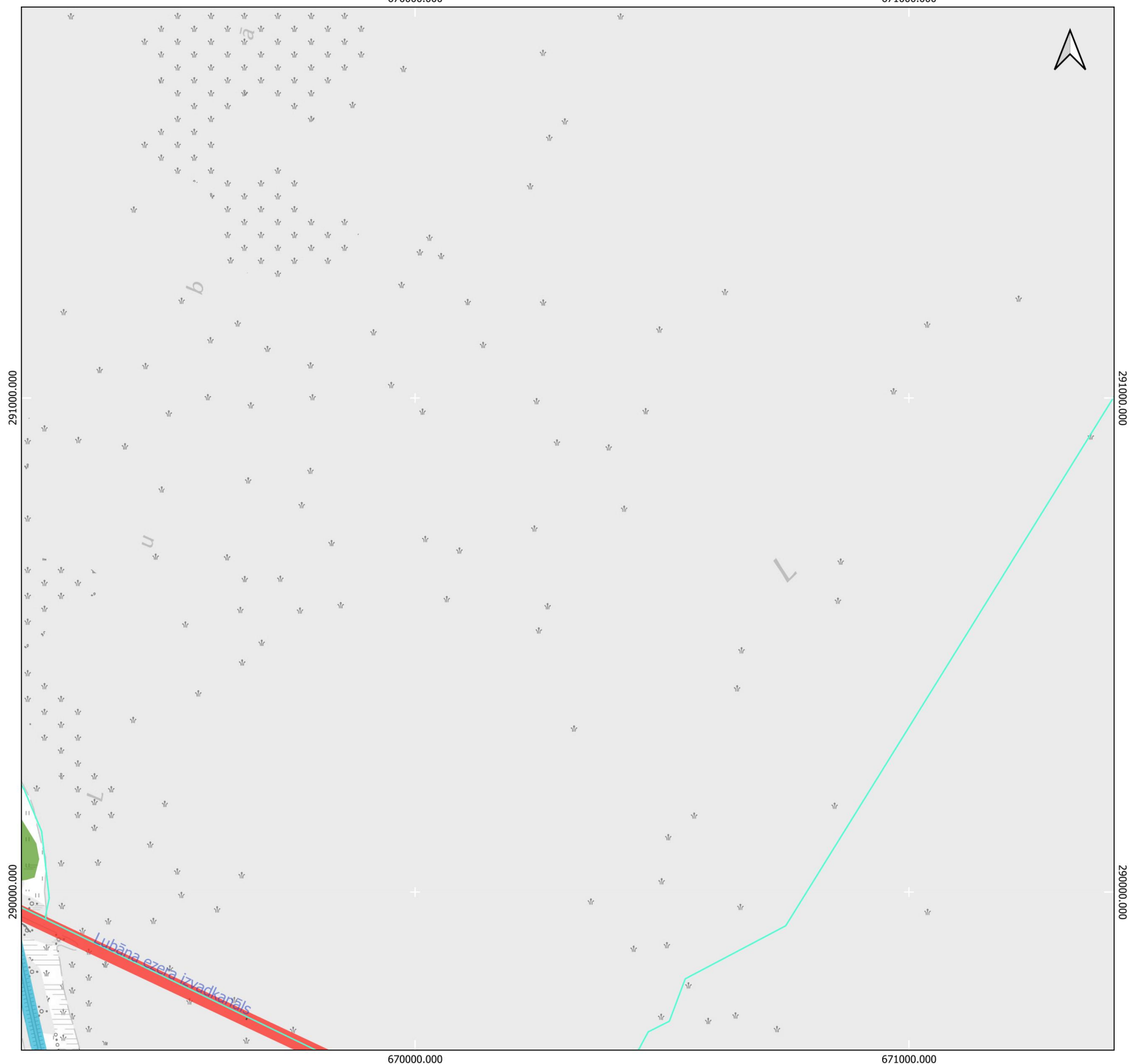
Karte sagatavota izmantojot:
 - Latvijas Ģeotelpiskās informācijas aģentūras Topogrāfiskā karte 1: 10 000 (3.-4. cikls);
 - Dabas aizsardzības pārvaldes dabas datu pārvaldes sistēmas OZOLS dati;
 - Dabas aizsardzības plāna izstrādei piesaistīto ekspertu noteiktie dabas vērtību apsaimniekošanas pasākumi.

Karte sagatavota LKS-92 koordinātu sistēmā



670000.000

671000.000





0 0.5 1 km

Apzīmējumi

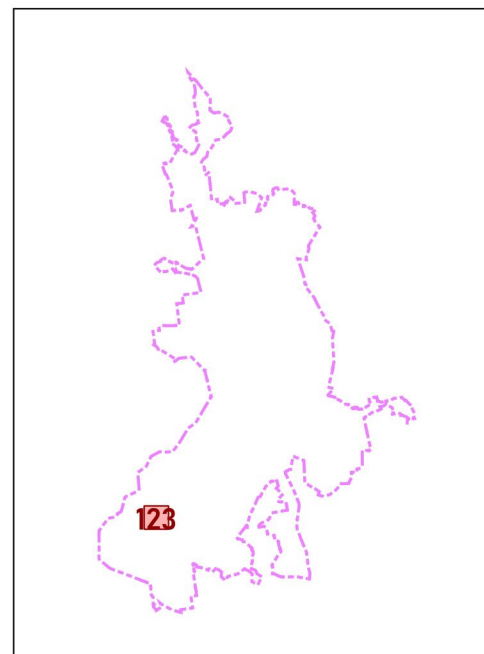
Meliorācijas sistēmu aps. pasākumu grupas

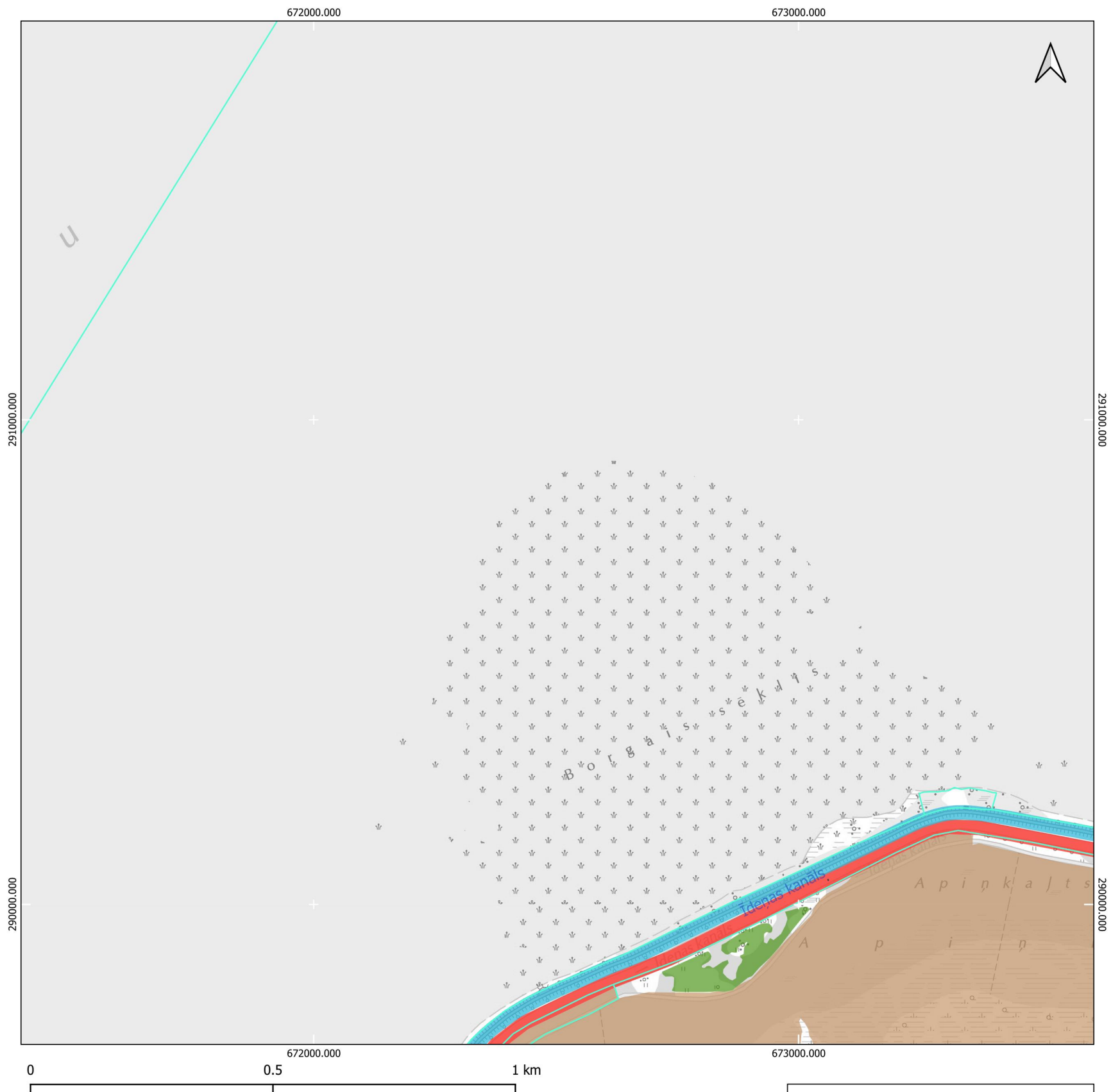
1. teritorijā pieļaujamas antropogēnas hidroloģiskā režīma izmaiņas
2. gultnē pieļaujamas antropogēnas hidroloģiskā režīma izmaiņas
3. atļauta hidrotehniskā būvniecība un esošās hidrotehniskās būves uzturēšana
4. teritorijā jāuztur esošais hidroloģiskais režīms un jāuztur meliorācijas sistēmas izmantojot videi draudzīgus, neinvazīvus hidrotehniskos pasākumus
5. drīkst apsaimniekot un veikt darbus atbilstoši 2010. gada 3. augusta MK noteikumiem Nr.714, atkarībā no plānotajiem darbiem tie jāveic vai nu izmantojot roku darbu, vai mazgabarīta tehniku (piemēram vidējas klases ekskavatorus), kas rada iespējami mazāko ietekmi uz dabu, zemsedzes bojājumiem (veidojot iespējami šaurākās atbērtnes joslas). Upju gultņu tīrīšanai, ja iespējams, ieteicams izmantot peldošas gultnes tīrīšanas iekārtas, atbilstoši upes šķērsprofilam
6. nav nepieciešams veikt uzturēšanas darbus meliorācijas sistēmās / Ieteicams veicināt dabiskā hidroloģiskā režīma atjaunošanos
7. nav nepieciešams veikt uzturēšanas darbus gultnē / Ieteicams veicināt dabiskā hidroloģiskā režīma atjaunošanos un gultnes dabiskošanos
8. jālikvidē meliorācijas sistēmas, lai mazinātu strauju ūdens noteci no teritorijas (tajā skaitā medņa riesta teritorijas)
9. jālikvidē ūdenstece un jāaizber gultne visā garumā
10. atļauta dambja hidrotehniskā būvniecība un esošās hidrotehniskās būves uzturēšana
11. dambji, kuru uzturēšanai nepieciešams ekonomiskais pamatojums un ietekmes uz dabas vērtībām izvērtējums
12. zivju dīķu uzturēšana

-  zemes vienību robeža
-  Dabas lieguma "Lubāna mitrājs" robeža

Karte sagatavota izmantojot:
 - Latvijas Ģeotelpiskās informācijas aģentūras Topogrāfiskā karte 1: 10 000 (3.-4. cikls);
 - Dabas aizsardzības pārvaldes dabas datu pārvaldes sistēmas OZOLS dati;
 - Dabas aizsardzības plāna izstrādei piesaistīto ekspertu noteiktie dabas vērtību apsaimniekošanas pasākumi.

Karte sagatavota LKS-92 koordinātu sistēmā





Apzīmējumi

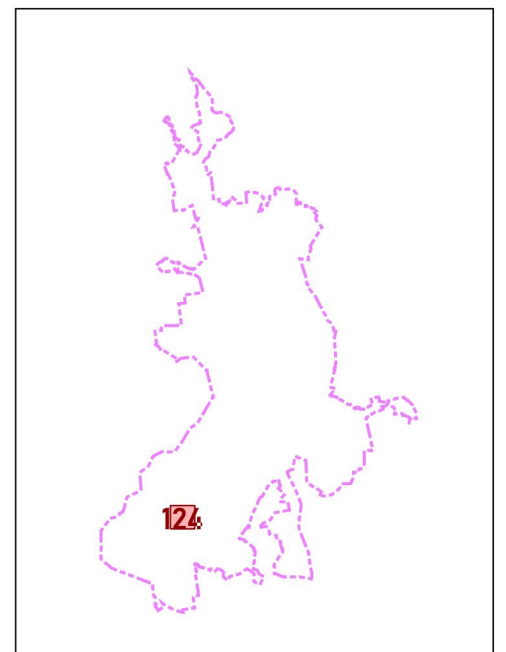
Meliorācijas sistēmu aps. pasākumu grupas

1. teritorijā pieļaujamas antropogēnas hidroloģiskā režīma izmaiņas
2. gultnē pieļaujamas antropogēnas hidroloģiskā režīma izmaiņas
3. atļauta hidrotehniskā būvniecība un esošās hidrotehniskās būves uzturēšana
4. teritorijā jāuztur esošais hidroloģiskais režīms un jāuztur meliorācijas sistēmas izmantojot videi draudzīgus, neinvazīvus hidrotehniskos pasākumus
5. drīkst apsaimniekot un veikt darbus atbilstoši 2010. gada 3. augusta MK noteikumiem Nr.714, atkarībā no plānotajiem darbiem tie jāveic vai nu izmantojot roku darbu, vai mazgabarīta tehniku (piemēram vidējas klases ekskavatorus), kas rada iespējami mazāko ietekmi uz dabu, zemsedzes bojājumiem (veidojot iespējami šaurākas atbērtnes joslas). Upju gultņu tīrīšanai, ja iespējams, ieteicams izmantot peldošas gultnes tīrīšanas iekārtas, atbilstoši upes šķēršņiem
6. nav nepieciešams veikt uzturēšanas darbus meliorācijas sistēmās / Ieteicams veicināt dabiskā hidroloģiskā režīma atjaunošanos
7. nav nepieciešams veikt uzturēšanas darbus gultnē / Ieteicams veicināt dabiskā hidroloģiskā režīma atjaunošanos un gultnes dabiskošanos
8. jālikvidē meliorācijas sistēmas, lai mazinātu strauju ūdens noteci no teritorijas (tajā skaitā medņa riesta teritorijas)
9. jālikvidē ūdenstece un jāaizber gultne visā garumā
10. atļauta dambja hidrotehniskā būvniecība un esošās hidrotehniskās būves uzturēšana
11. dambji, kuru uzturēšanai nepieciešams ekonomiskais pamatojums un ietekmes uz dabas vērtībām izvērtējums
12. zivju dīķu uzturēšana

- zemes vienību robeža
- Dabas lieguma "Lubāna mitrājs" robeža

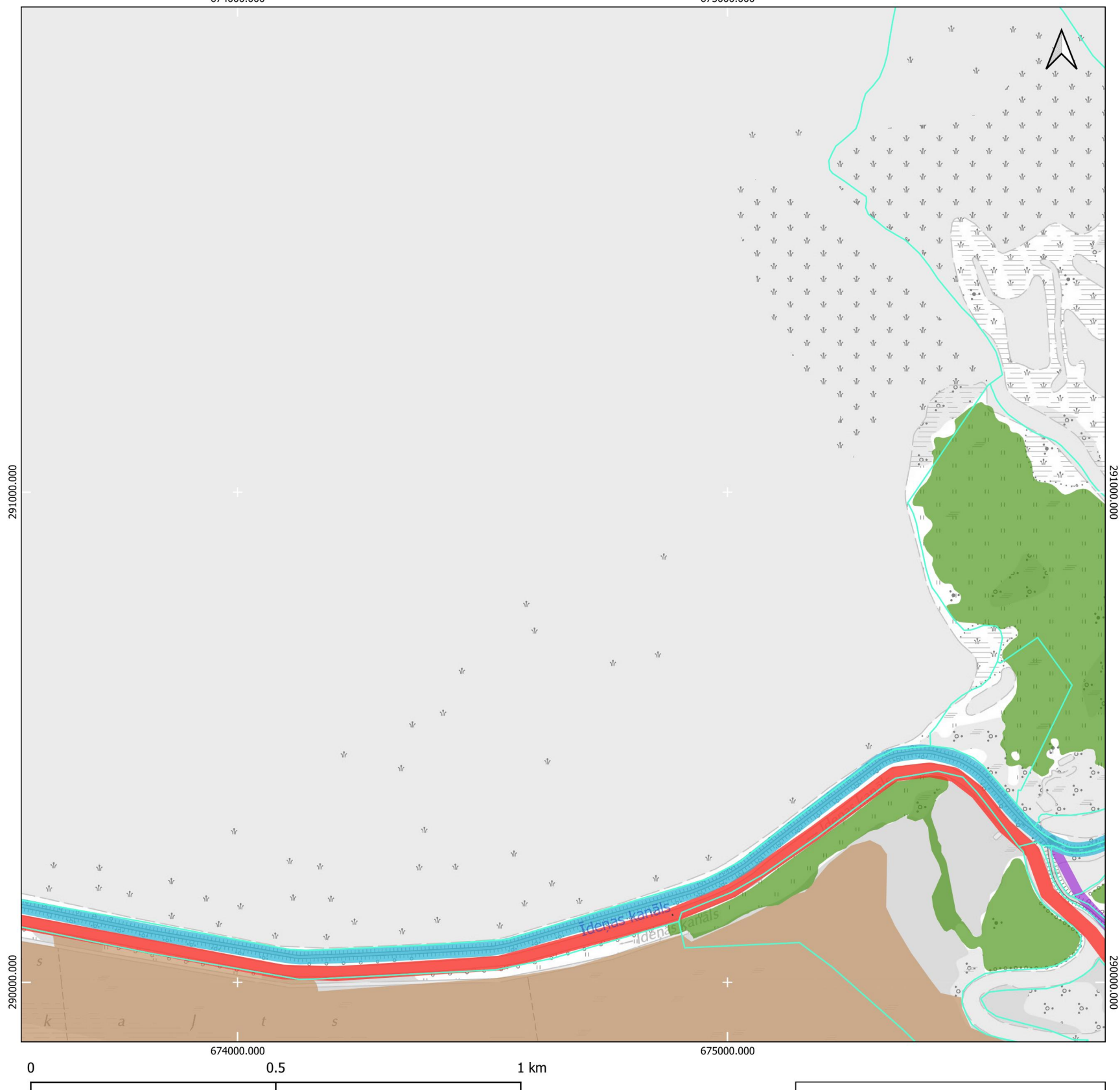
Karte sagatavota izmantojot:
 - Latvijas Ģeotelpiskās informācijas aģentūras Topogrāfiskā karte 1: 10 000 (3.-4. cikls);
 - Dabas aizsardzības pārvaldes dabas datu pārvaldes sistēmas OZOLS dati;
 - Dabas aizsardzības plāna izstrādei piesaistīto ekspertu noteiktie dabas vērtību apsaimniekošanas pasākumi.

Karte sagatavota LKS-92 koordinātu sistēmā



674000.000



675000.000



Apzīmējumi

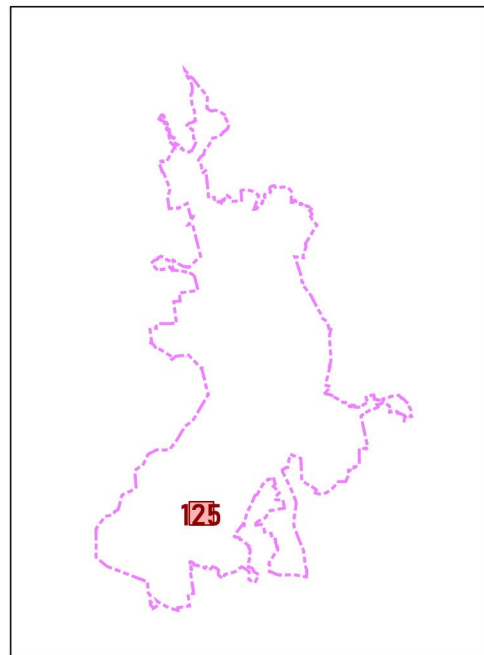
Meliorācijas sistēmu aps. pasākumu grupas

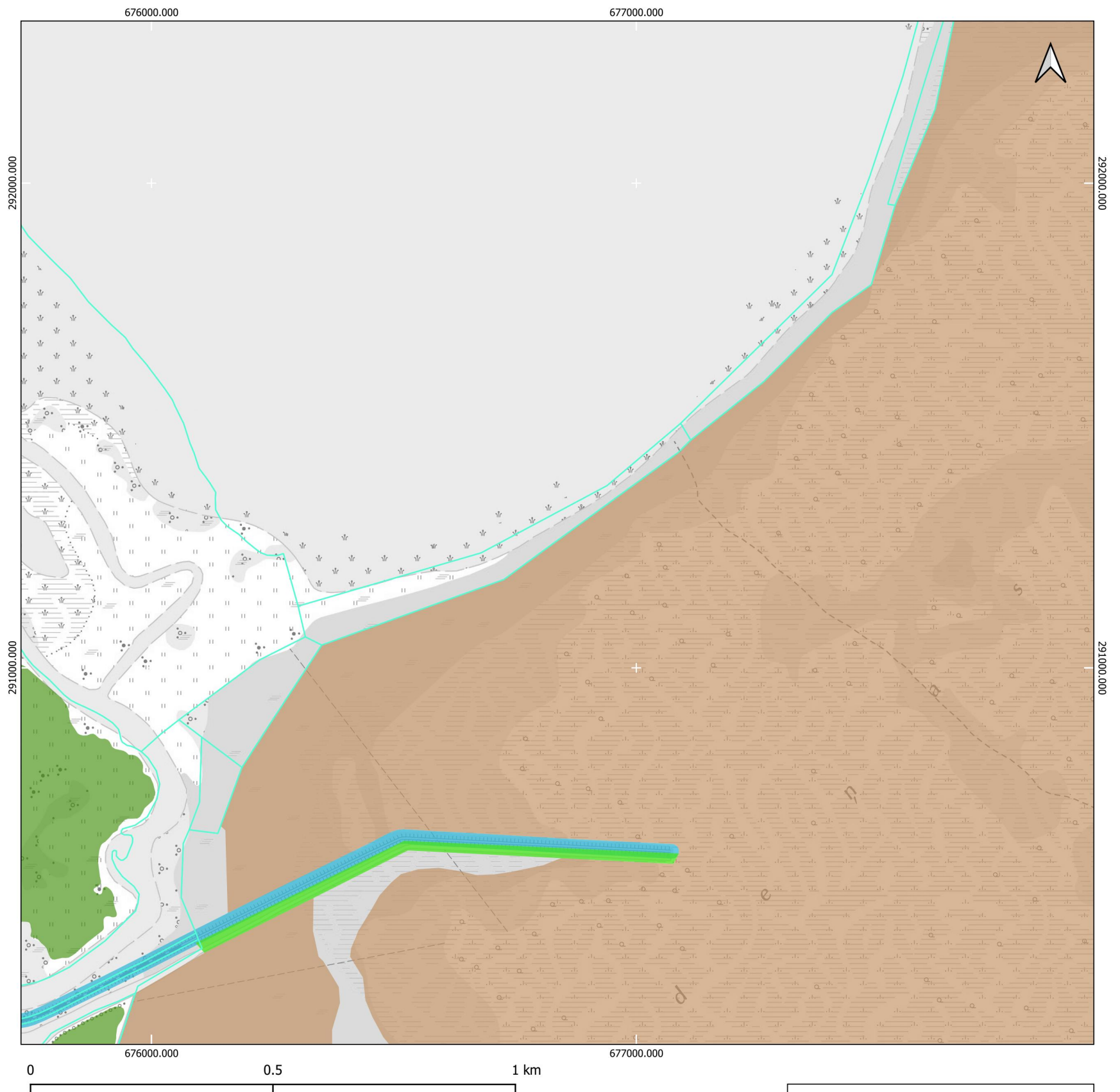
1. teritorijā pieļaujamas antropogēnas hidroloģiskā režīma izmaiņas
2. gultnē pieļaujamas antropogēnas hidroloģiskā režīma izmaiņas
3. atļauta hidrotehniskā būvniecība un esošās hidrotehniskās būves uzturēšana
4. teritorijā jāuztur esošais hidroloģiskais režīms un jāuztur meliorācijas sistēmas izmantojot videi draudzīgus, neinvazīvus hidrotehniskos pasākumus
5. drīkst apsaimniekot un veikt darbus atbilstoši 2010. gada 3. augusta MK noteikumiem Nr.714, atkarībā no plānotajiem darbiem tie jāveic vai nu izmantojot roku darbu, vai mazgabarīta tehniku (piemēram vidējas klases ekskavatorus), kas rada iespējami mazāko ietekmi uz dabu, zemsedzes bojājumiem (veidojot iespējami šaurākas atbērtnes joslas). Upju gultņu tīrīšanai, ja iespējams, ieteicams izmantot peldošas gultnes tīrīšanas iekārtas, atbilstoši upes šķērsprofilam
6. nav nepieciešams veikt uzturēšanas darbus meliorācijas sistēmās / Ieteicams veicināt dabiskā hidroloģiskā režīma atjaunošanos
7. nav nepieciešams veikt uzturēšanas darbus gultnē / Ieteicams veicināt dabiskā hidroloģiskā režīma atjaunošanos un gultnes dabiskošanos
8. jālikvidē meliorācijas sistēmas, lai mazinātu strauju ūdens noteci no teritorijas (tajā skaitā medņa riesta teritorijas)
9. jālikvidē ūdenstece un jāaizber gultne visā garumā
10. atļauta dambja hidrotehniskā būvniecība un esošās hidrotehniskās būves uzturēšana
11. dambji, kuru uzturēšanai nepieciešams ekonomiskais pamatojums un ietekmes uz dabas vērtībām izvērtējums
12. zivju dīķu uzturēšana

-  zemes vienību robeža
-  Dabas lieguma "Lubāna mitrājs" robeža

Karte sagatavota izmantojot:
 - Latvijas Ģeotelpiskās informācijas aģentūras Topogrāfiskā karte 1: 10 000 (3.-4. cikls);
 - Dabas aizsardzības pārvaldes dabas datu pārvaldes sistēmas OZOLS dati;
 - Dabas aizsardzības plāna izstrādei piesaistīto ekspertu noteiktie dabas vērtību apsaimniekošanas pasākumi.

Karte sagatavota LKS-92 koordinātu sistēmā







Apzīmējumi

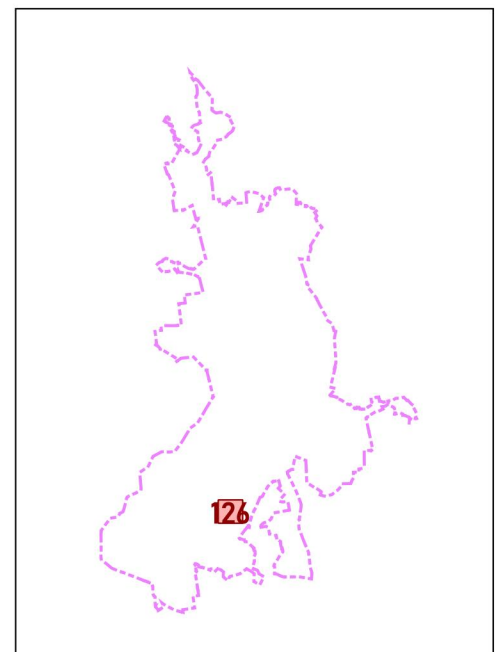
Meliorācijas sistēmu aps. pasākumu grupas

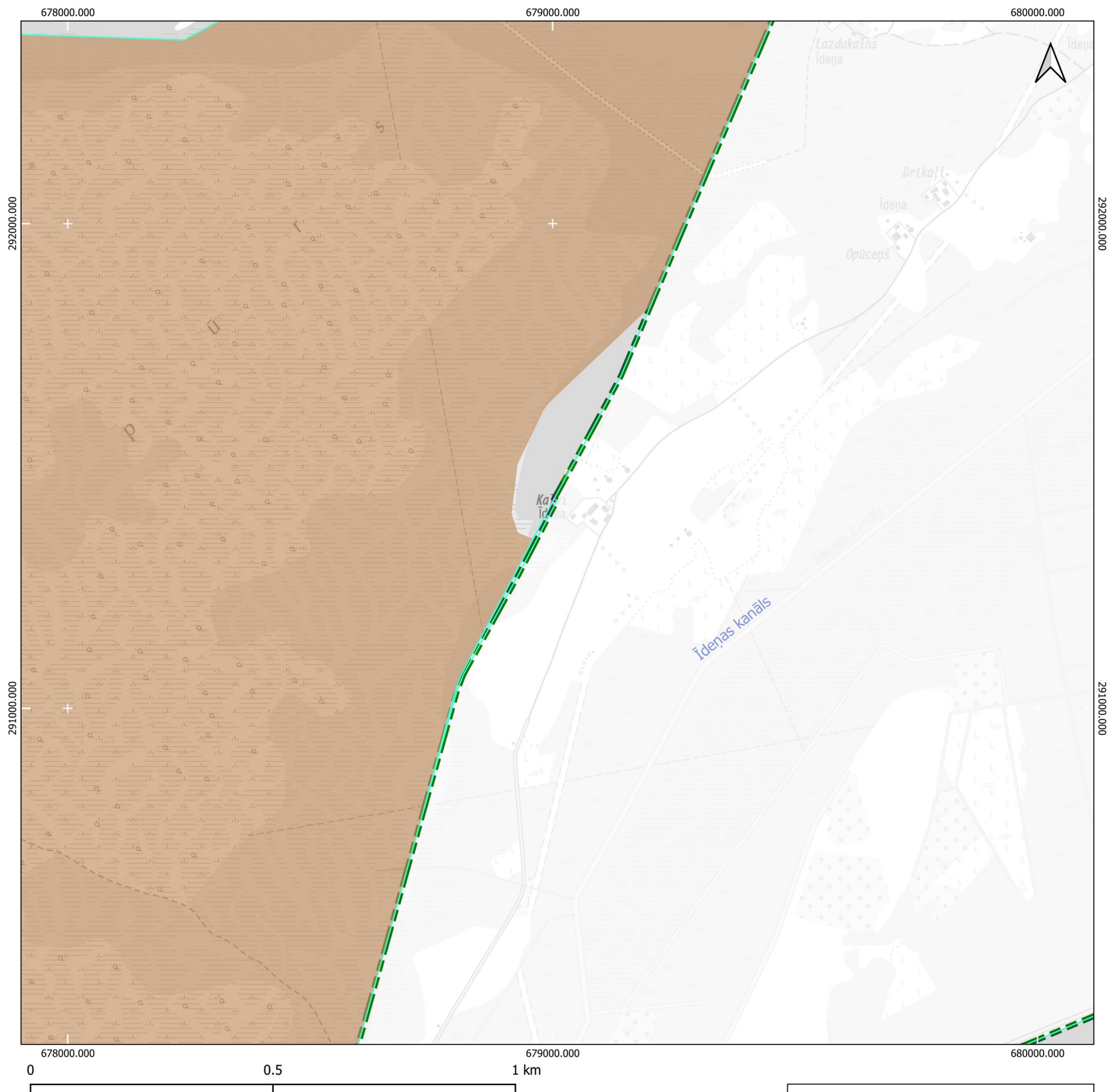
1. teritorijā pieļaujamas antropogēnas hidroloģiskā režīma izmaiņas
2. gultnē pieļaujamas antropogēnas hidroloģiskā režīma izmaiņas
3. atļauta hidrotehniskā būvniecība un esošās hidrotehniskās būves uzturēšana
4. teritorijā jāuztur esošais hidroloģiskais režīms un jāuztur meliorācijas sistēmas izmantojot videi draudzīgus, neinvazīvus hidrotehniskos pasākumus
5. drīkst apsaimniekot un veikt darbus atbilstoši 2010. gada 3. augusta MK noteikumiem Nr.714, atkarībā no plānotajiem darbiem tie jāveic vai nu izmantojot roku darbu, vai mazgabarīta tehniku (piemēram vidējas klases ekskavatorus), kas rada iespējami mazāko ietekmi uz dabu, zemsedes bojājumiem (veidojot iespējami šaurākas atbērtnes joslas). Upju gultņu tīrīšanai, ja iespējams, ieteicams izmantot peldošas gultnes tīrīšanas iekārtas, atbilstoši upes šķērsprofilam
6. nav nepieciešams veikt uzturēšanas darbus meliorācijas sistēmās / Ieteicams veicināt dabiskā hidroloģiskā režīma atjaunošanos
7. nav nepieciešams veikt uzturēšanas darbus gultnē / Ieteicams veicināt dabiskā hidroloģiskā režīma atjaunošanos un gultnes dabiskošanos
8. jālikvidē meliorācijas sistēmas, lai mazinātu strauju ūdens noteci no teritorijas (tajā skaitā medņa riesta teritorijas)
9. jālikvidē ūdenstece un jāaizber gultne visā garumā
10. atļauta dambja hidrotehniskā būvniecība un esošās hidrotehniskās būves uzturēšana
11. dambji, kuru uzturēšanai nepieciešams ekonomiskais pamatojums un ietekmes uz dabas vērtībām izvērtējums
12. zivju dīķu uzturēšana

-  zemes vienību robeža
-  Dabas lieguma "Lubāna mitrājs" robeža

Karte sagatavota izmantojot:
 - Latvijas Ģeotelpiskās informācijas aģentūras Topogrāfiskā karte 1: 10 000 (3.-4. cikls);
 - Dabas aizsardzības pārvaldes dabas datu pārvaldes sistēmas OZOLS dati;
 - Dabas aizsardzības plāna izstrādei piesaistīto ekspertu noteiktie dabas vērtību apsaimniekošanas pasākumi.

Karte sagatavota LKS-92 koordinātu sistēmā







Apzīmējumi

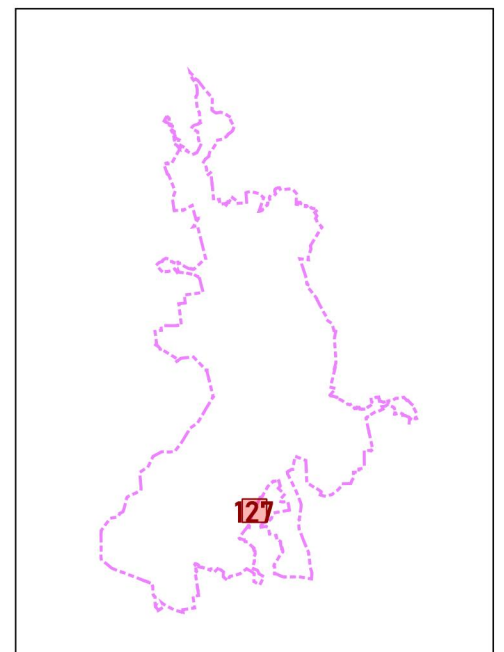
Meliorācijas sistēmu aps. pasākumu grupas


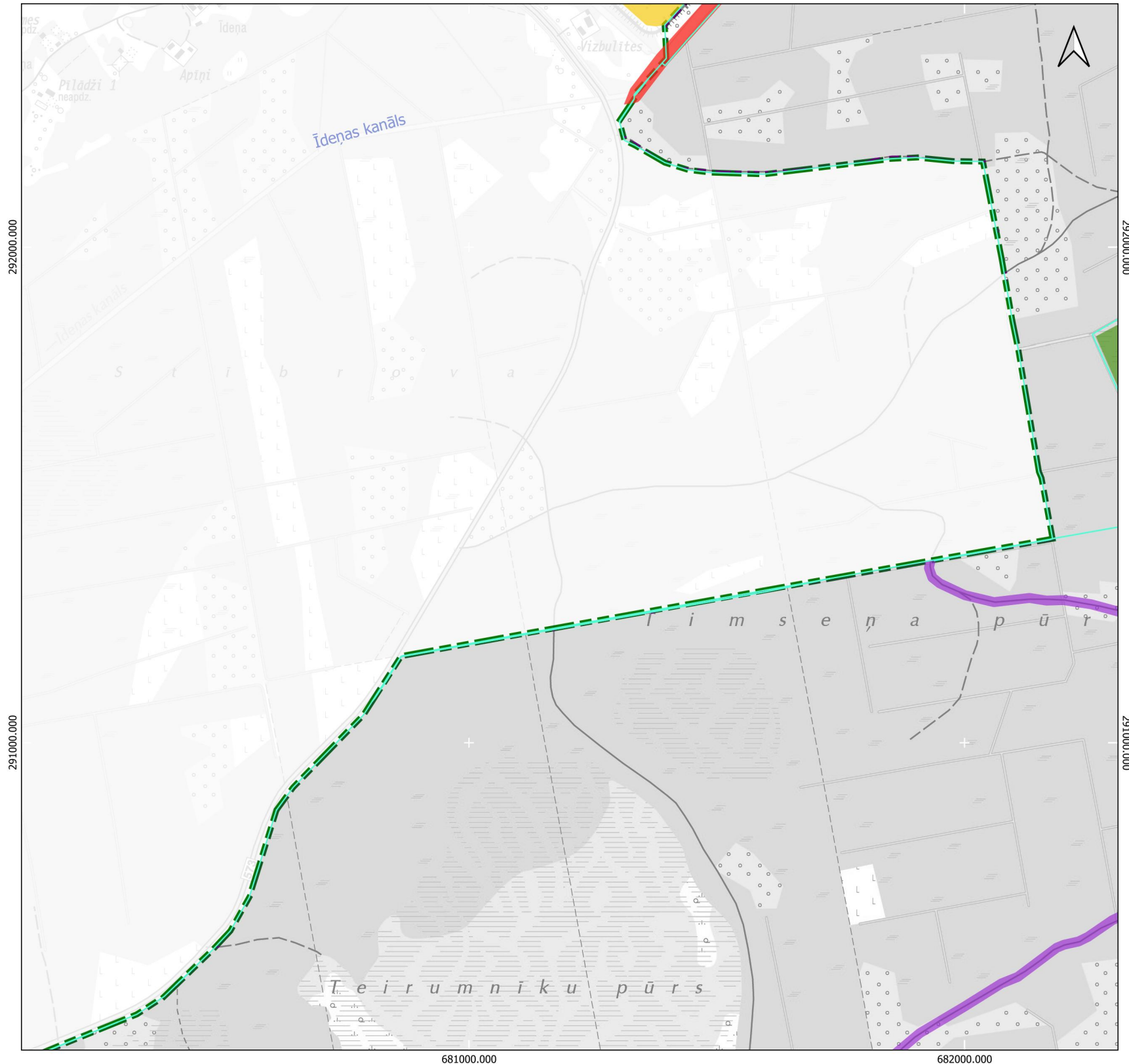
1. teritorijā pieļaujamas antropogēnas hidroloģiskā režīma izmaiņas
2. gultnē pieļaujamas antropogēnas hidroloģiskā režīma izmaiņas
3. atļauta hidrotehniskā būvniecība un esošās hidrotehniskās būves uzturēšana
4. teritorijā jāuztur esošais hidroloģiskais režīms un jāuztur meliorācijas sistēmas izmantojot videi draudzīgus, neinvazīvus hidrotehniskos pasākumus
5. drīkst apsaimniekot un veikt darbus atbilstoši 2010. gada 3. augusta MK noteikumiem Nr.714, atkarībā no plānotajiem darbiem tie jāveic vai nu izmantojot roku darbu, vai mazgabarīta tehniku (piemēram vidējas klases ekskavatorus), kas rada iespējami mazāko ietekmi uz dabu, zemsedes bojājumiem (veidojot iespējami šaurākās atbērtnes joslas). Upju gultņu tīrīšanai, ja iespējams, ieteicams izmantot peldošas gultnes tīrīšanas iekārtas, atbilstoši upes šķēršņiem
6. nav nepieciešams veikt uzturēšanas darbus meliorācijas sistēmās / Ieteicams veicināt dabiskā hidroloģiskā režīma atjaunošanos
7. nav nepieciešams veikt uzturēšanas darbus gultnē / Ieteicams veicināt dabiskā hidroloģiskā režīma atjaunošanos un gultnes dabiskošanos
8. jālikvidē meliorācijas sistēmas, lai mazinātu strauju ūdens noteci no teritorijas (tajā skaitā medņa riesta teritorijas)
9. jālikvidē ūdenstece un jāaizber gultne visā garumā
10. atļauta dambja hidrotehniskā būvniecība un esošās hidrotehniskās būves uzturēšana
11. dambji, kuru uzturēšanai nepieciešams ekonomiskais pamatojums un ietekmes uz dabas vērtībām izvērtējums
12. zivju dīķu uzturēšana

-  zemes vienību robeža
-  Dabas lieguma "Lubāna mitrājs" robeža

Karte sagatavota izmantojot:
 - Latvijas Ģeotelpiskās informācijas aģentūras Topogrāfiskā karte 1: 10 000 (3.-4. cikls);
 - Dabas aizsardzības pārvaldes dabas datu pārvaldes sistēmas OZOLS dati;
 - Dabas aizsardzības plāna izstrādei piesaistīto ekspertu noteiktie dabas vērtību apsaimniekošanas pasākumi.

Karte sagatavota LKS-92 koordinātu sistēmā







Apzīmējumi

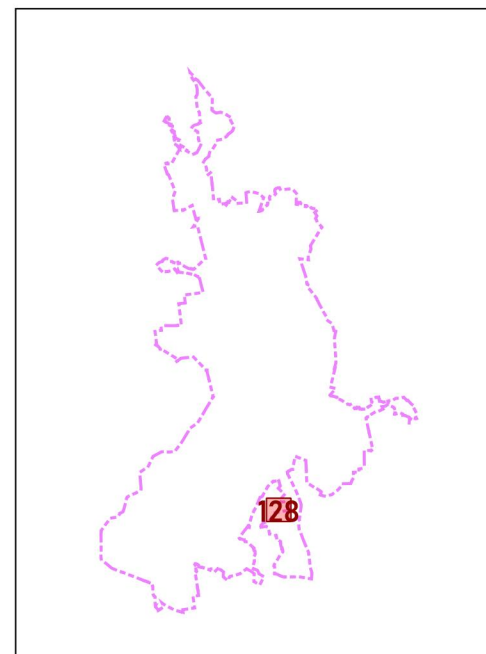
Meliorācijas sistēmu aps. pasākumu grupas

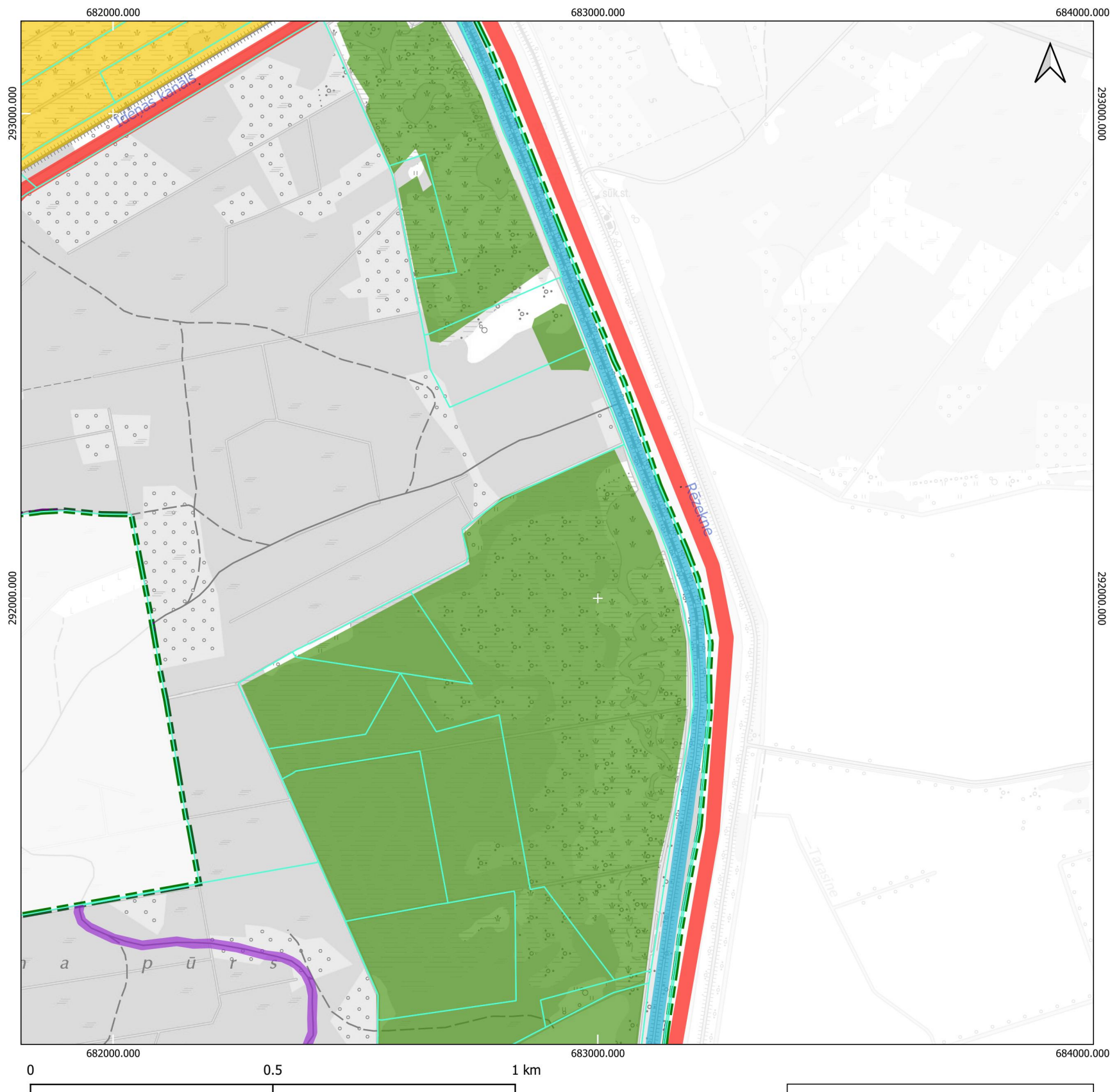
1. teritorijā pieļaujamas antropogēnas hidroloģiskā režīma izmaiņas
2. gultnē pieļaujamas antropogēnas hidroloģiskā režīma izmaiņas
3. atļauta hidrotehniskā būvniecība un esošās hidrotehniskās būves uzturēšana
4. teritorijā jāuztur esošais hidroloģiskais režīms un jāuztur meliorācijas sistēmas izmantojot videi draudzīgus, neinvazīvus hidrotehniskos pasākumus
5. drīkst apsaimniekot un veikt darbus atbilstoši 2010. gada 3. augusta MK noteikumiem Nr.714, atkarībā no plānotajiem darbiem tie jāveic vai nu izmantojot roku darbu, vai mazgabarīta tehniku (piemēram vidējas klases ekskavatorus), kas rada iespējami mazāko ietekmi uz dabu, zemsedzes bojājumiem (veidojot iespējami šaurākas atbērtnes joslas). Upju gultņu tīrīšanai, ja iespējams, ieteicams izmantot peldošas gultnes tīrīšanas iekārtas, atbilstoši upes šķērsprofilam
6. nav nepieciešams veikt uzturēšanas darbus meliorācijas sistēmās / Ieteicams veicināt dabiskā hidroloģiskā režīma atjaunošanos
7. nav nepieciešams veikt uzturēšanas darbus gultnē / Ieteicams veicināt dabiskā hidroloģiskā režīma atjaunošanos un gultnes dabiskošanos
8. jālikvidē meliorācijas sistēmas, lai mazinātu strauju ūdens noteci no teritorijas (tajā skaitā medņa riesta teritorijas)
9. jālikvidē ūdenstece un jāaizber gultne visā garumā
10. atļauta dambja hidrotehniskā būvniecība un esošās hidrotehniskās būves uzturēšana
11. dambji, kuru uzturēšanai nepieciešams ekonomiskais pamatojums un ietekmes uz dabas vērtībām izvērtējums
12. zivju dīķu uzturēšana

-  zemes vienību robeža
-  Dabas lieguma "Lubāna mitrājs" robeža

Karte sagatavota izmantojot:
 - Latvijas Ģeotelpiskās informācijas aģentūras Topogrāfiskā karte 1: 10 000 (3.-4. cikls);
 - Dabas aizsardzības pārvaldes dabas datu pārvaldes sistēmas OZOLS dati;
 - Dabas aizsardzības plāna izstrādei piesaistīto ekspertu noteiktie dabas vērtību apsaimniekošanas pasākumi.

Karte sagatavota LKS-92 koordinātu sistēmā





Apzīmējumi

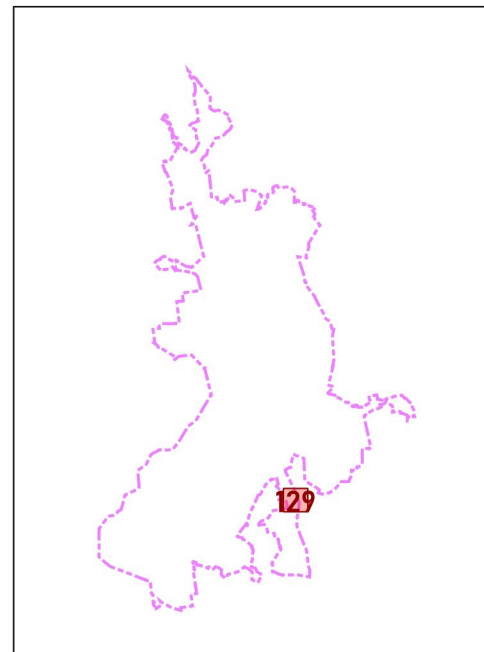
Meliorācijas sistēmu aps. pasākumu grupas

1. teritorijā pieļaujamas antropogēnas hidroloģiskā režīma izmaiņas
2. gultnē pieļaujamas antropogēnas hidroloģiskā režīma izmaiņas
3. atļauta hidrotehniskā būvniecība un esošās hidrotehniskās būves uzturēšana
4. teritorijā jāuztur esošais hidroloģiskais režīms un jāuztur meliorācijas sistēmas izmantojot videi draudzīgus, neinvazīvus hidrotehniskos pasākumus
5. drīkst apsaimniekot un veikt darbus atbilstoši 2010. gada 3. augusta MK noteikumiem Nr.714, atkarībā no plānotajiem darbiem tie jāveic vai nu izmantojot roku darbu, vai mazgabarīta tehniku (piemēram vidējas klases ekskavatorus), kas rada iespējami mazāko ietekmi uz dabu, zemsedes bojājumiem (veidojot iespējami šaurākas atbērtnes joslas). Upju gultņu tīrīšanai, ja iespējams, ieteicams izmantot peldošas gultnes tīrīšanas iekārtas, atbilstoši upes šķērsprofilam
6. nav nepieciešams veikt uzturēšanas darbus meliorācijas sistēmās / Ieteicams veicināt dabiskā hidroloģiskā režīma atjaunošanos
7. nav nepieciešams veikt uzturēšanas darbus gultnē / Ieteicams veicināt dabiskā hidroloģiskā režīma atjaunošanos un gultnes dabiskošanos
8. jālikvidē meliorācijas sistēmas, lai mazinātu strauju ūdens noteci no teritorijas (tajā skaitā medņa riesta teritorijas)
9. jālikvidē ūdenstece un jāaizber gultne visā garumā
10. atļauta dambja hidrotehniskā būvniecība un esošās hidrotehniskās būves uzturēšana
11. dambji, kuru uzturēšanai nepieciešams ekonomiskais pamatojums un ietekmes uz dabas vērtībām izvērtējums
12. zivju dīķu uzturēšana

- zemes vienību robeža
- Dabas lieguma "Lubāna mitrājs" robeža

Karte sagatavota izmantojot:
 - Latvijas Ģeotelpiskās informācijas aģentūras Topogrāfiskā karte 1: 10 000 (3.-4. cikls);
 - Dabas aizsardzības pārvaldes dabas datu pārvaldes sistēmas OZOLS dati;
 - Dabas aizsardzības plāna izstrādei piesaistīto ekspertu noteiktie dabas vērtību apsaimniekošanas pasākumi.

Karte sagatavota LKS-92 koordinātu sistēmā







Apzīmējumi

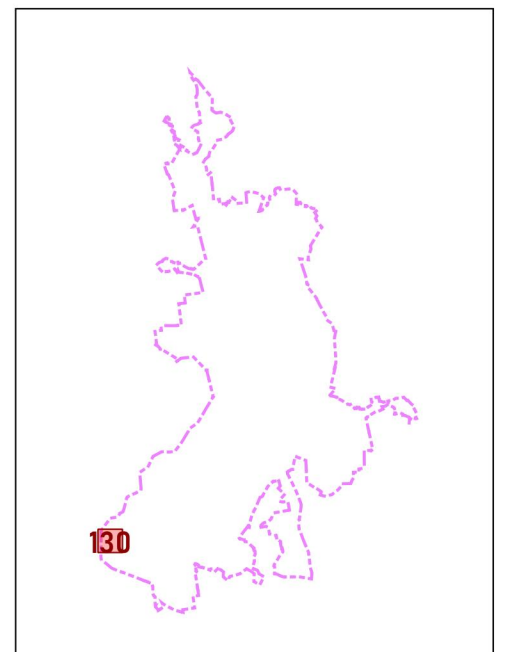
Meliorācijas sistēmu aps. pasākumu grupas

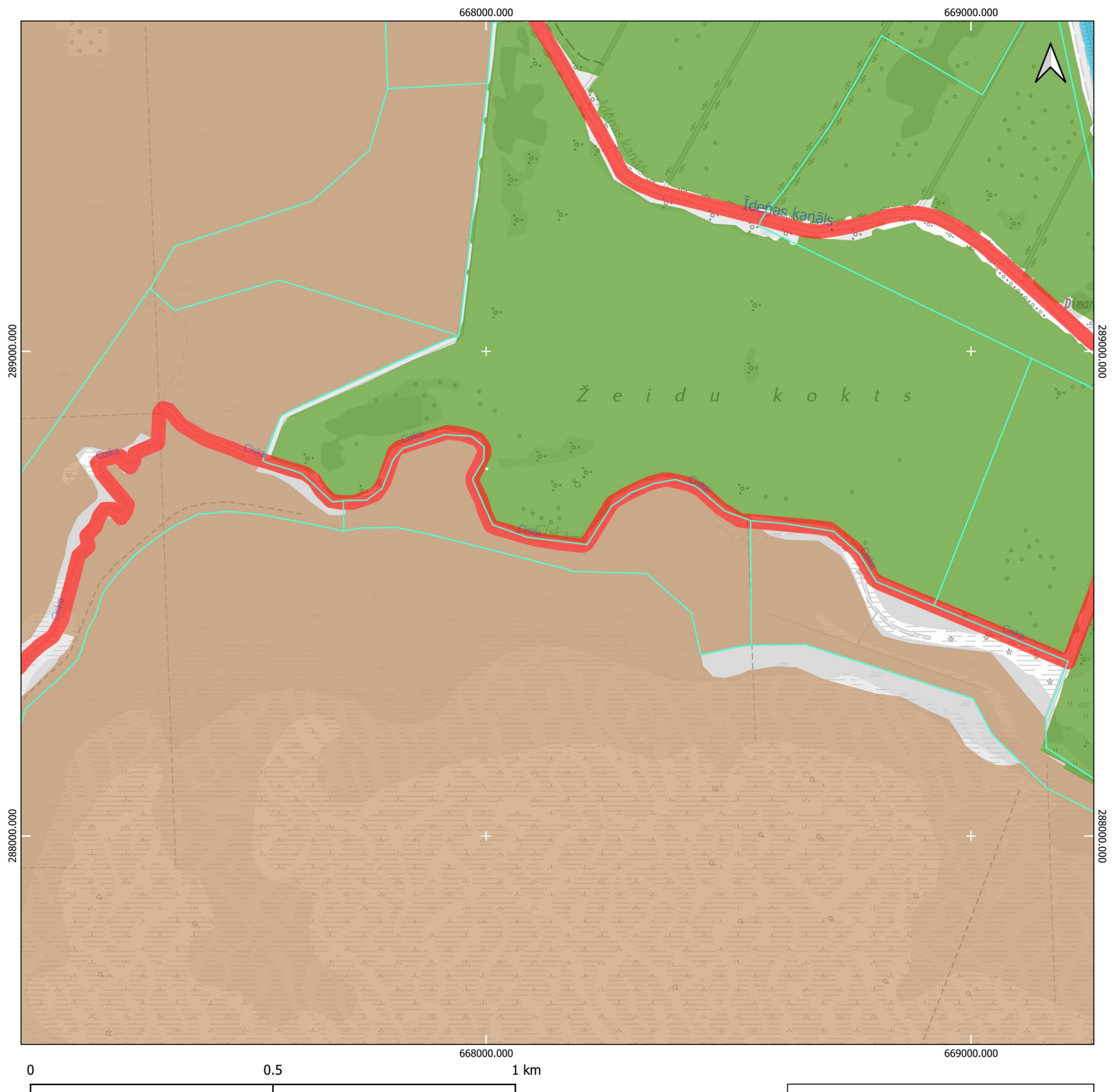
1. teritorijā pieļaujamas antropogēnas hidroloģiskā režīma izmaiņas
2. gultnē pieļaujamas antropogēnas hidroloģiskā režīma izmaiņas
3. atļauta hidrotehniskā būvniecība un esošās hidrotehniskās būves uzturēšana
4. teritorijā jāuztur esošais hidroloģiskais režīms un jāuztur meliorācijas sistēmas izmantojot videi draudzīgus, neinvazīvus hidrotehniskos pasākumus
5. drīkst apsaimniekot un veikt darbus atbilstoši 2010. gada 3. augusta MK noteikumiem Nr.714, atkarībā no plānotajiem darbiem tie jāveic vai nu izmantojot roku darbu, vai mazgabarīta tehniku (piemēram vidējas klases ekskavatorus), kas rada iespējami mazāko ietekmi uz dabu, zemsedzes bojājumiem (veidojot iespējami šaurākās atbērtnes joslas). Upju gultņu tīrīšanai, ja iespējams, ieteicams izmantot peldošas gultnes tīrīšanas iekārtas, atbilstoši upes šķērsprofilam
6. nav nepieciešams veikt uzturēšanas darbus meliorācijas sistēmās / Ieteicams veicināt dabiskā hidroloģiskā režīma atjaunošanos
7. nav nepieciešams veikt uzturēšanas darbus gultnē / Ieteicams veicināt dabiskā hidroloģiskā režīma atjaunošanos un gultnes dabiskošanos
8. jālikvidē meliorācijas sistēmas, lai mazinātu strauju ūdens noteci no teritorijas (tajā skaitā medņa riesta teritorijas)
9. jālikvidē ūdenstece un jāaizber gultne visā garumā
10. atļauta dambja hidrotehniskā būvniecība un esošās hidrotehniskās būves uzturēšana
11. dambji, kuru uzturēšanai nepieciešams ekonomiskais pamatojums un ietekmes uz dabas vērtībām izvērtējums
12. zivju dīķu uzturēšana

-  zemes vienību robeža
-  Dabas lieguma "Lubāna mitrājs" robeža

Karte sagatavota izmantojot:
 - Latvijas Ģeotelpiskās informācijas aģentūras Topogrāfiskā karte 1: 10 000 (3.-4. cikls);
 - Dabas aizsardzības pārvaldes dabas datu pārvaldes sistēmas OZOLS dati;
 - Dabas aizsardzības plāna izstrādei piesaistīto ekspertu noteiktie dabas vērtību apsaimniekošanas pasākumi.

Karte sagatavota LKS-92 koordinātu sistēmā







Apzīmējumi

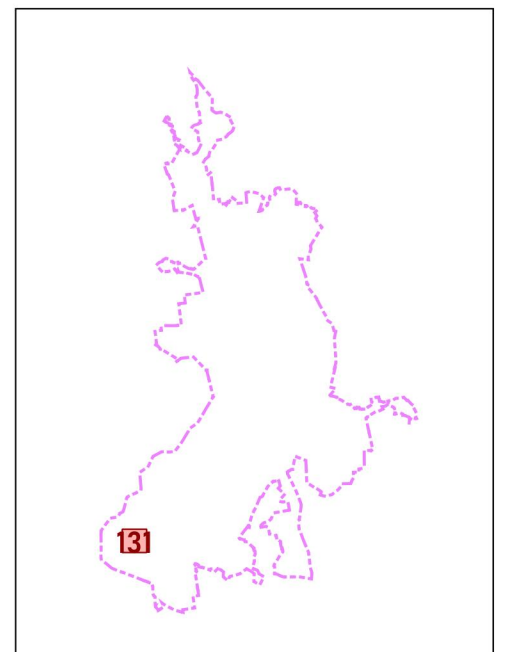
Meliorācijas sistēmu aps. pasākumu grupas

1. teritorijā pieļaujamas antropogēnas hidroloģiskā režīma izmaiņas
2. gultnē pieļaujamas antropogēnas hidroloģiskā režīma izmaiņas
3. atļauta hidrotehniskā būvniecība un esošās hidrotehniskās būves uzturēšana
4. teritorijā jāuztur esošais hidroloģiskais režīms un jāuztur meliorācijas sistēmas izmantojot videi draudzīgus, neinvazīvus hidrotehniskos pasākumus
5. drīkst apsaimniekot un veikt darbus atbilstoši 2010. gada 3. augusta MK noteikumiem Nr.714, atkarībā no plānotajiem darbiem tie jāveic vai nu izmantojot roku darbu, vai mazgabarīta tehniku (piemēram vidējas klases ekskavatorus), kas rada iespējami mazāko ietekmi uz dabu, zemesdzīvniekiem (veidojot iespējami šaurākas atbērtnes joslas). Upju gultņu tīrīšanai, ja iespējams, ieteicams izmantot peldošas gultnes tīrīšanas iekārtas, atbilstoši upes šķērsprofilam
6. nav nepieciešams veikt uzturēšanas darbus meliorācijas sistēmās / Ieteicams veicināt dabiskā hidroloģiskā režīma atjaunošanos
7. nav nepieciešams veikt uzturēšanas darbus gultnē / Ieteicams veicināt dabiskā hidroloģiskā režīma atjaunošanos un gultnes dabisko šķēršļu atjaunošanos
8. jālikvidē meliorācijas sistēmas, lai mazinātu strauju ūdens noteci no teritorijas (tajā skaitā medņa riesta teritorijas)
9. jālikvidē ūdenstece un jāaizber gultne visā garumā
10. atļauta dambja hidrotehniskā būvniecība un esošās hidrotehniskās būves uzturēšana
11. dambji, kuru uzturēšanai nepieciešams ekonomiskais pamatojums un ietekmes uz dabas vērtībām izvērtējums
12. zivju dīķu uzturēšana

-  zemes vienību robeža
-  Dabaszemes robeža "Lubāna mitrājs" robeža

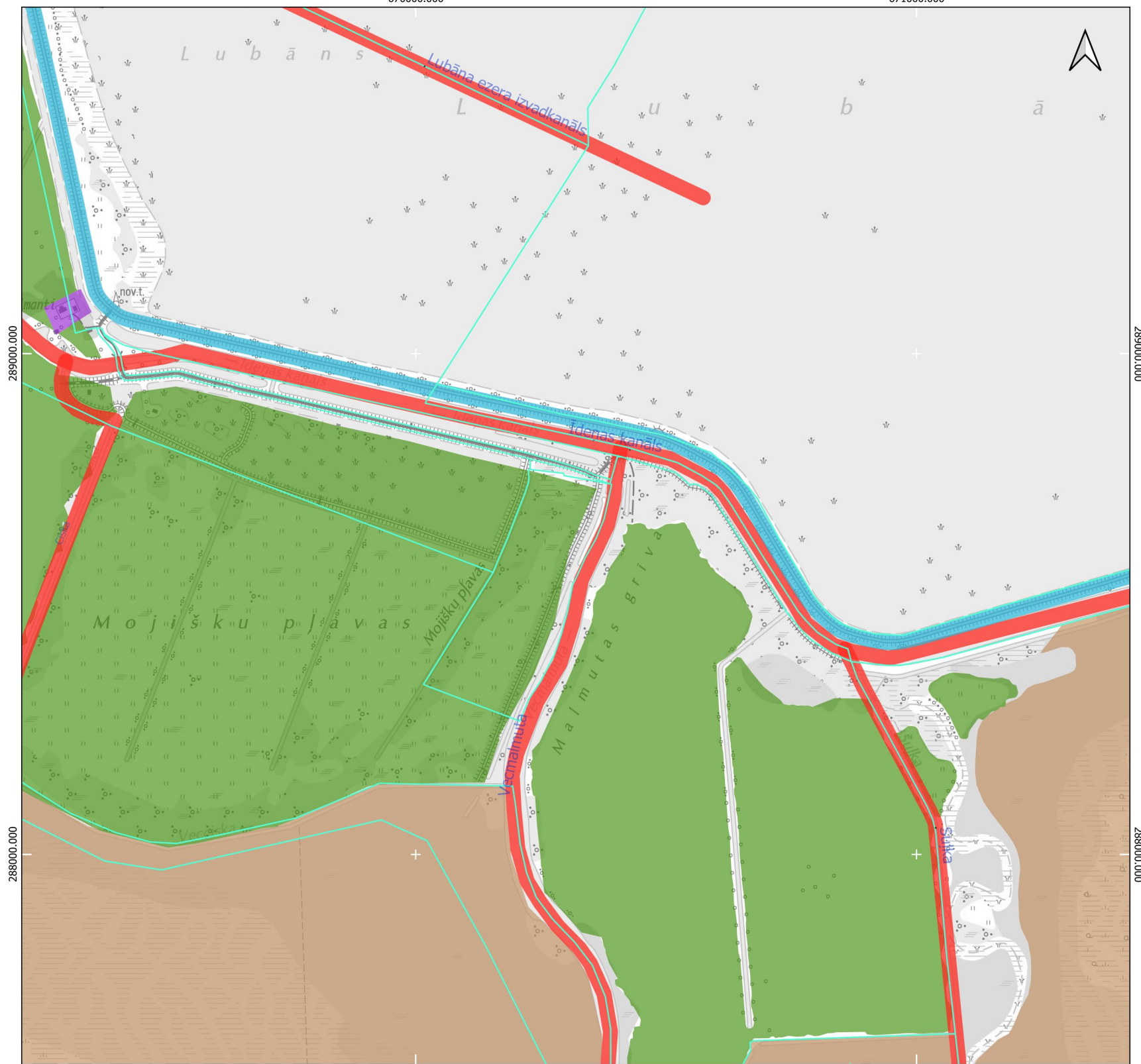
Karte sagatavota izmantojot:
 - Latvijas Ģeotelpiskās informācijas aģentūras Topogrāfiskā karte 1: 10 000 (3.-4. cikls);
 - Dabas aizsardzības pārvaldes dabas datu pārvaldes sistēmas OZOLS dati;
 - Dabas aizsardzības plāna izstrādei piesaistīto ekspertu noteiktie dabas vērtību apsaimniekošanas pasākumi.

Karte sagatavota LKS-92 koordinātu sistēmā



670000.000

671000.000



670000.000



671000.000

0 0.5 1 km

Apzīmējumi

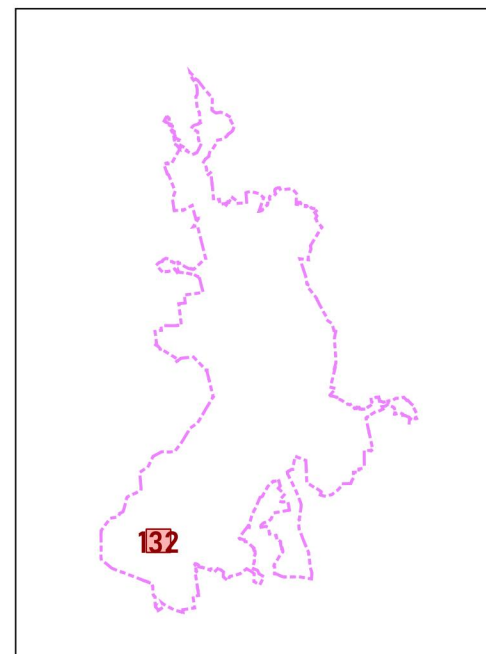
Meliorācijas sistēmu aps. pasākumu grupas

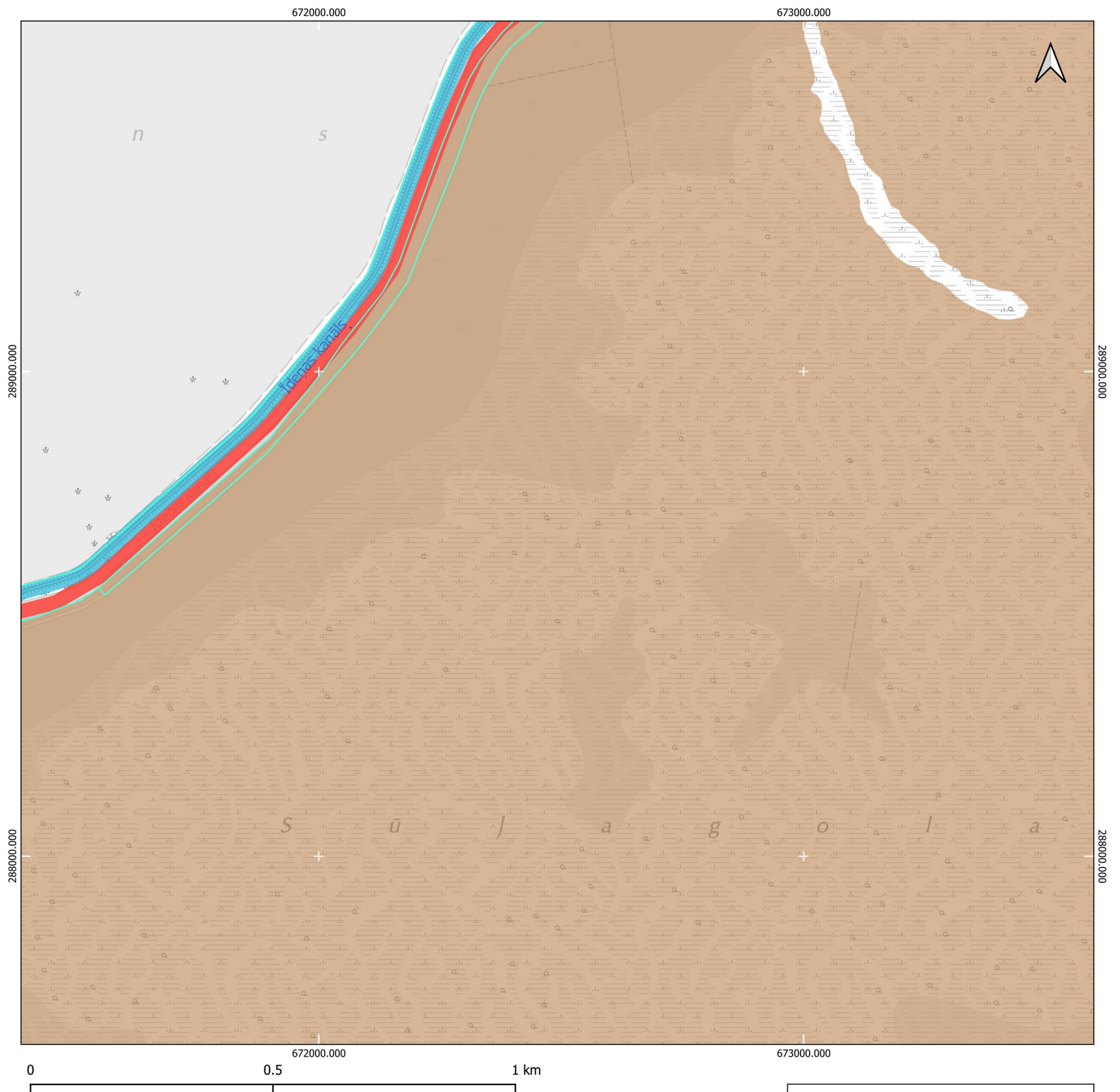
1. teritorijā pieļaujamas antropogēnas hidroloģiskā režīma izmaiņas
2. gultnē pieļaujamas antropogēnas hidroloģiskā režīma izmaiņas
3. atļauta hidrotehniskā būvniecība un esošās hidrotehniskās būves uzturēšana
4. teritorijā jāuztur esošais hidroloģiskais režīms un jāuztur meliorācijas sistēmas izmantojot videi draudzīgus, neinvazīvus hidrotehniskos pasākumus
5. drīkst apsaimniekot un veikt darbus atbilstoši 2010. gada 3. augusta MK noteikumiem Nr.714, atkarībā no plānotajiem darbiem tie jāveic vai nu izmantojot roku darbu, vai mazgabarīta tehniku (piemēram vidējas klases ekskavatorus), kas rada iespējami mazāko ietekmi uz dabu, zemsedes bojājumiem (veidojot iespējami šaurākas atbērtnes joslas). Upju gultņu tīrīšanai, ja iespējams, ieteicams izmantot peldošas gultnes tīrīšanas iekārtas, atbilstoši upes šķērsprofilam
6. nav nepieciešams veikt uzturēšanas darbus meliorācijas sistēmās / Ieteicams veicināt dabiskā hidroloģiskā režīma atjaunošanos
7. nav nepieciešams veikt uzturēšanas darbus gultnē / Ieteicams veicināt dabiskā hidroloģiskā režīma atjaunošanos un gultnes dabiskošanos
8. jālikvidē meliorācijas sistēmas, lai mazinātu strauju ūdens noteci no teritorijas (tajā skaitā medņa riesta teritorijas)
9. jālikvidē ūdenstece un jāaizber gultne visā garumā
10. atļauta dambja hidrotehniskā būvniecība un esošās hidrotehniskās būves uzturēšana
11. dambji, kuru uzturēšanai nepieciešams ekonomiskais pamatojums un ietekmes uz dabas vērtībām izvērtējums
12. zivju dīķu uzturēšana

-  zemes vienību robeža
-  Dabas lieguma "Lubāna mitrājs" robeža

Karte sagatavota izmantojot:
 - Latvijas Ģeotelpiskās informācijas aģentūras Topogrāfiskā karte 1: 10 000 (3.-4. cikls);
 - Dabas aizsardzības pārvaldes dabas datu pārvaldes sistēmas OZOLS dati;
 - Dabas aizsardzības plāna izstrādei piesaistīto ekspertu noteiktie dabas vērtību apsaimniekošanas pasākumi.

Karte sagatavota LKS-92 koordinātu sistēmā







Apzīmējumi

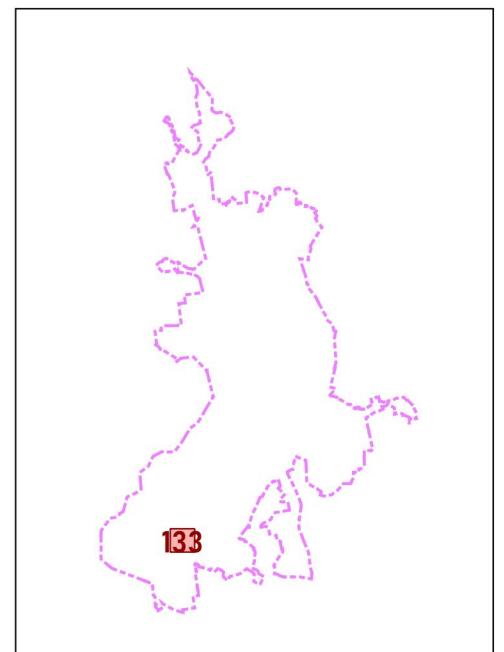
Meliorācijas sistēmu aps. pasākumu grupas

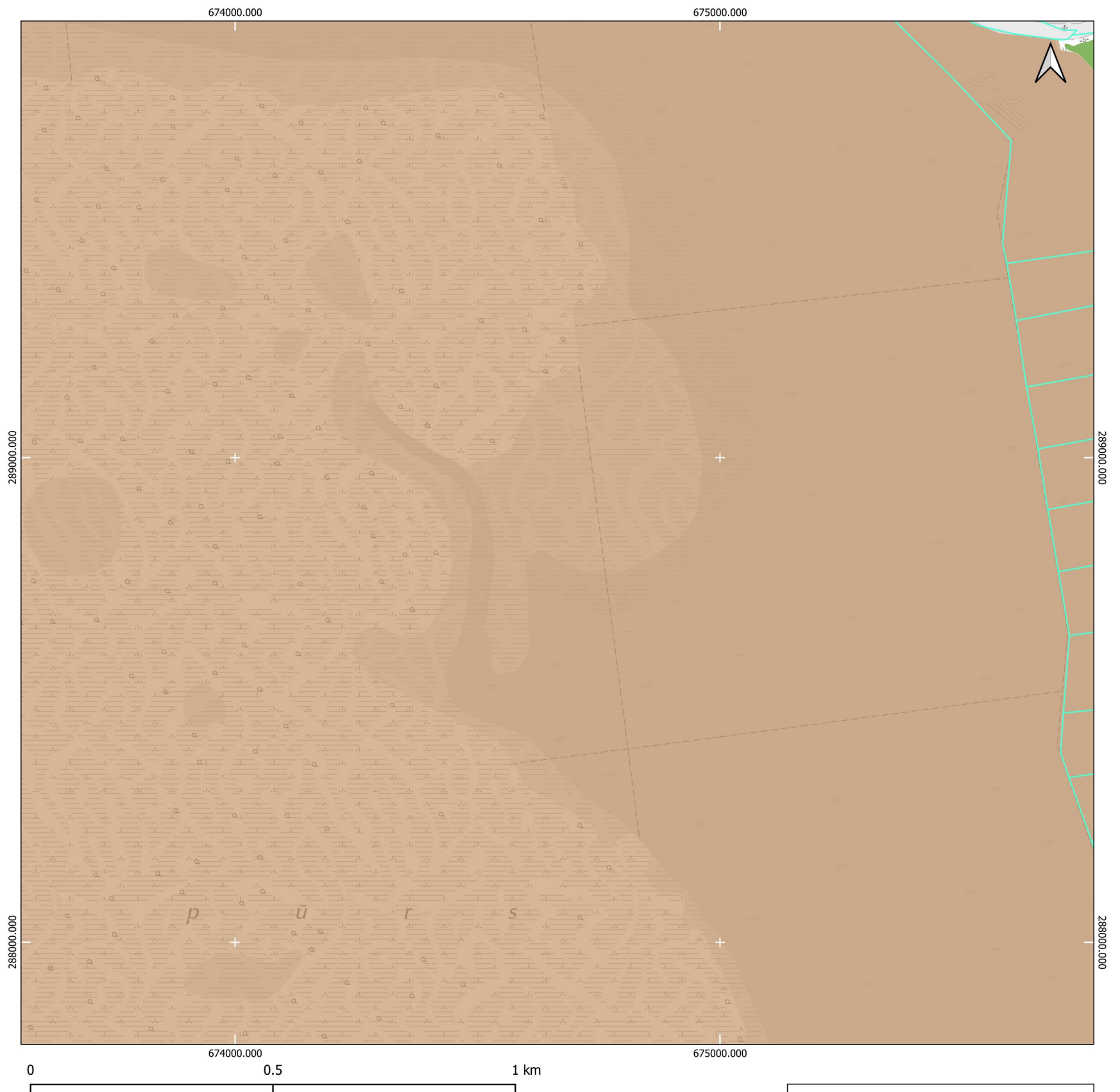
1. teritorijā pieļaujamas antropogēnas hidroloģiskā režīma izmaiņas
2. gultnē pieļaujamas antropogēnas hidroloģiskā režīma izmaiņas
3. atļauta hidrotehniskā būvniecība un esošās hidrotehniskās būves uzturēšana
4. teritorijā jāuztur esošais hidroloģiskais režīms un jāuztur meliorācijas sistēmas izmantojot videi draudzīgus, neinvazīvus hidrotehniskos pasākumus
5. drīkst apsaimniekot un veikt darbus atbilstoši 2010. gada 3. augusta MK noteikumiem Nr.714, atkarībā no plānotajiem darbiem tie jāveic vai nu izmantojot roku darbu, vai mazgabarīta tehniku (piemēram vidējas klases ekskavatorus), kas rada iespējami mazāko ietekmi uz dabu, zemsedes bojājumiem (veidojot iespējami šaurākās atbērtnes joslas). Upju gultņu tīrīšanai, ja iespējams, ieteicams izmantot peldošas gultnes tīrīšanas iekārtas, atbilstoši upes šķēršņiem
6. nav nepieciešams veikt uzturēšanas darbus meliorācijas sistēmās / Ieteicams veicināt dabiskā hidroloģiskā režīma atjaunošanos
7. nav nepieciešams veikt uzturēšanas darbus gultnē / Ieteicams veicināt dabiskā hidroloģiskā režīma atjaunošanos un gultnes dabisko šosanos
8. jālikvidē meliorācijas sistēmas, lai mazinātu strauju ūdens noteci no teritorijas (tajā skaitā medņa riesta teritorijas)
9. jālikvidē ūdenstece un jāaizber gultne visā garumā
10. atļauta dambja hidrotehniskā būvniecība un esošās hidrotehniskās būves uzturēšana
11. dambji, kuru uzturēšanai nepieciešams ekonomiskais pamatojums un ietekmes uz dabas vērtībām izvērtējums
12. zivju dīķu uzturēšana

-  zemes vienību robeža
-  Dabas lieguma "Lubāna mitrājs" robeža

Karte sagatavota izmantojot:
 - Latvijas Ģeotelpiskās informācijas aģentūras Topogrāfiskā karte 1: 10 000 (3.-4. cikls);
 - Dabas aizsardzības pārvaldes dabas datu pārvaldes sistēmas OZOLS dati;
 - Dabas aizsardzības plāna izstrādei piesaistīto ekspertu noteiktie dabas vērtību apsaimniekošanas pasākumi.

Karte sagatavota LKS-92 koordinātu sistēmā







Apzīmējumi

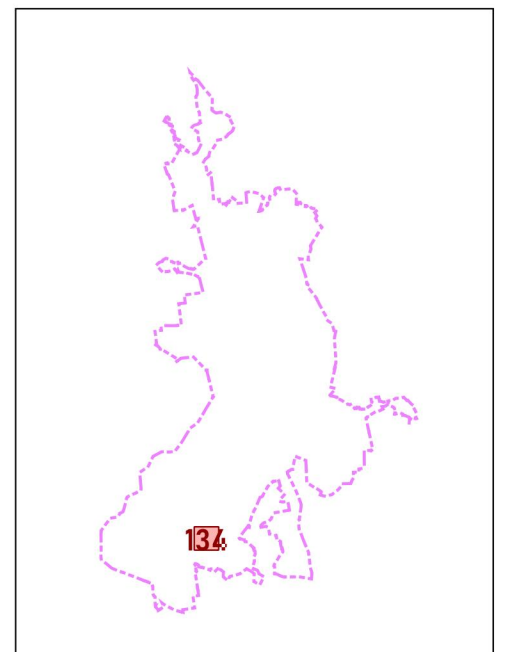
Meliorācijas sistēmu aps. pasākumu grupas

1. teritorijā pieļaujamas antropogēnas hidroloģiskā režīma izmaiņas
2. gultnē pieļaujamas antropogēnas hidroloģiskā režīma izmaiņas
3. atļauta hidrotehniskā būvniecība un esošās hidrotehniskās būves uzturēšana
4. teritorijā jāuztur esošais hidroloģiskais režīms un jāuztur meliorācijas sistēmas izmantojot videi draudzīgus, neinvazīvus hidrotehniskos pasākumus
5. drīkst apsaimniekot un veikt darbus atbilstoši 2010. gada 3. augusta MK noteikumiem Nr.714, atkarībā no plānotajiem darbiem tie jāveic vai nu izmantojot roku darbu, vai mazgabarīta tehniku (piemēram vidējas klases ekskavatorus), kas rada iespējami mazāko ietekmi uz dabu, zemsedes bojājumiem (veidojot iespējami šaurākas atbērtnes joslas). Upju gultņu tīrīšanai, ja iespējams, ieteicams izmantot peldošas gultnes tīrīšanas iekārtas, atbilstoši upes šķērsprofilam
6. nav nepieciešams veikt uzturēšanas darbus meliorācijas sistēmās / Ieteicams veicināt dabiskā hidroloģiskā režīma atjaunošanos
7. nav nepieciešams veikt uzturēšanas darbus gultnē / Ieteicams veicināt dabiskā hidroloģiskā režīma atjaunošanos un gultnes dabiskošanos
8. jālikvidē meliorācijas sistēmas, lai mazinātu strauju ūdens noteci no teritorijas (tajā skaitā medņa riesta teritorijas)
9. jālikvidē ūdenstece un jāaizber gultne visā garumā
10. atļauta dambja hidrotehniskā būvniecība un esošās hidrotehniskās būves uzturēšana
11. dambji, kuru uzturēšanai nepieciešams ekonomiskais pamatojums un ietekmes uz dabas vērtībām izvērtējums
12. zivju dīķu uzturēšana

-  zemes vienību robeža
-  Dabas lieguma "Lubāna mitrājs" robeža

Karte sagatavota izmantojot:
 - Latvijas Ģeotelpiskās informācijas aģentūras Topogrāfiskā karte 1: 10 000 (3.-4. cikls);
 - Dabas aizsardzības pārvaldes dabas datu pārvaldes sistēmas OZOLS dati;
 - Dabas aizsardzības plāna izstrādei piesaistīto ekspertu noteiktie dabas vērtību apsaimniekošanas pasākumi.

Karte sagatavota LKS-92 koordinātu sistēmā







Apzīmējumi

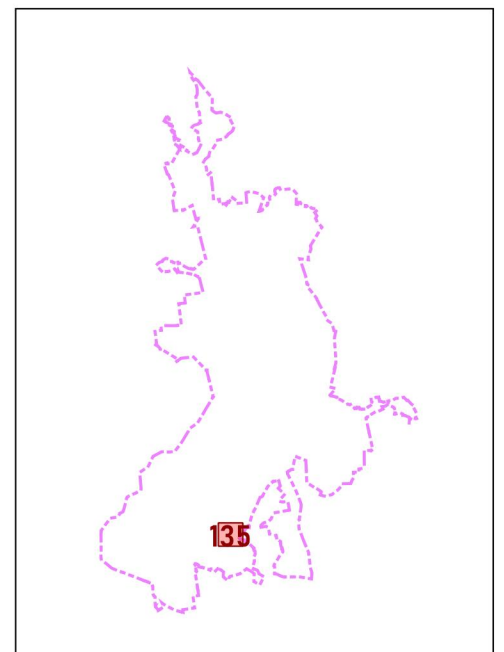
Meliorācijas sistēmu aps. pasākumu grupas

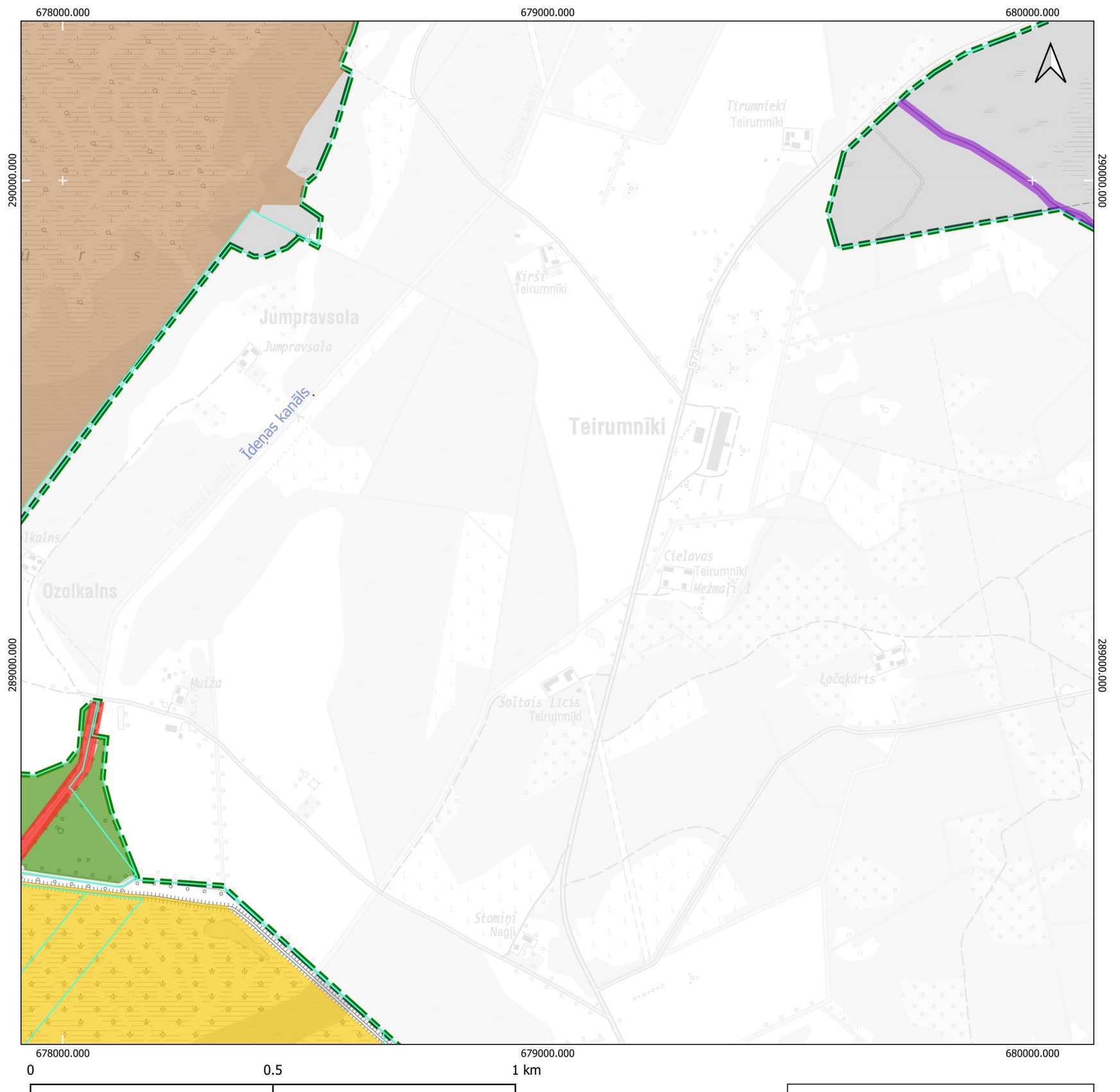
1. teritorijā pieļaujamas antropogēnas hidroloģiskā režīma izmaiņas
2. gultnē pieļaujamas antropogēnas hidroloģiskā režīma izmaiņas
3. atļauta hidrotehniskā būvniecība un esošās hidrotehniskās būves uzturēšana
4. teritorijā jāuztur esošais hidroloģiskais režīms un jāuztur meliorācijas sistēmas izmantojot videi draudzīgus, neinvazīvus hidrotehniskos pasākumus
5. drīkst apsaimniekot un veikt darbus atbilstoši 2010. gada 3. augusta MK noteikumiem Nr.714, atkarībā no plānotajiem darbiem tie jāveic vai nu izmantojot roku darbu, vai mazgabarīta tehniku (piemēram vidējas klases ekskavatorus), kas rada iespējami mazāko ietekmi uz dabu, zemsedzes bojājumiem (veidojot iespējami šaurākas atbērtnes joslas). Upju gultņu tīrīšanai, ja iespējams, ieteicams izmantot peldošas gultnes tīrīšanas iekārtas, atbilstoši upes šķērsprofilam
6. nav nepieciešams veikt uzturēšanas darbus meliorācijas sistēmās / Ieteicams veicināt dabiskā hidroloģiskā režīma atjaunošanos
7. nav nepieciešams veikt uzturēšanas darbus gultnē / Ieteicams veicināt dabiskā hidroloģiskā režīma atjaunošanos un gultnes dabiskošanos
8. jālikvidē meliorācijas sistēmas, lai mazinātu strauju ūdens noteci no teritorijas (tajā skaitā medņa riesta teritorijas)
9. jālikvidē ūdenstece un jāaizber gultne visā garumā
10. atļauta dambja hidrotehniskā būvniecība un esošās hidrotehniskās būves uzturēšana
11. dambji, kuru uzturēšanai nepieciešams ekonomiskais pamatojums un ietekmes uz dabas vērtībām izvērtējums
12. zivju dīķu uzturēšana

-  zemes vienību robeža
-  Dabas lieguma "Lubāna mitrājs" robeža

Karte sagatavota izmantojot:
 - Latvijas Ģeotelpiskās informācijas aģentūras Topogrāfiskā karte 1: 10 000 (3.-4. cikls);
 - Dabas aizsardzības pārvaldes dabas datu pārvaldes sistēmas OZOLS dati;
 - Dabas aizsardzības plāna izstrādei piesaistīto ekspertu noteiktie dabas vērtību apsaimniekošanas pasākumi.

Karte sagatavota LKS-92 koordinātu sistēmā







Apzīmējumi

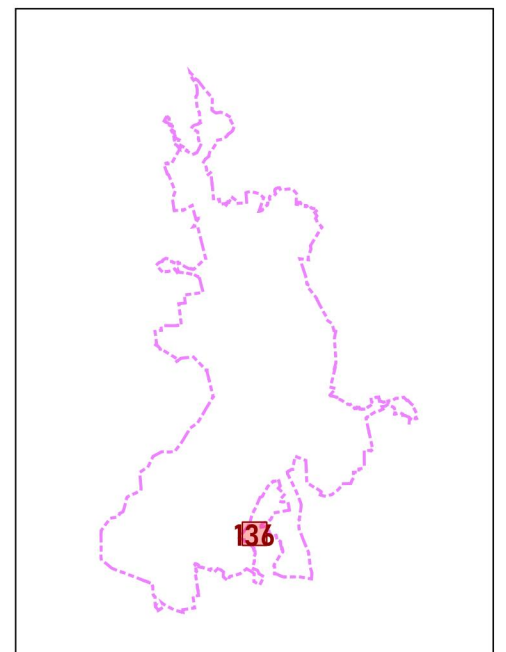
Meliorācijas sistēmu aps. pasākumu grupas

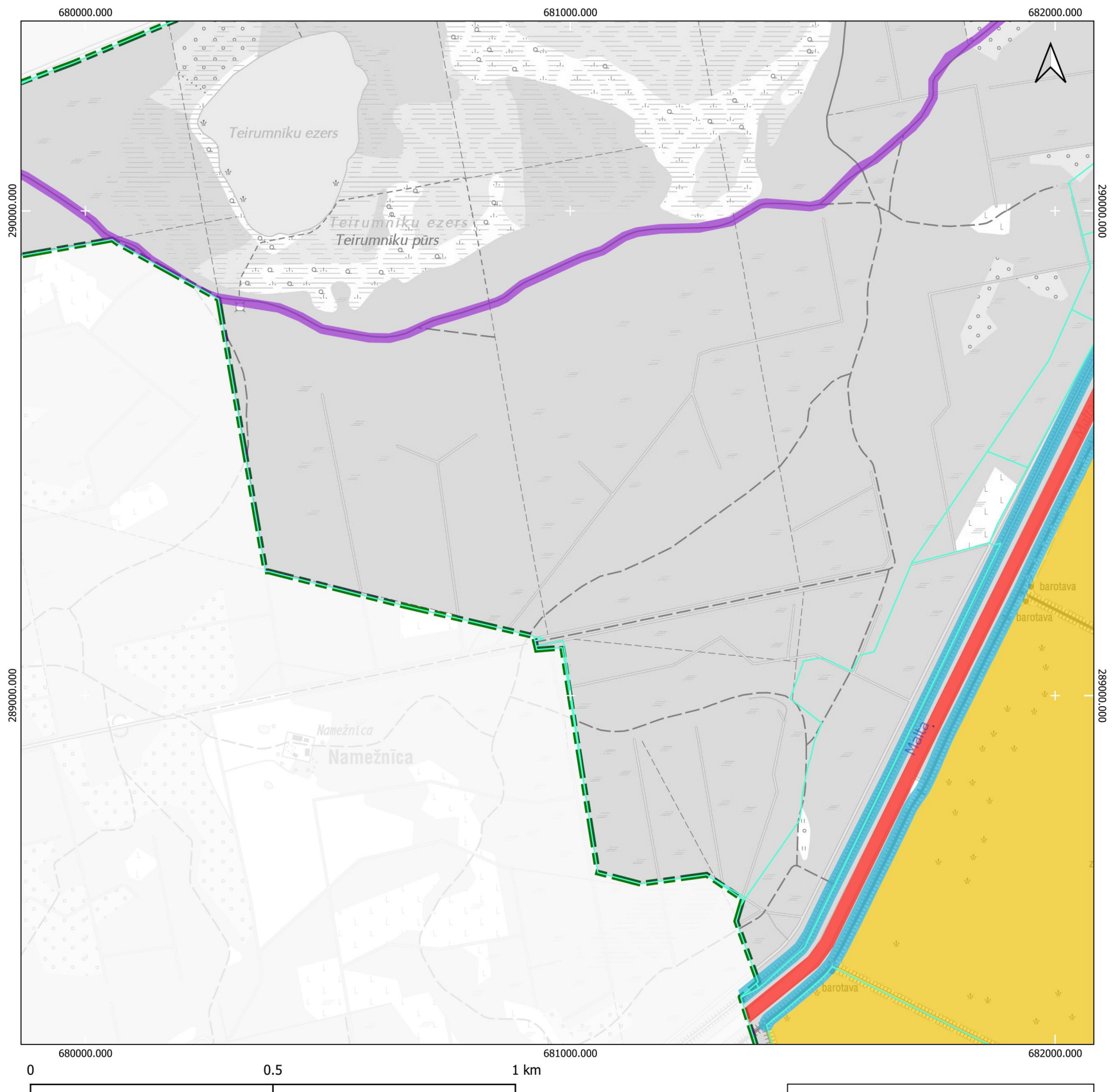
1. teritorijā pieļaujamas antropogēnas hidroloģiskā režīma izmaiņas
2. gultnē pieļaujamas antropogēnas hidroloģiskā režīma izmaiņas
3. atļauta hidrotehniskā būvniecība un esošās hidrotehniskās būves uzturēšana
4. teritorijā jāuztur esošais hidroloģiskais režīms un jāuztur meliorācijas sistēmas izmantojot videi draudzīgus, neinvazīvus hidrotehniskos pasākumus
5. drīkst apsaimniekot un veikt darbus atbilstoši 2010. gada 3. augusta MK noteikumiem Nr.714, atkarībā no plānotajiem darbiem tie jāveic vai nu izmantojot roku darbu, vai mazgabarīta tehniku (piemēram vidējas klases ekskavatorus), kas rada iespējami mazāko ietekmi uz dabu, zemsedzes bojājumiem (veidojot iespējami šaurākās atbērtnes joslas). Upju gultņu tīrīšanai, ja iespējams, ieteicams izmantot peldošas gultnes tīrīšanas iekārtas, atbilstoši upes šķērsprofilam
6. nav nepieciešams veikt uzturēšanas darbus meliorācijas sistēmās / Ieteicams veicināt dabiskā hidroloģiskā režīma atjaunošanos
7. nav nepieciešams veikt uzturēšanas darbus gultnē / Ieteicams veicināt dabiskā hidroloģiskā režīma atjaunošanos un gultnes dabiskošanos
8. jālikvidē meliorācijas sistēmas, lai mazinātu strauju ūdens noteci no teritorijas (tajā skaitā medņa riesta teritorijas)
9. jālikvidē ūdenstece un jāaizber gultne visā garumā
10. atļauta dambja hidrotehniskā būvniecība un esošās hidrotehniskās būves uzturēšana
11. dambji, kuru uzturēšanai nepieciešams ekonomiskais pamatojums un ietekmes uz dabas vērtībām izvērtējums
12. zivju dīķu uzturēšana

-  zemes vienību robeža
-  Dabas lieguma "Lubāna mitrājs" robeža

Karte sagatavota izmantojot:
 - Latvijas Ģeotelpiskās informācijas aģentūras Topogrāfiskā karte 1: 10 000 (3.-4. cikls);
 - Dabas aizsardzības pārvaldes dabas datu pārvaldes sistēmas OZOLS dati;
 - Dabas aizsardzības plāna izstrādei piesaistīto ekspertu noteiktie dabas vērtību apsaimniekošanas pasākumi.

Karte sagatavota LKS-92 koordinātu sistēmā







Apzīmējumi

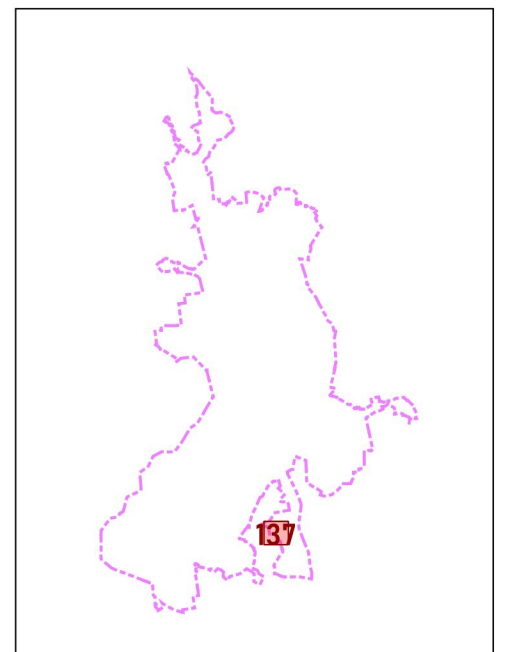
Meliorācijas sistēmu aps. pasākumu grupas

1. teritorijā pieļaujamas antropogēnas hidroloģiskā režīma izmaiņas
2. gultnē pieļaujamas antropogēnas hidroloģiskā režīma izmaiņas
3. atļauta hidrotehniskā būvniecība un esošās hidrotehniskās būves uzturēšana
4. teritorijā jāuztur esošais hidroloģiskais režīms un jāuztur meliorācijas sistēmas izmantojot videi draudzīgus, neinvazīvus hidrotehniskos pasākumus
5. drīkst apsaimniekot un veikt darbus atbilstoši 2010. gada 3. augusta MK noteikumiem Nr.714, atkarībā no plānotajiem darbiem tie jāveic vai nu izmantojot roku darbu, vai mazgabarīta tehniku (piemēram vidējas klases ekskavatorus), kas rada iespējami mazāko ietekmi uz dabu, zemsedzes bojājumiem (veidojot iespējami šaurākās atbērtnes joslas). Upju gultņu tīrīšanai, ja iespējams, ieteicams izmantot peldošas gultnes tīrīšanas iekārtas, atbilstoši upes šķērsprofilam
6. nav nepieciešams veikt uzturēšanas darbus meliorācijas sistēmās / Ieteicams veicināt dabiskā hidroloģiskā režīma atjaunošanos
7. nav nepieciešams veikt uzturēšanas darbus gultnē / Ieteicams veicināt dabiskā hidroloģiskā režīma atjaunošanos un gultnes dabiskošanos
8. jālikvidē meliorācijas sistēmas, lai mazinātu strauju ūdens noteci no teritorijas (tajā skaitā medņa riesta teritorijas)
9. jālikvidē ūdenstece un jāaizber gultne visā garumā
10. atļauta dambja hidrotehniskā būvniecība un esošās hidrotehniskās būves uzturēšana
11. dambji, kuru uzturēšanai nepieciešams ekonomiskais pamatojums un ietekmes uz dabas vērtībām izvērtējums
12. zivju dīķu uzturēšana

-  zemes vienību robeža
-  Dabas lieguma "Lubāna mitrājs" robeža

Karte sagatavota izmantojot:
 - Latvijas Ģeotelpiskās informācijas aģentūras Topogrāfiskā karte 1: 10 000 (3.-4. cikls);
 - Dabas aizsardzības pārvaldes dabas datu pārvaldes sistēmas OZOLS dati;
 - Dabas aizsardzības plāna izstrādei piesaistīto ekspertu noteiktie dabas vērtību apsaimniekošanas pasākumi.

Karte sagatavota LKS-92 koordinātu sistēmā





Apzīmējumi

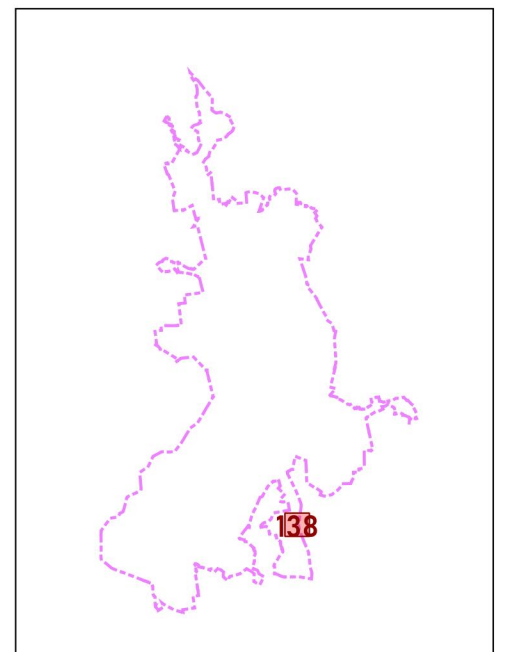
Meliorācijas sistēmu aps. pasākumu grupas

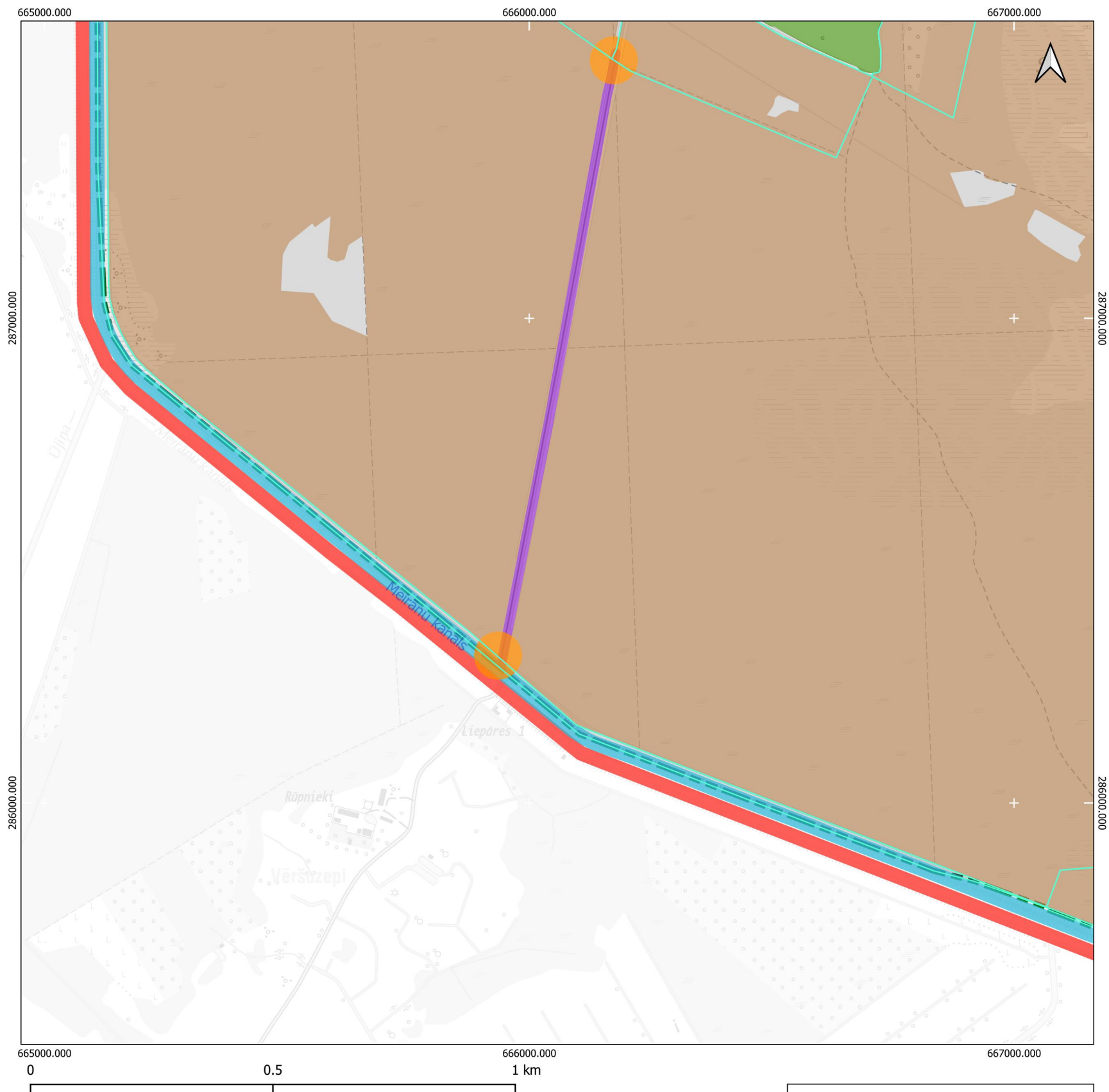
1. teritorijā pieļaujamas antropogēnas hidroloģiskā režīma izmaiņas
2. gultnē pieļaujamas antropogēnas hidroloģiskā režīma izmaiņas
3. atļauta hidrotehniskā būvniecība un esošās hidrotehniskās būves uzturēšana
4. teritorijā jāuztur esošais hidroloģiskais režīms un jāuztur meliorācijas sistēmas izmantojot videi draudzīgus, neinvazīvus hidrotehniskos pasākumus
5. drīkst apsaimniekot un veikt darbus atbilstoši 2010. gada 3. augusta MK noteikumiem Nr.714, atkarībā no plānotajiem darbiem tie jāveic vai nu izmantojot roku darbu, vai mazgabarīta tehniku (piemēram vidējas klases ekskavatorus), kas rada iespējami mazāko ietekmi uz dabu, zemsedzes bojājumiem (veidojot iespējami šaurākas atbērtnes joslas). Upju gultņu tīrīšanai, ja iespējams, ieteicams izmantot peldošas gultnes tīrīšanas iekārtas, atbilstoši upes šķēršņprofilam
6. nav nepieciešams veikt uzturēšanas darbus meliorācijas sistēmās / Ieteicams veicināt dabiskā hidroloģiskā režīma atjaunošanos
7. nav nepieciešams veikt uzturēšanas darbus gultnē / Ieteicams veicināt dabiskā hidroloģiskā režīma atjaunošanos un gultnes dabiskošanos
8. jālikvidē meliorācijas sistēmas, lai mazinātu strauju ūdens noteci no teritorijas (tajā skaitā medņa riesta teritorijas)
9. jālikvidē ūdenstece un jāaizber gultne visā garumā
10. atļauta dambja hidrotehniskā būvniecība un esošās hidrotehniskās būves uzturēšana
11. dambji, kuru uzturēšanai nepieciešams ekonomiskais pamatojums un ietekmes uz dabas vērtībām izvērtējums
12. zivju dīķu uzturēšana

- zemes vienību robeža
- Dabas lieguma "Lubāna mitrājs" robeža

Karte sagatavota izmantojot:
 - Latvijas Ģeotelpiskās informācijas aģentūras Topogrāfiskā karte 1: 10 000 (3.-4. cikls);
 - Dabas aizsardzības pārvaldes dabas datu pārvaldes sistēmas OZOLS dati;
 - Dabas aizsardzības plāna izstrādei piesaistīto ekspertu noteiktie dabas vērtību apsaimniekošanas pasākumi.

Karte sagatavota LKS-92 koordinātu sistēmā







Apzīmējumi

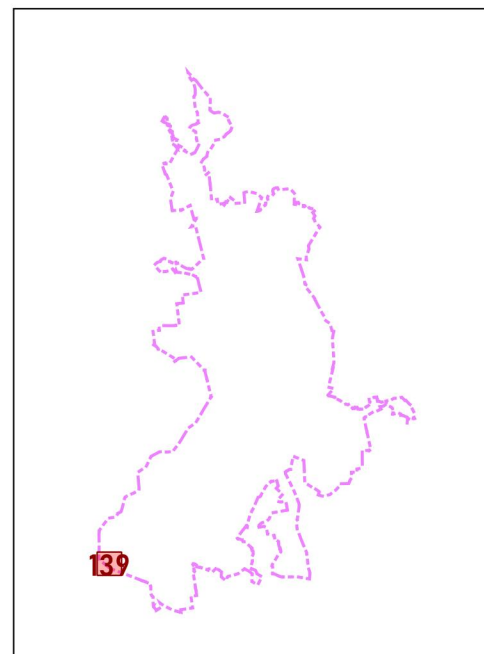
Meliorācijas sistēmu aps. pasākumu grupas

1. teritorijā pieļaujamas antropogēnas hidroloģiskā režīma izmaiņas
2. gultnē pieļaujamas antropogēnas hidroloģiskā režīma izmaiņas
3. atļauta hidrotehniskā būvniecība un esošās hidrotehniskās būves uzturēšana
4. teritorijā jāuztur esošais hidroloģiskais režīms un jāuztur meliorācijas sistēmas izmantojot videi draudzīgus, neinvazīvus hidrotehniskos pasākumus
5. drīkst apsaimniekot un veikt darbus atbilstoši 2010. gada 3. augusta MK noteikumiem Nr.714, atkarībā no plānotajiem darbiem tie jāveic vai nu izmantojot roku darbu, vai mazgabarīta tehniku (piemēram vidējas klases ekskavatorus), kas rada iespējami mazāko ietekmi uz dabu, zemsedes bojājumiem (veidojot iespējami šaurākas atbērtnes joslas). Upju gultņu tīrīšanai, ja iespējams, ieteicams izmantot peldošas gultnes tīrīšanas iekārtas, atbilstoši upes šķēršņoprofilam
6. nav nepieciešams veikt uzturēšanas darbus meliorācijas sistēmās / Ieteicams veicināt dabiskā hidroloģiskā režīma atjaunošanos
7. nav nepieciešams veikt uzturēšanas darbus gultnē / Ieteicams veicināt dabiskā hidroloģiskā režīma atjaunošanos un gultnes dabiskošanos
8. jālikvidē meliorācijas sistēmas, lai mazinātu strauju ūdens noteci no teritorijas (tajā skaitā medņa riesta teritorijas)
9. jālikvidē ūdenstece un jāaizber gultne visā garumā
10. atļauta dambja hidrotehniskā būvniecība un esošās hidrotehniskās būves uzturēšana
11. dambji, kuru uzturēšanai nepieciešams ekonomiskais pamatojums un ietekmes uz dabas vērtībām izvērtējums
12. zivju dīķu uzturēšana

-  zemes vienību robeža
-  Dabas lieguma "Lubāna mitrājs" robeža

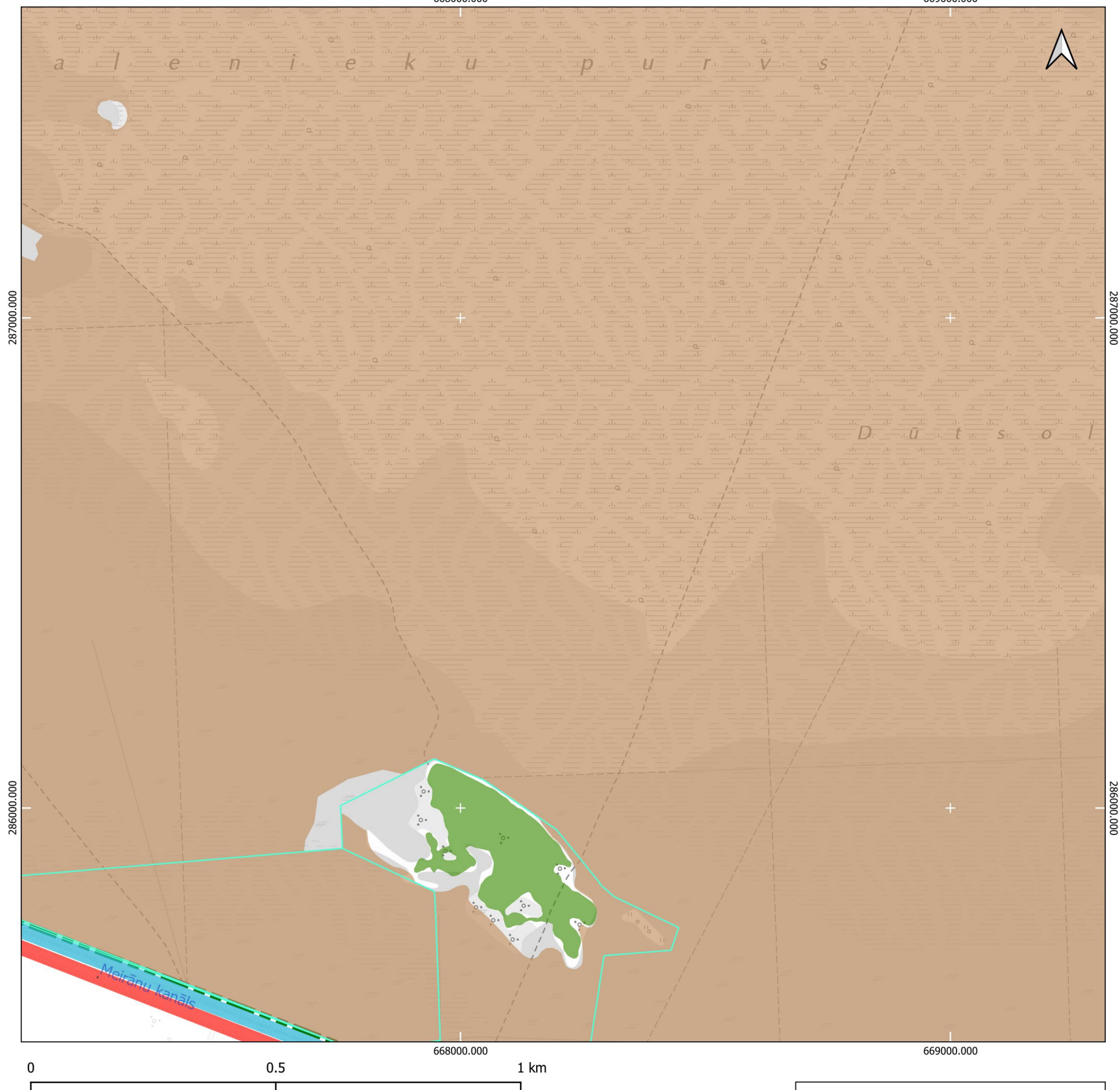
Karte sagatavota izmantojot:
 - Latvijas Ģeotelpiskās informācijas aģentūras Topogrāfiskā karte 1: 10 000 (3.-4. cikls);
 - Dabas aizsardzības pārvaldes dabas datu pārvaldes sistēmas OZOLS dati;
 - Dabas aizsardzības plāna izstrādei piesaistīto ekspertu noteiktie dabas vērtību apsaimniekošanas pasākumi.

Karte sagatavota LKS-92 koordinātu sistēmā



668000.000



669000.000



Apzīmējumi

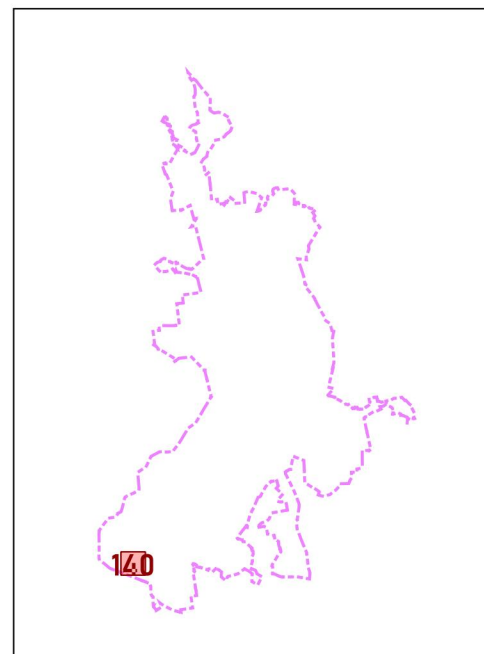
Meliorācijas sistēmu aps. pasākumu grupas

1. teritorijā pieļaujamas antropogēnas hidroloģiskā režīma izmaiņas
2. gultnē pieļaujamas antropogēnas hidroloģiskā režīma izmaiņas
3. atļauta hidrotehniskā būvniecība un esošās hidrotehniskās būves uzturēšana
4. teritorijā jāuztur esošais hidroloģiskais režīms un jāuztur meliorācijas sistēmas izmantojot videi draudzīgus, neinvazīvus hidrotehniskos pasākumus
5. drīkst apsaimniekot un veikt darbus atbilstoši 2010. gada 3. augusta MK noteikumiem Nr.714, atkarībā no plānotajiem darbiem tie jāveic vai nu izmantojot roku darbu, vai mazgabarīta tehniku (piemēram vidējas klases ekskavatorus), kas rada iespējami mazāko ietekmi uz dabu, zemsedes bojājumiem (veidojot iespējami šaurākās atbērtnes joslas). Upju gultņu tīrīšanai, ja iespējams, ieteicams izmantot peldošas gultnes tīrīšanas iekārtas, atbilstoši upes šķērsprofilam
6. nav nepieciešams veikt uzturēšanas darbus meliorācijas sistēmās / Ieteicams veicināt dabiskā hidroloģiskā režīma atjaunošanos
7. nav nepieciešams veikt uzturēšanas darbus gultnē / Ieteicams veicināt dabiskā hidroloģiskā režīma atjaunošanos un gultnes dabiskošanos
8. jālikvidē meliorācijas sistēmas, lai mazinātu strauju ūdens noteci no teritorijas (tajā skaitā medņa riesta teritorijas)
9. jālikvidē ūdenstece un jāaizber gultne visā garumā
10. atļauta dambja hidrotehniskā būvniecība un esošās hidrotehniskās būves uzturēšana
11. dambji, kuru uzturēšanai nepieciešams ekonomiskais pamatojums un ietekmes uz dabas vērtībām izvērtējums
12. zivju dīķu uzturēšana

-  zemes vienību robeža
-  Dabas lieguma "Lubāna mitrājs" robeža

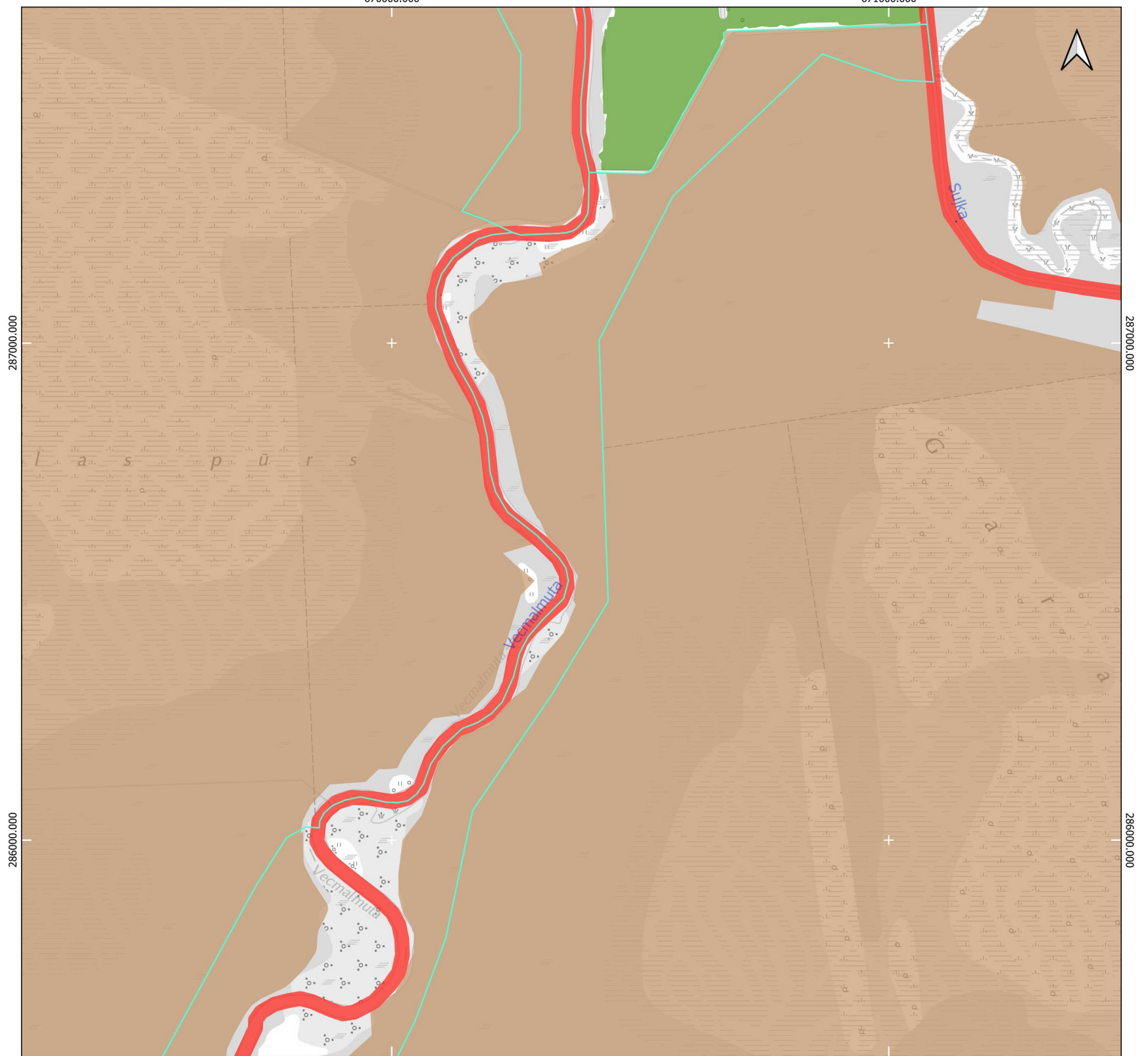
Karte sagatavota izmantojot:
 - Latvijas Ģeotelpiskās informācijas aģentūras Topogrāfiskā karte 1: 10 000 (3.-4. cikls);
 - Dabas aizsardzības pārvaldes dabas datu pārvaldes sistēmas OZOLS dati;
 - Dabas aizsardzības plāna izstrādei piesaistīto ekspertu noteiktie dabas vērtību apsaimniekošanas pasākumi.

Karte sagatavota LKS-92 koordinātu sistēmā



670000.000

671000.000




287000.000

287000.000

286000.000

286000.000



670000.000

671000.000

Apzīmējumi

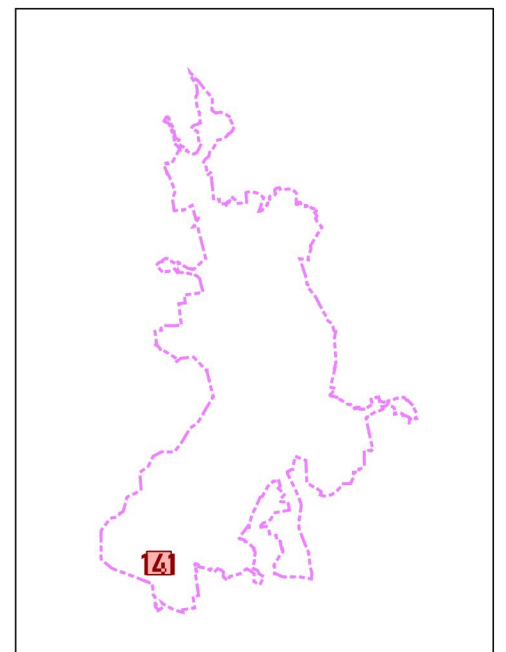
Meliorācijas sistēmu aps. pasākumu grupas

1. teritorijā pieļaujamas antropogēnas hidroloģiskā režīma izmaiņas
2. gultnē pieļaujamas antropogēnas hidroloģiskā režīma izmaiņas
3. atļauta hidrotehniskā būvniecība un esošās hidrotehniskās būves uzturēšana
4. teritorijā jāuztur esošais hidroloģiskais režīms un jāuztur meliorācijas sistēmas izmantojot videi draudzīgus, neinvazīvus hidrotehniskos pasākumus
5. drīkst apsaimniekot un veikt darbus atbilstoši 2010. gada 3. augusta MK noteikumiem Nr.714, atkarībā no plānotajiem darbiem tie jāveic vai nu izmantojot roku darbu, vai mazgabarīta tehniku (piemēram vidējas klases ekskavatorus), kas rada iespējami mazāko ietekmi uz dabu, zemsedes bojājumiem (veidojot iespējami šaurākas atbērtnes joslas). Upju gultņu tīrīšanai, ja iespējams, ieteicams izmantot peldošas gultnes tīrīšanas iekārtas, atbilstoši upes šķēršņprofilam
6. nav nepieciešams veikt uzturēšanas darbus meliorācijas sistēmās / Ieteicams veicināt dabiskā hidroloģiskā režīma atjaunošanos
7. nav nepieciešams veikt uzturēšanas darbus gultnē / Ieteicams veicināt dabiskā hidroloģiskā režīma atjaunošanos un gultnes dabiskošanos
8. jālikvidē meliorācijas sistēmas, lai mazinātu strauju ūdens noteci no teritorijas (tajā skaitā medņa riesta teritorijas)
9. jālikvidē ūdenstece un jāaizber gultne visā garumā
10. atļauta dambja hidrotehniskā būvniecība un esošās hidrotehniskās būves uzturēšana
11. dambji, kuru uzturēšanai nepieciešams ekonomiskais pamatojums un ietekmes uz dabas vērtībām izvērtējums
12. zivju dīķu uzturēšana

- zemes vienību robeža
- Dabas lieguma "Lubāna mitrājs" robeža

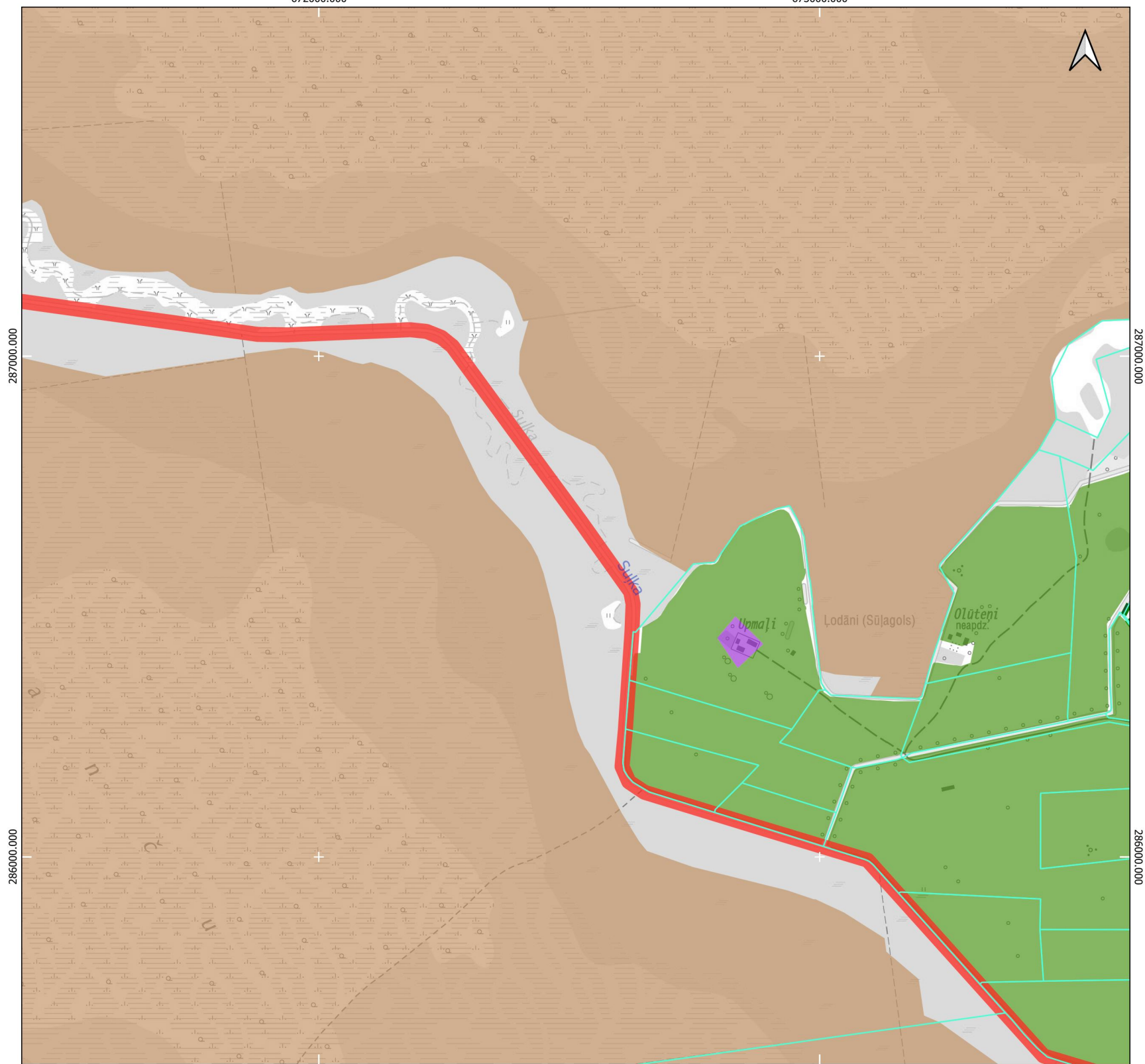
Karte sagatavota izmantojot:
 - Latvijas Ģeotelpiskās informācijas aģentūras Topogrāfiskā karte 1: 10 000 (3.-4. cikls);
 - Dabas aizsardzības pārvaldes dabas datu pārvaldes sistēmas OZOLS dati;
 - Dabas aizsardzības plāna izstrādei piesaistīto ekspertu noteiktie dabas vērtību apsaimniekošanas pasākumi.

Karte sagatavota LKS-92 koordinātu sistēmā



672000.000

673000.000



287000.000

287000.000

286000.000

286000.000

672000.000



673000.000

0 0.5 1 km

Apzīmējumi

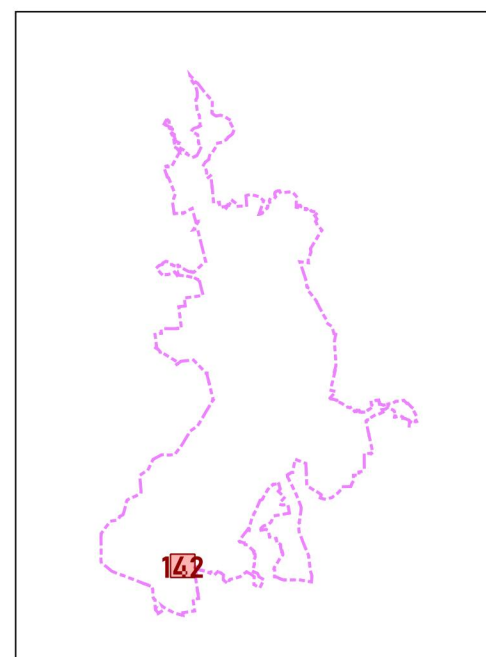
Meliorācijas sistēmu aps. pasākumu grupas

1. teritorijā pieļaujamas antropogēnas hidroloģiskā režīma izmaiņas
2. gultnē pieļaujamas antropogēnas hidroloģiskā režīma izmaiņas
3. atļauta hidrotehniskā būvniecība un esošās hidrotehniskās būves uzturēšana
4. teritorijā jāuztur esošais hidroloģiskais režīms un jāuztur meliorācijas sistēmas izmantojot videi draudzīgus, neinvazīvus hidrotehniskos pasākumus
5. drīkst apsaimniekot un veikt darbus atbilstoši 2010. gada 3. augusta MK noteikumiem Nr.714, atkarībā no plānotajiem darbiem tie jāveic vai nu izmantojot roku darbu, vai mazgabarīta tehniku (piemēram vidējas klases ekskavatorus), kas rada iespējami mazāko ietekmi uz dabu, zemsedes bojājumiem (veidojot iespējami šaurākās atbērtnes joslas). Upju gultņu tīrīšanai, ja iespējams, ieteicams izmantot peldošas gultnes tīrīšanas iekārtas, atbilstoši upes šķērsprofilam
6. nav nepieciešams veikt uzturēšanas darbus meliorācijas sistēmās / Ieteicams veicināt dabiskā hidroloģiskā režīma atjaunošanos
7. nav nepieciešams veikt uzturēšanas darbus gultnē / Ieteicams veicināt dabiskā hidroloģiskā režīma atjaunošanos un gultnes dabiskošanos
8. jālikvidē meliorācijas sistēmas, lai mazinātu strauju ūdens noteci no teritorijas (tajā skaitā medņa riesta teritorijas)
9. jālikvidē ūdenstece un jāaizber gultne visā garumā
10. atļauta dambja hidrotehniskā būvniecība un esošās hidrotehniskās būves uzturēšana
11. dambji, kuru uzturēšanai nepieciešams ekonomiskais pamatojums un ietekmes uz dabas vērtībām izvērtējums
12. zivju dīķu uzturēšana

-  zemes vienību robeža
-  Dabas lieguma "Lubāna mitrājs" robeža

Karte sagatavota izmantojot:
 - Latvijas Ģeotelpiskās informācijas aģentūras Topogrāfiskā karte 1: 10 000 (3.-4. cikls);
 - Dabas aizsardzības pārvaldes dabas datu pārvaldes sistēmas OZOLS dati;
 - Dabas aizsardzības plāna izstrādei piesaistīto ekspertu noteiktie dabas vērtību apsaimniekošanas pasākumi.

Karte sagatavota LKS-92 koordinātu sistēmā







Apzīmējumi

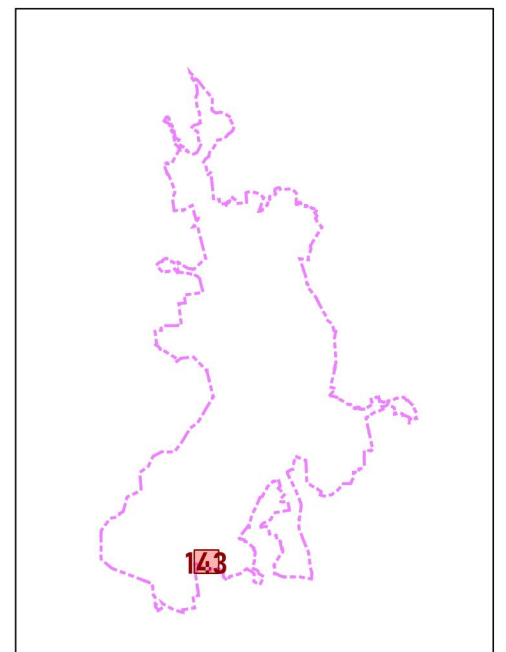
Meliorācijas sistēmu aps. pasākumu grupas

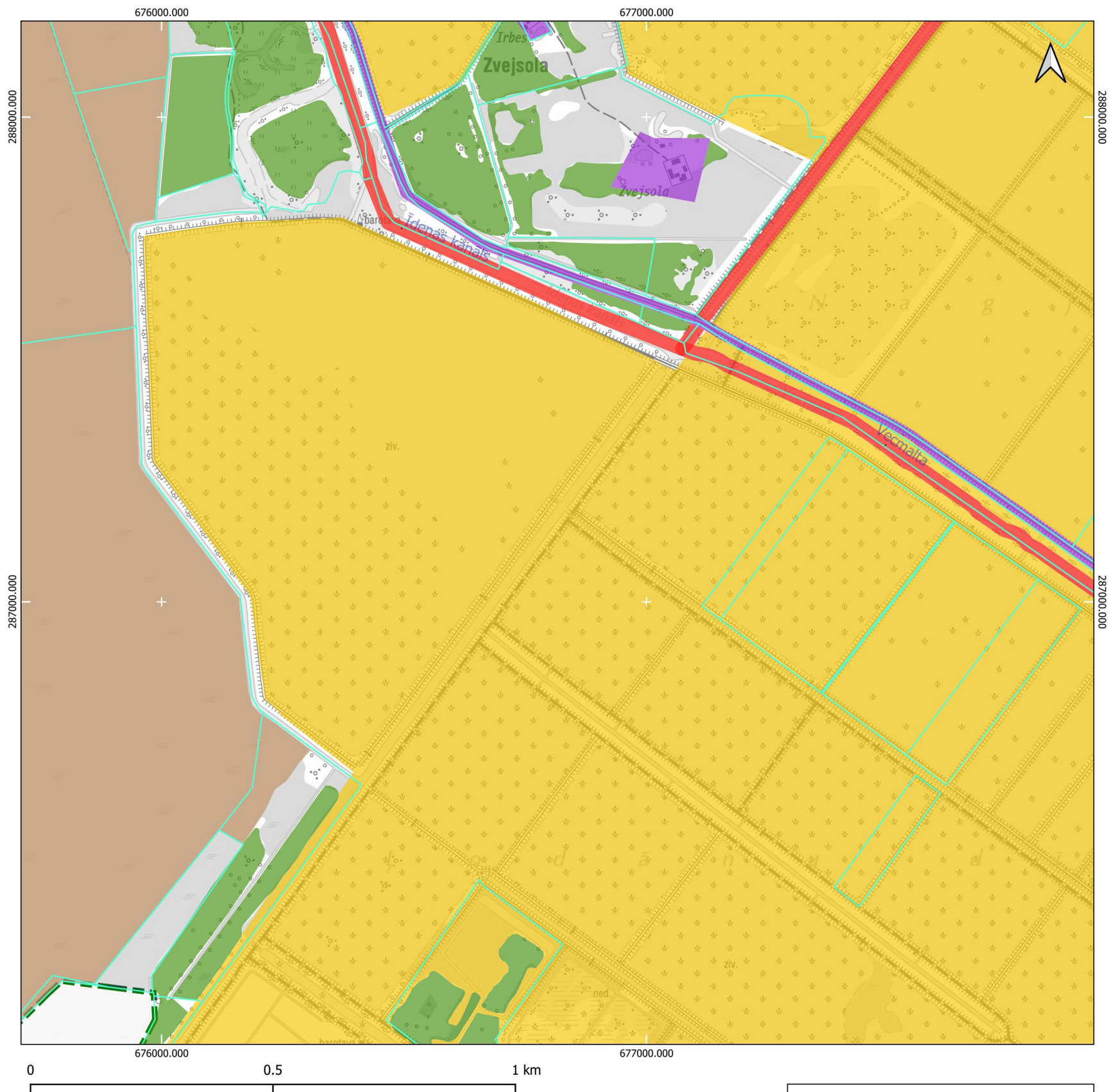
1. teritorijā pieļaujamas antropogēnas hidroloģiskā režīma izmaiņas
2. gultnē pieļaujamas antropogēnas hidroloģiskā režīma izmaiņas
3. atļauta hidrotehniskā būvniecība un esošās hidrotehniskās būves uzturēšana
4. teritorijā jāuztur esošais hidroloģiskais režīms un jāuztur meliorācijas sistēmas izmantojot videi draudzīgus, neinvazīvus hidrotehniskos pasākumus
5. drīkst apsaimniekot un veikt darbus atbilstoši 2010. gada 3. augusta MK noteikumiem Nr.714, atkarībā no plānotajiem darbiem tie jāveic vai nu izmantojot roku darbu, vai mazgabarīta tehniku (piemēram vidējas klases ekskavatorus), kas rada iespējami mazāko ietekmi uz dabu, zemsedzes bojājumiem (veidojot iespējami šaurākās atbērtnes joslas). Upju gultņu tīrīšanai, ja iespējams, ieteicams izmantot peldošas gultnes tīrīšanas iekārtas, atbilstoši upes šķērsprofilam
6. nav nepieciešams veikt uzturēšanas darbus meliorācijas sistēmās / Ieteicams veicināt dabiskā hidroloģiskā režīma atjaunošanos
7. nav nepieciešams veikt uzturēšanas darbus gultnē / Ieteicams veicināt dabiskā hidroloģiskā režīma atjaunošanos un gultnes dabiskošanos
8. jālikvidē meliorācijas sistēmas, lai mazinātu strauju ūdens noteci no teritorijas (tajā skaitā medņa riesta teritorijas)
9. jālikvidē ūdenstece un jāaizber gultne visā garumā
10. atļauta dambja hidrotehniskā būvniecība un esošās hidrotehniskās būves uzturēšana
11. dambji, kuru uzturēšanai nepieciešams ekonomiskais pamatojums un ietekmes uz dabas vērtībām izvērtējums
12. zivju dīķu uzturēšana

-  zemes vienību robeža
-  Dabas lieguma "Lubāna mitrājs" robeža

Karte sagatavota izmantojot:
 - Latvijas Ģeotelpiskās informācijas aģentūras Topogrāfiskā karte 1: 10 000 (3.-4. cikls);
 - Dabas aizsardzības pārvaldes dabas datu pārvaldes sistēmas OZOLS dati;
 - Dabas aizsardzības plāna izstrādei piesaistīto ekspertu noteiktie dabas vērtību apsaimniekošanas pasākumi.

Karte sagatavota LKS-92 koordinātu sistēmā







Apzīmējumi

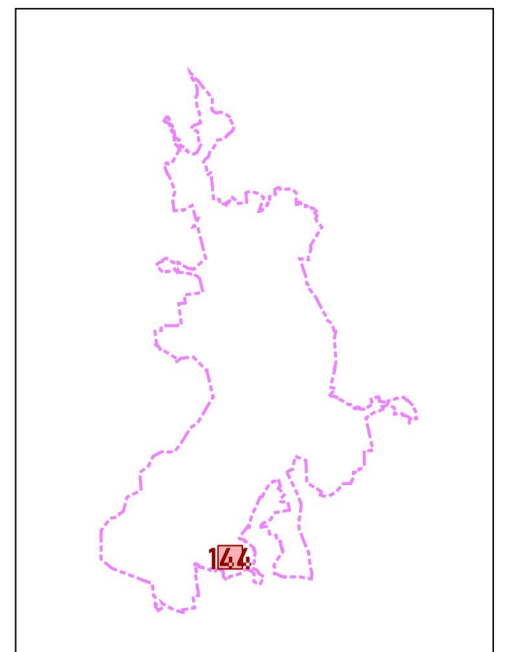
Meliorācijas sistēmu aps. pasākumu grupas

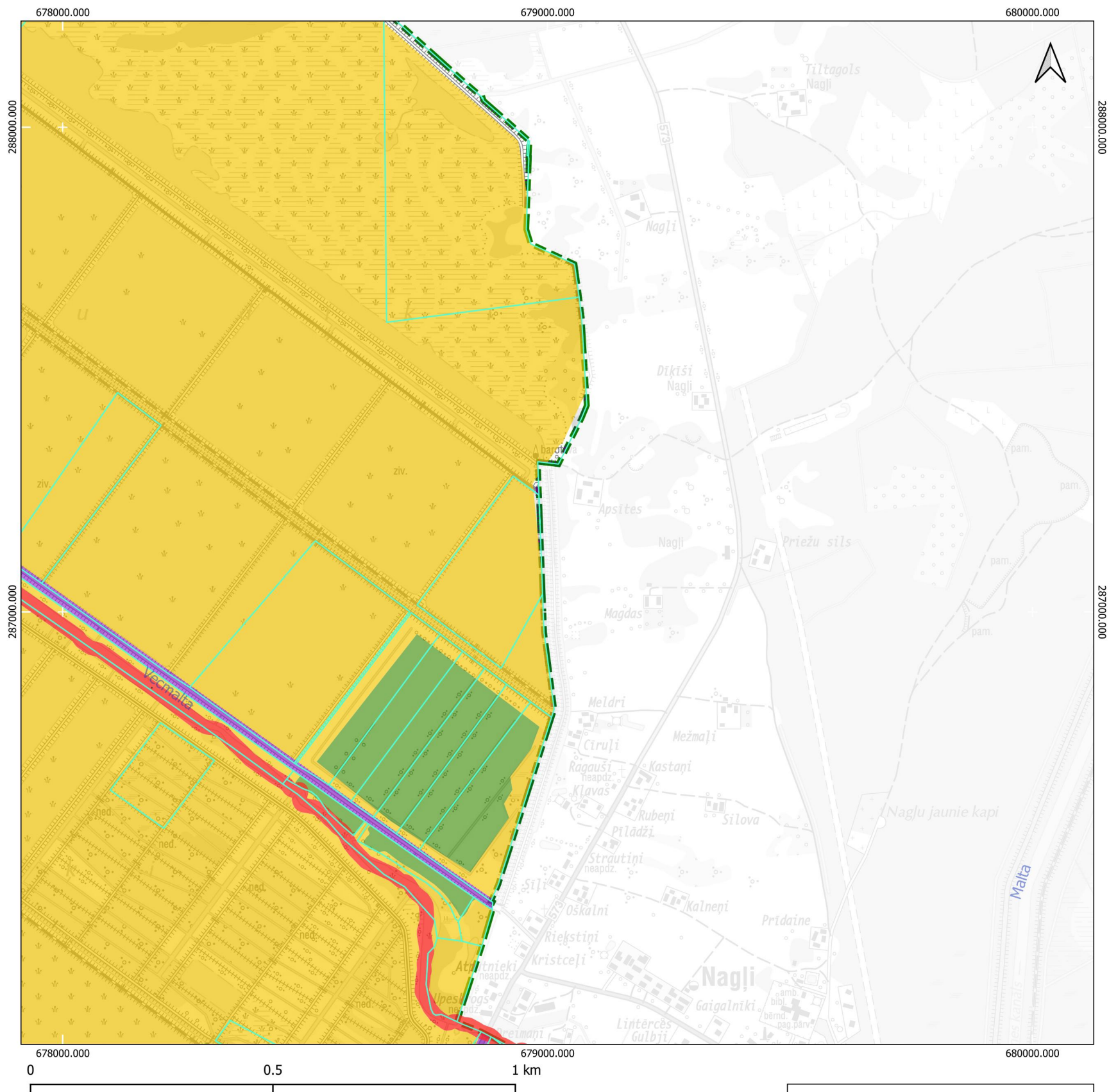
1. teritorijā pieļaujamas antropogēnas hidroloģiskā režīma izmaiņas
2. gultnē pieļaujamas antropogēnas hidroloģiskā režīma izmaiņas
3. atļauta hidrotehniskā būvniecība un esošās hidrotehniskās būves uzturēšana
4. teritorijā jāuztur esošais hidroloģiskais režīms un jāuztur meliorācijas sistēmas izmantojot videi draudzīgus, neinvazīvus hidrotehniskos pasākumus
5. drīkst apsaimniekot un veikt darbus atbilstoši 2010. gada 3. augusta MK noteikumiem Nr.714, atkarībā no plānotajiem darbiem tie jāveic vai nu izmantojot roku darbu, vai mazgabarīta tehniku (piemēram vidējas klases ekskavatorus), kas rada iespējami mazāko ietekmi uz dabu, zemsedes bojājumiem (veidojot iespējami šaurākas atbērtnes joslas). Upju gultņu tīrīšanai, ja iespējams, ieteicams izmantot peldošas gultnes tīrīšanas iekārtas, atbilstoši upes šķērsprofilam
6. nav nepieciešams veikt uzturēšanas darbus meliorācijas sistēmās / Ieteicams veicināt dabiskā hidroloģiskā režīma atjaunošanos
7. nav nepieciešams veikt uzturēšanas darbus gultnē / Ieteicams veicināt dabiskā hidroloģiskā režīma atjaunošanos un gultnes dabiskošanos
8. jālikvidē meliorācijas sistēmas, lai mazinātu strauju ūdens noteci no teritorijas (tajā skaitā medņa riesta teritorijas)
9. jālikvidē ūdenstece un jāaizber gultne visā garumā
10. atļauta dambja hidrotehniskā būvniecība un esošās hidrotehniskās būves uzturēšana
11. dambji, kuru uzturēšanai nepieciešams ekonomiskais pamatojums un ietekmes uz dabas vērtībām izvērtējums
12. zivju dīķu uzturēšana

-  zemes vienību robeža
-  Dabas lieguma "Lubāna mitrājs" robeža

Karte sagatavota izmantojot:
 - Latvijas Ģeotelpiskās informācijas aģentūras Topogrāfiskā karte 1: 10 000 (3.-4. cikls);
 - Dabas aizsardzības pārvaldes dabas datu pārvaldes sistēmas OZOLS dati;
 - Dabas aizsardzības plāna izstrādei piesaistīto ekspertu noteiktie dabas vērtību apsaimniekošanas pasākumi.

Karte sagatavota LKS-92 koordinātu sistēmā





Apzīmējumi

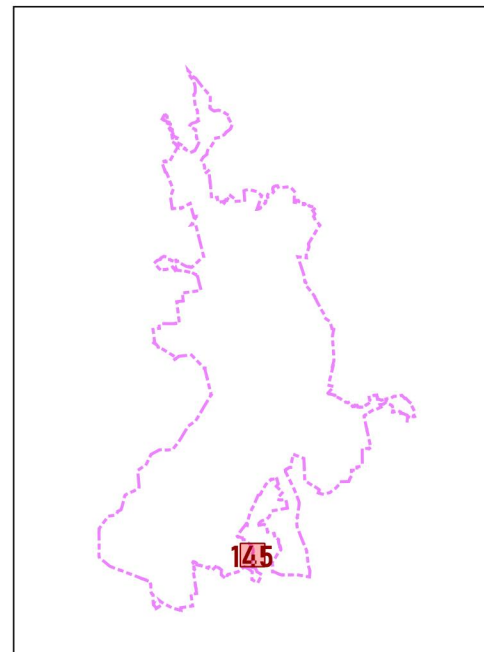
Meliorācijas sistēmu aps. pasākumu grupas

1. teritorijā pieļaujamas antropogēnas hidroloģiskā režīma izmaiņas
2. gultnē pieļaujamas antropogēnas hidroloģiskā režīma izmaiņas
3. atļauta hidrotehniskā būvniecība un esošās hidrotehniskās būves uzturēšana
4. teritorijā jāuztur esošais hidroloģiskais režīms un jāuztur meliorācijas sistēmas izmantojot videi draudzīgus, neinvazīvus hidrotehniskos pasākumus
5. drīkst apsaimniekot un veikt darbus atbilstoši 2010. gada 3. augusta MK noteikumiem Nr.714, atkarībā no plānotajiem darbiem tie jāveic vai nu izmantojot roku darbu, vai mazgabarīta tehniku (piemēram vidējas klases ekskavatorus), kas rada iespējami mazāko ietekmi uz dabu, zemsedes bojājumiem (veidojot iespējami šaurākās atbērtnes joslas). Upju gultņu tīrīšanai, ja iespējams, ieteicams izmantot peldošas gultnes tīrīšanas iekārtas, atbilstoši upes šķērsprofilam
6. nav nepieciešams veikt uzturēšanas darbus meliorācijas sistēmās / Ieteicams veicināt dabiskā hidroloģiskā režīma atjaunošanos
7. nav nepieciešams veikt uzturēšanas darbus gultnē / Ieteicams veicināt dabiskā hidroloģiskā režīma atjaunošanos un gultnes dabisko šanos
8. jālikvidē meliorācijas sistēmas, lai mazinātu strauju ūdens noteci no teritorijas (tajā skaitā medņa riesta teritorijas)
9. jālikvidē ūdenstece un jāaizber gultne visā garumā
10. atļauta dambja hidrotehniskā būvniecība un esošās hidrotehniskās būves uzturēšana
11. dambji, kuru uzturēšanai nepieciešams ekonomiskais pamatojums un ietekmes uz dabas vērtībām izvērtējums
12. zivju dīku uzturēšana

- zemes vienību robeža
- Dabas lieguma "Lubāna mitrājs" robeža

Karte sagatavota izmantojot:
 - Latvijas Ģeotelpiskās informācijas aģentūras Topogrāfiskā karte 1: 10 000 (3.-4. cikls);
 - Dabas aizsardzības pārvaldes dabas datu pārvaldes sistēmas OZOLS dati;
 - Dabas aizsardzības plāna izstrādei piesaistīto ekspertu noteiktie dabas vērtību apsaimniekošanas pasākumi.

Karte sagatavota LKS-92 koordinātu sistēmā



681000.000


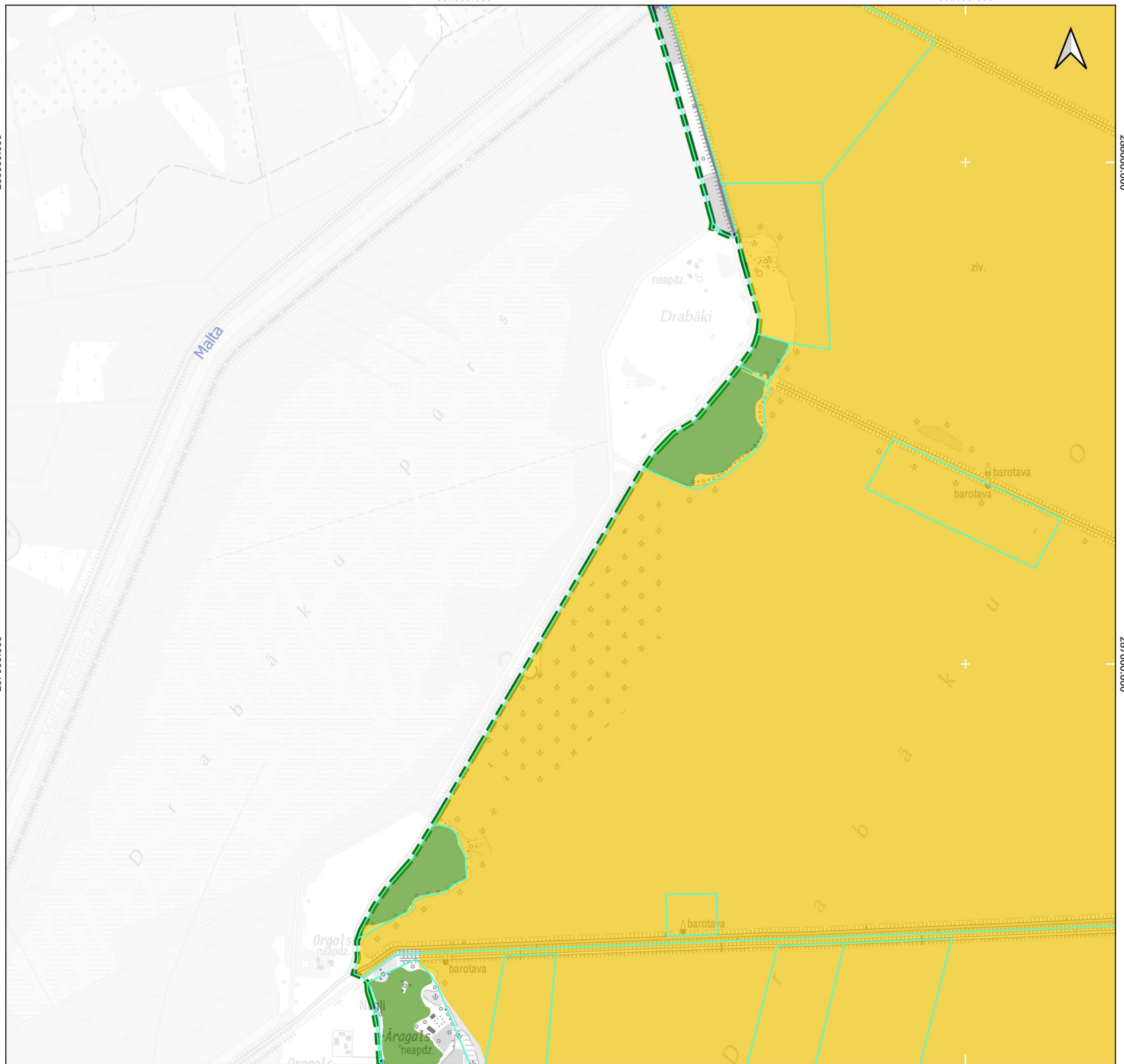
682000.000

288000.000

288000.000

287000.000



287000.000



Apzīmējumi

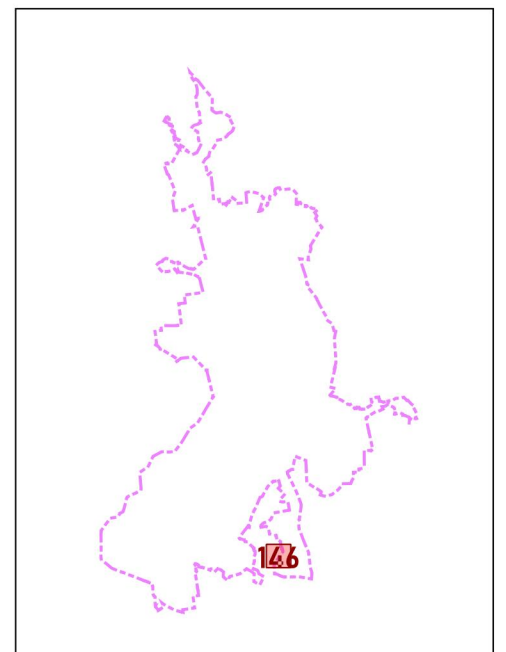
Meliorācijas sistēmu aps. pasākumu grupas

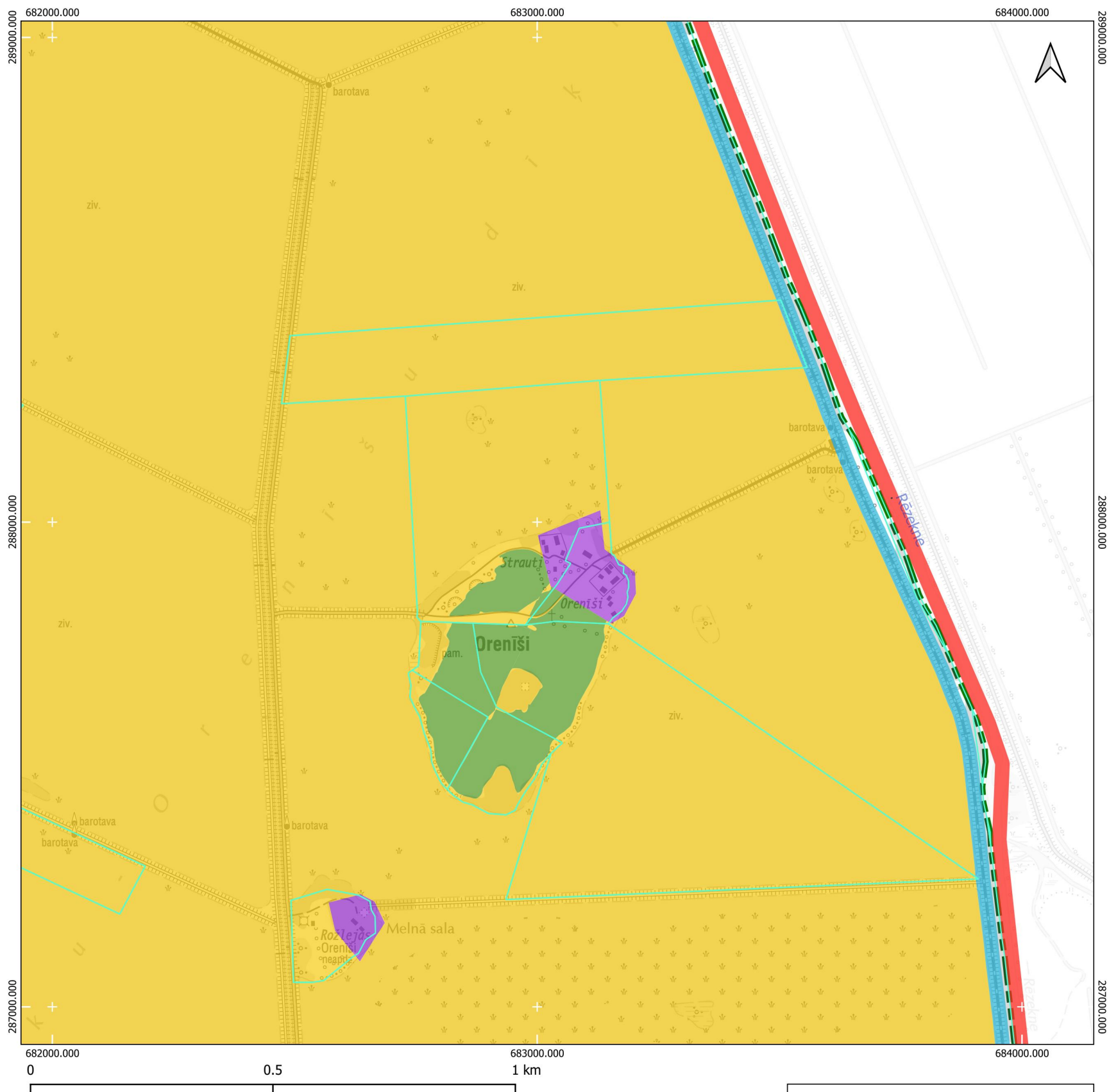
1. teritorijā pieļaujamas antropogēnas hidroloģiskā režīma izmaiņas
2. gultnē pieļaujamas antropogēnas hidroloģiskā režīma izmaiņas
3. atļauta hidrotehniskā būvniecība un esošās hidrotehniskās būves uzturēšana
4. teritorijā jāuztur esošais hidroloģiskais režīms un jāuztur meliorācijas sistēmas izmantojot videi draudzīgus, neinvazīvus hidrotehniskos pasākumus
5. drīkst apsaimniekot un veikt darbus atbilstoši 2010. gada 3. augusta MK noteikumiem Nr.714, atkarībā no plānotajiem darbiem tie jāveic vai nu izmantojot roku darbu, vai mazgabarīta tehniku (piemēram vidējas klases ekskavatorus), kas rada iespējami mazāko ietekmi uz dabu, zemsedzes bojājumiem (veidojot iespējami šaurākās atbērtnes joslas). Upju gultņu tīrīšanai, ja iespējams, ieteicams izmantot peldošas gultnes tīrīšanas iekārtas, atbilstoši upes šķērsprofilam
6. nav nepieciešams veikt uzturēšanas darbus meliorācijas sistēmās / Ieteicams veicināt dabiskā hidroloģiskā režīma atjaunošanos
7. nav nepieciešams veikt uzturēšanas darbus gultnē / Ieteicams veicināt dabiskā hidroloģiskā režīma atjaunošanos un gultnes dabiskošanos
8. jālikvidē meliorācijas sistēmas, lai mazinātu strauju ūdens noteci no teritorijas (tajā skaitā medņa riesta teritorijas)
9. jālikvidē ūdenstece un jāaizber gultne visā garumā
10. atļauta dambja hidrotehniskā būvniecība un esošās hidrotehniskās būves uzturēšana
11. dambji, kuru uzturēšanai nepieciešams ekonomiskais pamatojums un ietekmes uz dabas vērtībām izvērtējums
12. zivju dīķu uzturēšana

-  zemes vienību robeža
-  Dabas lieguma "Lubāna mitrājs" robeža

Karte sagatavota izmantojot:
 - Latvijas Ģeotelpiskās informācijas aģentūras Topogrāfiskā karte 1: 10 000 (3.-4. cikls);
 - Dabas aizsardzības pārvaldes dabas datu pārvaldes sistēmas OZOLS dati;
 - Dabas aizsardzības plāna izstrādei piesaistīto ekspertu noteiktie dabas vērtību apsaimniekošanas pasākumi.

Karte sagatavota LKS-92 koordinātu sistēmā





Apzīmējumi

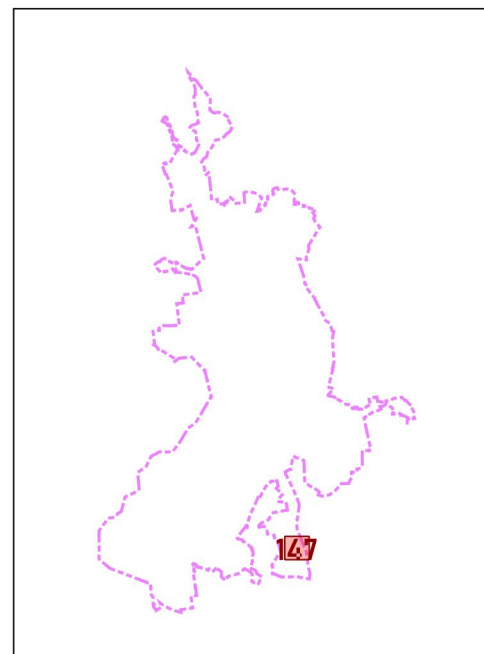
Meliorācijas sistēmu aps. pasākumu grupas

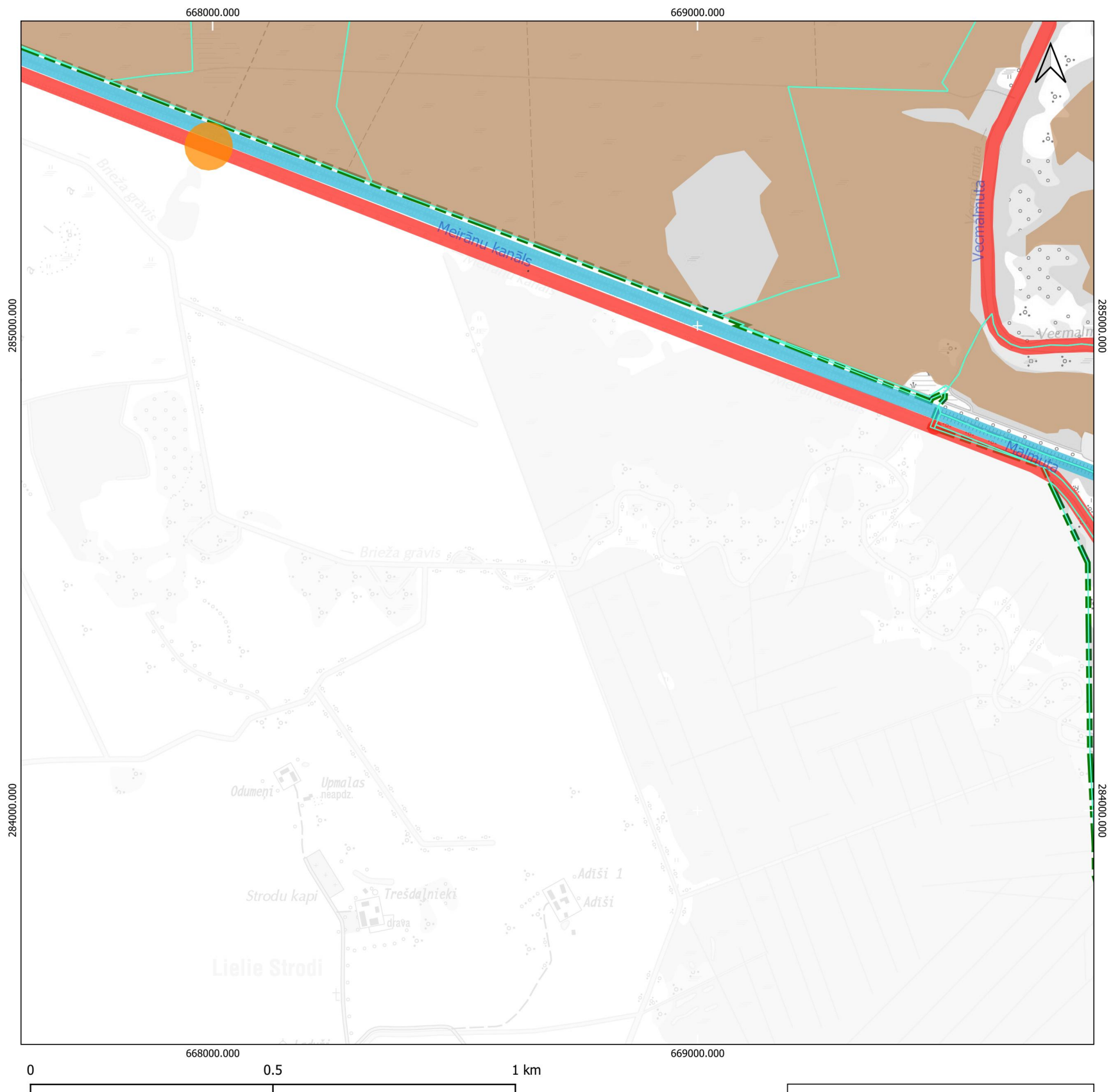
1. teritorijā pieļaujamas antropogēnas hidroloģiskā režīma izmaiņas
2. gultnē pieļaujamas antropogēnas hidroloģiskā režīma izmaiņas
3. atļauta hidrotehniskā būvniecība un esošās hidrotehniskās būves uzturēšana
4. teritorijā jāuztur esošais hidroloģiskais režīms un jāuztur meliorācijas sistēmas izmantojot videi draudzīgus, neinvazīvus hidrotehniskos pasākumus
5. drīkst apsaimniekot un veikt darbus atbilstoši 2010. gada 3. augusta MK noteikumiem Nr.714, atkarībā no plānotajiem darbiem tie jāveic vai nu izmantojot roku darbu, vai mazgabarīta tehniku (piemēram vidējas klases ekskavatorus), kas rada iespējami mazāko ietekmi uz dabu, zemsedes bojājumiem (veidojot iespējami šaurākās atbērtnes joslas). Upju gultņu tīrīšanai, ja iespējams, ieteicams izmantot peldošas gultnes tīrīšanas iekārtas, atbilstoši upes šķēršņiem
6. nav nepieciešams veikt uzturēšanas darbus meliorācijas sistēmās / Ieteicams veicināt dabiskā hidroloģiskā režīma atjaunošanos
7. nav nepieciešams veikt uzturēšanas darbus gultnē / Ieteicams veicināt dabiskā hidroloģiskā režīma atjaunošanos un gultnes dabiskošanos
8. jālikvidē meliorācijas sistēmas, lai mazinātu strauju ūdens noteci no teritorijas (tajā skaitā medņa riesta teritorijas)
9. jālikvidē ūdenstece un jāaizber gultne visā garumā
10. atļauta dambja hidrotehniskā būvniecība un esošās hidrotehniskās būves uzturēšana
11. dambji, kuru uzturēšanai nepieciešams ekonomiskais pamatojums un ietekmes uz dabas vērtībām izvērtējums
12. zivju dīķu uzturēšana

- zemes vienību robeža
- Dabas lieguma "Lubāna mitrājs" robeža

Karte sagatavota izmantojot:
 - Latvijas Ģeotelpiskās informācijas aģentūras Topogrāfiskā karte 1: 10 000 (3.-4. cikls);
 - Dabas aizsardzības pārvaldes dabas datu pārvaldes sistēmas OZOLS dati;
 - Dabas aizsardzības plāna izstrādei piesaistīto ekspertu noteiktie dabas vērtību apsaimniekošanas pasākumi.

Karte sagatavota LKS-92 koordinātu sistēmā







Apzīmējumi

Meliorācijas sistēmu aps. pasākumu grupas

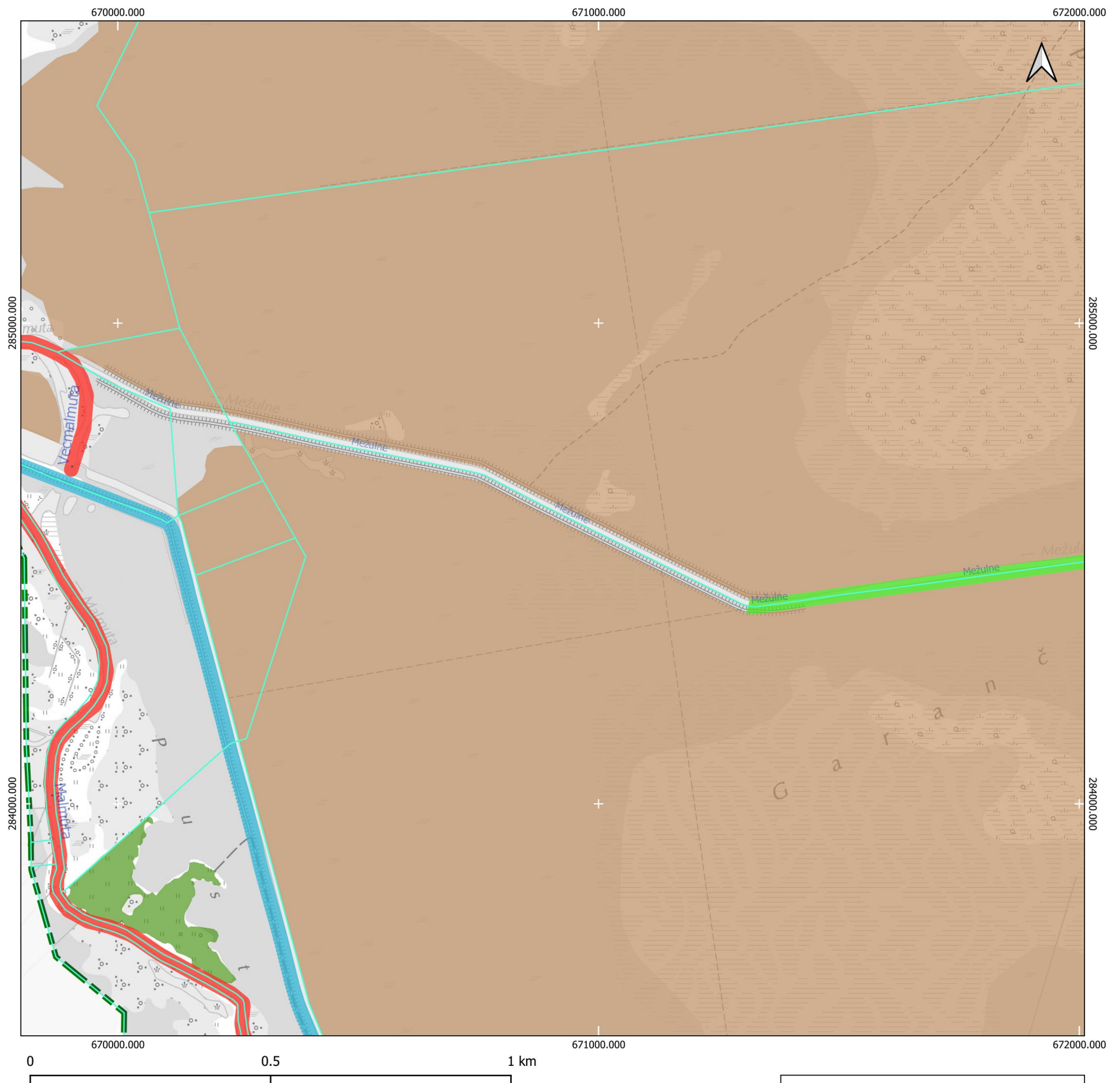
1. teritorijā pieļaujamas antropogēnas hidroloģiskā režīma izmaiņas
2. gultnē pieļaujamas antropogēnas hidroloģiskā režīma izmaiņas
3. atļauta hidrotehniskā būvniecība un esošās hidrotehniskās būves uzturēšana
4. teritorijā jāuztur esošais hidroloģiskais režīms un jāuztur meliorācijas sistēmas izmantojot videi draudzīgus, neinvazīvus hidrotehniskos pasākumus
5. drīkst apsaimniekot un veikt darbus atbilstoši 2010. gada 3. augusta MK noteikumiem Nr.714, atkarībā no plānotajiem darbiem tie jāveic vai nu izmantojot roku darbu, vai mazgabarīta tehniku (piemēram vidējas klases ekskavatorus), kas rada iespējami mazāko ietekmi uz dabu, zemsedes bojājumiem (veidojot iespējami šaurākas atbērtnes joslas). Upju gultņu tīrīšanai, ja iespējams, ieteicams izmantot peldošas gultnes tīrīšanas iekārtas, atbilstoši upes šķērsprofilam
6. nav nepieciešams veikt uzturēšanas darbus meliorācijas sistēmās / Ieteicams veicināt dabiskā hidroloģiskā režīma atjaunošanos
7. nav nepieciešams veikt uzturēšanas darbus gultnē / Ieteicams veicināt dabiskā hidroloģiskā režīma atjaunošanos un gultnes dabiskošanos
8. jālikvidē meliorācijas sistēmas, lai mazinātu strauju ūdens noteci no teritorijas (tajā skaitā medņa riesta teritorijas)
9. jālikvidē ūdenstece un jāaizber gultne visā garumā
10. atļauta dambja hidrotehniskā būvniecība un esošās hidrotehniskās būves uzturēšana
11. dambji, kuru uzturēšanai nepieciešams ekonomiskais pamatojums un ietekmes uz dabas vērtībām izvērtējums
12. zivju dīķu uzturēšana

-  zemes vienību robeža
-  Dabas lieguma "Lubāna mitrājs" robeža

Karte sagatavota izmantojot:
 - Latvijas Ģeotelpiskās informācijas aģentūras Topogrāfiskā karte 1: 10 000 (3.-4. cikls);
 - Dabas aizsardzības pārvaldes dabas datu pārvaldes sistēmas OZOLS dati;
 - Dabas aizsardzības plāna izstrādei piesaistīto ekspertu noteiktie dabas vērtību apsaimniekošanas pasākumi.

Karte sagatavota LKS-92 koordinātu sistēmā







Apzīmējumi

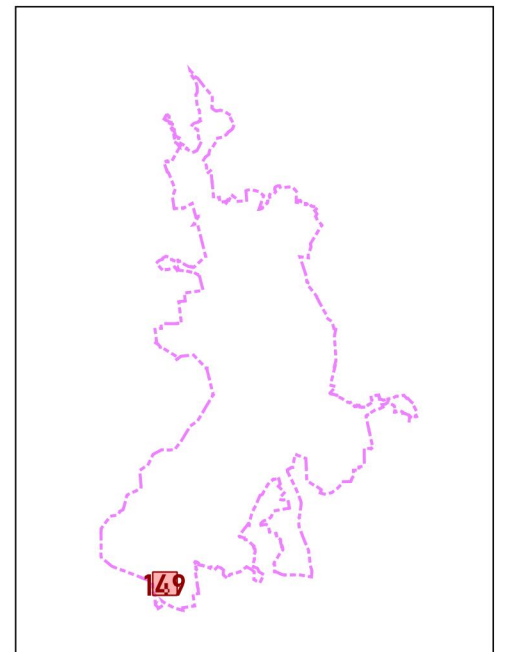
Meliorācijas sistēmu aps. pasākumu grupas

1. teritorijā pieļaujamas antropogēnas hidroloģiskā režīma izmaiņas
2. gultnē pieļaujamas antropogēnas hidroloģiskā režīma izmaiņas
3. atļauta hidrotehniskā būvniecība un esošās hidrotehniskās būves uzturēšana
4. teritorijā jāuztur esošais hidroloģiskais režīms un jāuztur meliorācijas sistēmas izmantojot videi draudzīgus, neinvazīvus hidrotehniskos pasākumus
5. drīkst apsaimniekot un veikt darbus atbilstoši 2010. gada 3. augusta MK noteikumiem Nr.714, atkarībā no plānotajiem darbiem tie jāveic vai nu izmantojot roku darbu, vai mazgabarīta tehniku (piemēram vidējas klases ekskavatorus), kas rada iespējami mazāko ietekmi uz dabu, zemsedzes bojājumiem (veidojot iespējami šaurākās atbērtnes joslas). Upju gultņu tīrīšanai, ja iespējams, ieteicams izmantot peldošas gultnes tīrīšanas iekārtas, atbilstoši upes šķērsprofilam
6. nav nepieciešams veikt uzturēšanas darbus meliorācijas sistēmās / Ieteicams veicināt dabiskā hidroloģiskā režīma atjaunošanos
7. nav nepieciešams veikt uzturēšanas darbus gultnē / Ieteicams veicināt dabiskā hidroloģiskā režīma atjaunošanos un gultnes dabiskošanos
8. jālikvidē meliorācijas sistēmas, lai mazinātu strauju ūdens noteci no teritorijas (tajā skaitā medņa riesta teritorijas)
9. jālikvidē ūdenstece un jāaizber gultne visā garumā
10. atļauta dambja hidrotehniskā būvniecība un esošās hidrotehniskās būves uzturēšana
11. dambji, kuru uzturēšanai nepieciešams ekonomiskais pamatojums un ietekmes uz dabas vērtībām izvērtējums
12. zivju dīķu uzturēšana

-  zemes vienību robeža
-  Dabas lieguma "Lubāna mitrājs" robeža

Karte sagatavota izmantojot:
 - Latvijas Ģeotelpiskās informācijas aģentūras Topogrāfiskā karte 1: 10 000 (3.-4. cikls);
 - Dabas aizsardzības pārvaldes dabas datu pārvaldes sistēmas OZOLS dati;
 - Dabas aizsardzības plāna izstrādei piesaistīto ekspertu noteiktie dabas vērtību apsaimniekošanas pasākumi.

Karte sagatavota LKS-92 koordinātu sistēmā



672000.000

673000.000

674000.000

285000.000

285000.000

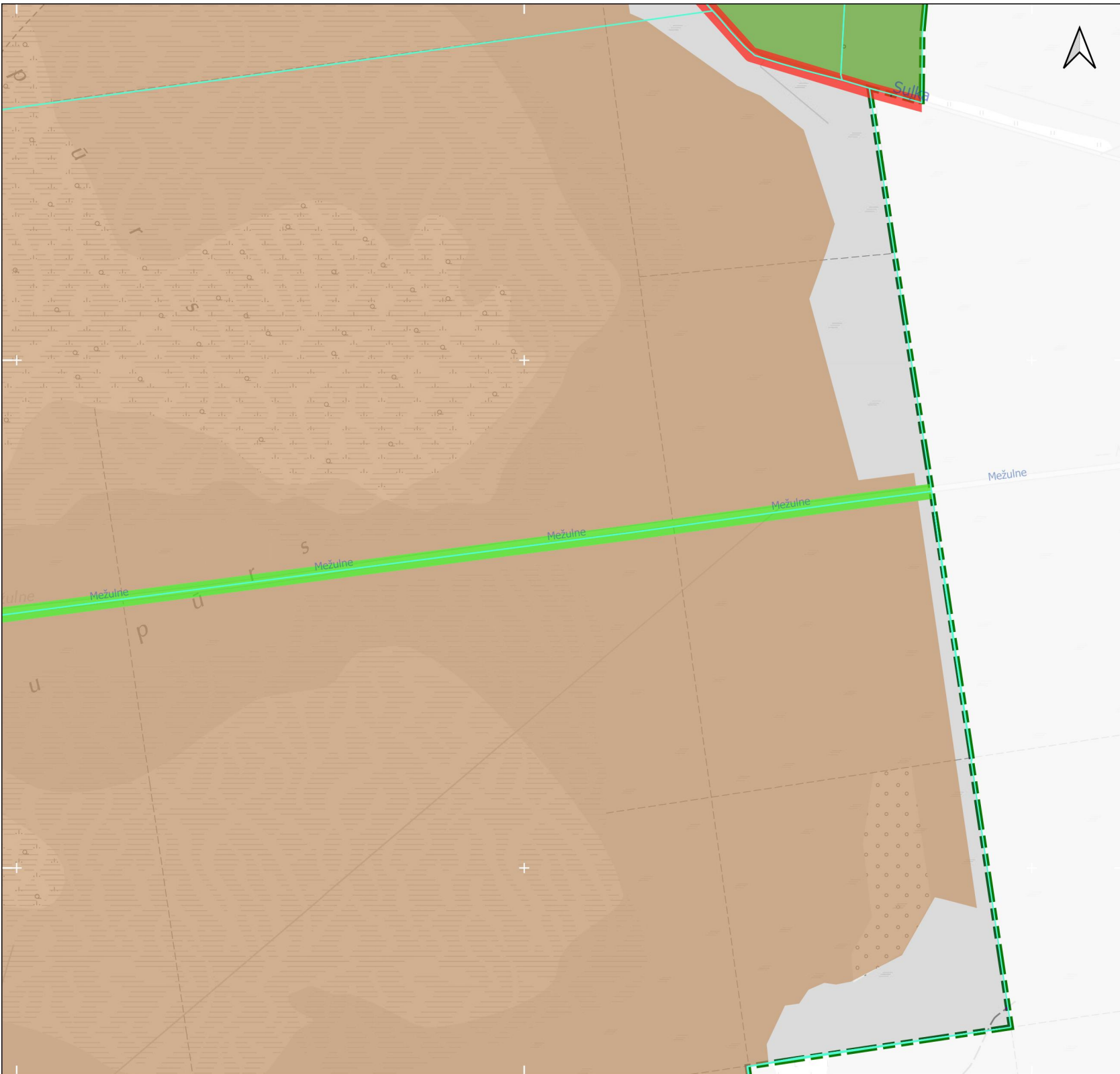
284000.000

284000.000

672000.000

673000.000

674000.000



Apzīmējumi

Meliorācijas sistēmu aps. pasākumu grupas

- 1. teritorijā pieļaujamas antropogēnas hidroloģiskā režīma izmaiņas
- 2. gultnē pieļaujamas antropogēnas hidroloģiskā režīma izmaiņas
- 3. atļauta hidrotehniskā būvniecība un esošās hidrotehniskās būves uzturēšana
- 4. teritorijā jāuztur esošais hidroloģiskais režīms un jāuztur meliorācijas sistēmas izmantojot videi draudzīgus, neinvazīvus hidrotehniskos pasākumus
- 5. drīkst apsaimniekot un veikt darbus atbilstoši 2010. gada 3. augusta MK noteikumiem Nr.714, atkarībā no plānotajiem darbiem tie jāveic vai nu izmantojot roku darbu, vai mazgabarīta tehniku (piemēram vidējas klases ekskavatorus), kas rada iespējami mazāko ietekmi uz dabu, zemsedzes bojājumiem (veidojot iespējami šaurākās atbērtnes joslas). Upju gultņu tīrīšanai, ja iespējams, ieteicams izmantot peldošas gultnes tīrīšanas iekārtas, atbilstoši upes šķērsprofilam
- 6. nav nepieciešams veikt uzturēšanas darbus meliorācijas sistēmās / Ieteicams veicināt dabiskā hidroloģiskā režīma atjaunošanos
- 7. nav nepieciešams veikt uzturēšanas darbus gultnē / Ieteicams veicināt dabiskā hidroloģiskā režīma atjaunošanos un gultnes dabiskošanos
- 8. jālikvidē meliorācijas sistēmas, lai mazinātu strauju ūdens noteci no teritorijas (tajā skaitā medņa riesta teritorijas)
- 9. jālikvidē ūdenstece un jāaizber gultne visā garumā
- 10. atļauta dambja hidrotehniskā būvniecība un esošās hidrotehniskās būves uzturēšana
- 11. dambji, kuru uzturēšanai nepieciešams ekonomiskais pamatojums un ietekmes uz dabas vērtībām izvērtējums
- 12. zivju dīķu uzturēšana

- zemes vienību robeža
- Dabas lieguma "Lubāna mitrājs" robeža

Karte sagatavota izmantojot:
 - Latvijas Ģeotelpiskās informācijas aģentūras Topogrāfiskā karte 1: 10 000 (3.-4. cikls);
 - Dabas aizsardzības pārvaldes dabas datu pārvaldes sistēmas OZOLS dati;
 - Dabas aizsardzības plāna izstrādei piesaistīto ekspertu noteiktie dabas vērtību apsaimniekošanas pasākumi.

Karte sagatavota LKS-92 koordinātu sistēmā

