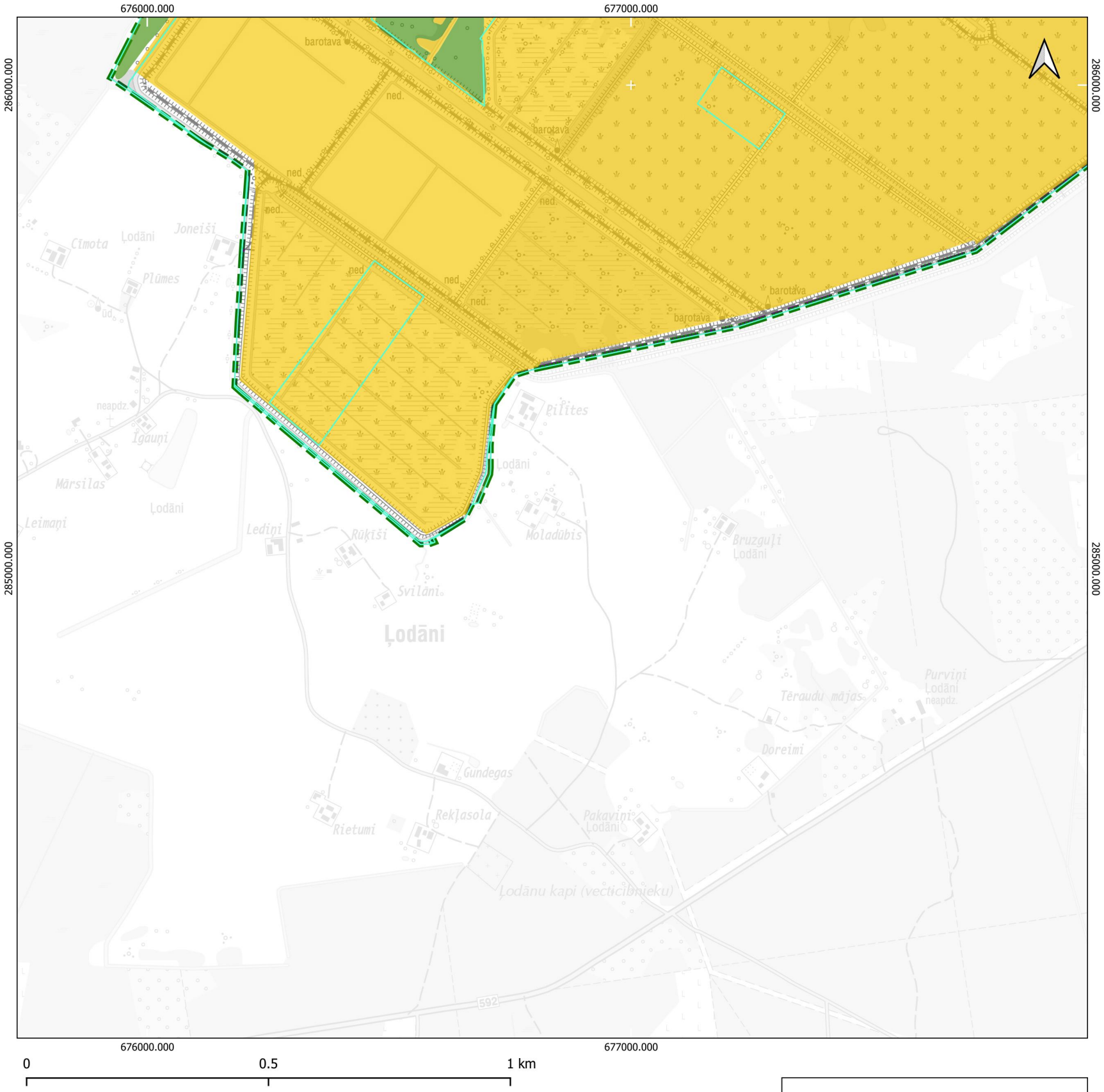

Apzīmējumi

Meliorācijas sistēmu aps. pasākumu grupas

- 1. teritorijā pieļaujamas antropogēnas hidroloģiskā režīma izmaiņas
- 2. gultnē pieļaujamas antropogēnas hidroloģiskā režīma izmaiņas
- 3. atļauta hidrotehniskā būvniecība un esošās hidrotehniskās būves uzturēšana
- 4. teritorijā jāuztur esošais hidroloģiskais režīms un jāuztur meliorācijas sistēmas izmantojot videi draudzīgus, neinvazīvus hidrotehniskos pasākumus
- 5. drīkst apsaimniekot un veikt darbus atbilstoši 2010. gada 3. augusta MK noteikumiem Nr.714, atkarībā no plānotajiem darbiem tie jāveic vai nu izmantojot roku darbu, vai mazgabarīta tehniku (piemēram vidējas klases ekskavatorus), kas rada iespējami mazāko ietekmi uz dabu, zemsedzes bojājumiem (veidojot iespējami šaurākās atbērtnes joslas). Upju gultņu tīrīšanai, ja iespējams, ieteicams izmantot peldošas gultnes tīrīšanas iekārtas, atbilstoši upes šķērsprofilam
- 6. nav nepieciešams veikt uzturēšanas darbus meliorācijas sistēmās / Ieteicams veicināt dabiskā hidroloģiskā režīma atjaunošanos
- 7. nav nepieciešams veikt uzturēšanas darbus gultnē / Ieteicams veicināt dabiskā hidroloģiskā režīma atjaunošanos un gultnes dabiskošanos
- 8. jālikvidē meliorācijas sistēmas, lai mazinātu strauju ūdens noteci no teritorijas (tajā skaitā medņa riesta teritorijas)
- 9. jālikvidē ūdenstece un jāaizber gultne visā garumā
- 10. atļauta dambja hidrotehniskā būvniecība un esošās hidrotehniskās būves uzturēšana
- 11. dambji, kuru uzturēšanai nepieciešams ekonomiskais pamatojums un ietekmes uz dabas vērtībām izvērtējums
- 12. zivju dīķu uzturēšana

- zemes vienību robeža
- Dabas lieguma "Lubāna mitrājs" robeža

Karte sagatavota izmantojot:
- Latvijas Ģeotelpiskās informācijas aģentūras Topogrāfiskā karte 1: 10 000 (3.-4. cikls);
- Dabas aizsardzības pārvaldes dabas datu pārvaldes sistēmas OZOLS dati;
- Dabas aizsardzības plāna izstrādei piesaistīto ekspertu noteiktie dabas vērtību apsaimniekošanas pasākumi.

Karte sagatavota LKS-92 koordinātu sistēmā

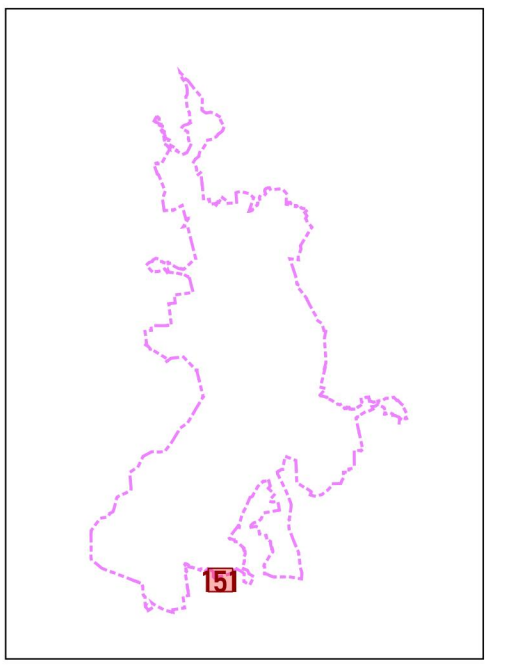

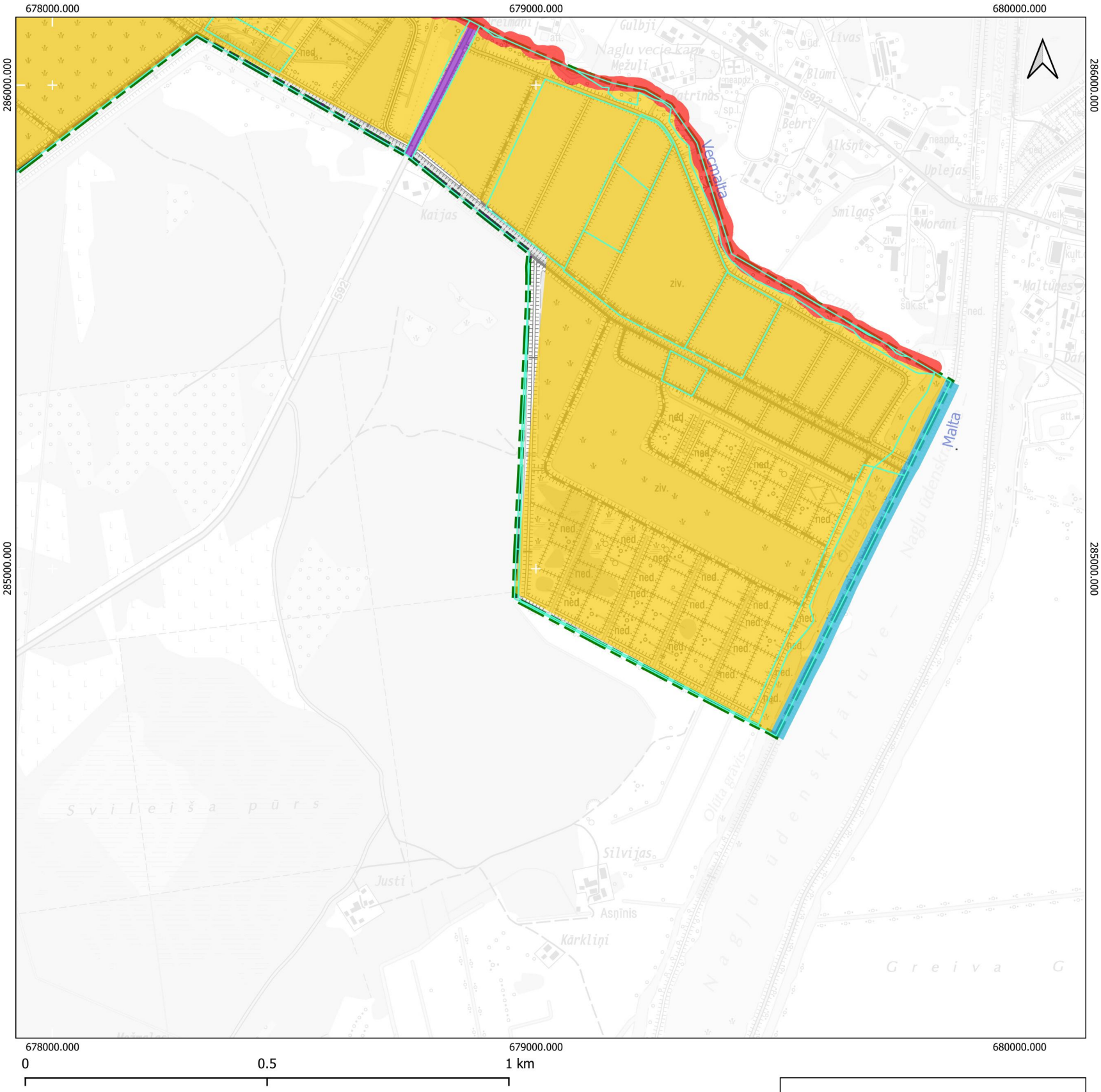

Apzīmējumi

Meliorācijas sistēmu aps. pasākumu grupas

- 1. teritorijā pieļaujamas antropogēnas hidroloģiskā režīma izmaiņas
- 2. gultnē pieļaujamas antropogēnas hidroloģiskā režīma izmaiņas
- 3. atļauta hidrotehniskā būvniecība un esošās hidrotehniskās būves uzturēšana
- 4. teritorijā jāuztur esošais hidroloģiskais režīms un jāuztur meliorācijas sistēmas izmantojot videi draudzīgus, neinvazīvus hidrotehniskos pasākumus
- 5. drīkst apsaimniekot un veikt darbus atbilstoši 2010. gada 3. augusta MK noteikumiem Nr.714, atkarībā no plānotajiem darbiem tie jāveic vai nu izmantojot roku darbu, vai mazgabarīta tehniku (piemēram vidējas klases ekskavatorus), kas rada iespējami mazāko ietekmi uz dabu, zemsedzes bojājumiem (veidojot iespējami šaurākās atbērtnes joslas). Upju gultņu tīrīšanai, ja iespējams, ieteicams izmantot peldošas gultnes tīrīšanas iekārtas, atbilstoši upes šķērsprofilam
- 6. nav nepieciešams veikt uzturēšanas darbus meliorācijas sistēmās / Ieteicams veicināt dabiskā hidroloģiskā režīma atjaunošanos
- 7. nav nepieciešams veikt uzturēšanas darbus gultnē / Ieteicams veicināt dabiskā hidroloģiskā režīma atjaunošanos un gultnes dabiskošanos
- 8. jālikvidē meliorācijas sistēmas, lai mazinātu strauju ūdens noteci no teritorijas (tajā skaitā medņa riesta teritorijas)
- 9. jālikvidē ūdenstece un jāaizber gultne visā garumā
- 10. atļauta dambja hidrotehniskā būvniecība un esošās hidrotehniskās būves uzturēšana
- 11. dambji, kuru uzturēšanai nepieciešams ekonomiskais pamatojums un ietekmes uz dabas vērtībām izvērtējums
- 12. zivju dīķu uzturēšana

- zemes vienību robeža
- Dabas lieguma "Lubāna mitrājs" robeža

Karte sagatavota izmantojot:
- Latvijas Ģeotelpiskās informācijas aģentūras Topogrāfiskā karte 1: 10 000 (3.-4. cikls);
- Dabas aizsardzības pārvaldes dabas datu pārvaldes sistēmas OZOLS dati;
- Dabas aizsardzības plāna izstrādei piesaistīto ekspertu noteiktie dabas vērtību apsaimniekošanas pasākumi.

Karte sagatavota LKS-92 koordinātu sistēmā

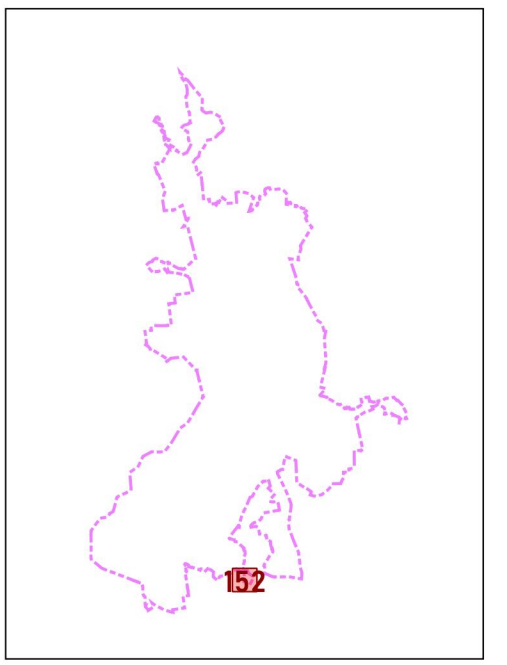

Apzīmējumi

Meliorācijas sistēmu aps. pasākumu grupas

- 1. teritorijā pieļaujamas antropogēnas hidroloģiskā režīma izmaiņas
- 2. gultnē pieļaujamas antropogēnas hidroloģiskā režīma izmaiņas
- 3. atļauta hidrotehniskā būvniecība un esošās hidrotehniskās būves uzturēšana
- 4. teritorijā jāuztur esošais hidroloģiskais režīms un jāuztur meliorācijas sistēmas izmantojot videi draudzīgus, neinvazīvus hidrotehniskos pasākumus
- 5. drīkst apsaimniekot un veikt darbus atbilstoši 2010. gada 3. augusta MK noteikumiem Nr.714, atkarībā no plānotajiem darbiem tie jāveic vai nu izmantojot roku darbu, vai mazgabarīta tehniku (piemēram vidējas klases ekskavatorus), kas rada iespējami mazāko ietekmi uz dabu, zemsedzes bojājumiem (veidojot iespējami šaurākās atbērtnes joslas). Upju gultņu tīrīšanai, ja iespējams, ieteicams izmantot peldošas gultnes tīrīšanas iekārtas, atbilstoši upes šķērsprofilam
- 6. nav nepieciešams veikt uzturēšanas darbus meliorācijas sistēmās / Ieteicams veicināt dabiskā hidroloģiskā režīma atjaunošanos
- 7. nav nepieciešams veikt uzturēšanas darbus gultnē / Ieteicams veicināt dabiskā hidroloģiskā režīma atjaunošanos un gultnes dabiskošanos
- 8. jālikvidē meliorācijas sistēmas, lai mazinātu strauju ūdens noteci no teritorijas (tajā skaitā medņa riesta teritorijas)
- 9. jālikvidē ūdenstece un jāaizber gultne visā garumā
- 10. atļauta dambja hidrotehniskā būvniecība un esošās hidrotehniskās būves uzturēšana
- 11. dambji, kuru uzturēšanai nepieciešams ekonomiskais pamatojums un ietekmes uz dabas vērtībām izvērtējums
- 12. zivju dīķu uzturēšana

- zemes vienību robeža
- Dabas lieguma "Lubāna mitrājs" robeža

Karte sagatavota izmantojot:
- Latvijas Ģeotelpiskās informācijas aģentūras Topogrāfiskā karte 1: 10 000 (3.-4. cikls);
- Dabas aizsardzības pārvaldes dabas datu pārvaldes sistēmas OZOLS dati;
- Dabas aizsardzības plāna izstrādei piesaistīto ekspertu noteiktie dabas vērtību apsaimniekošanas pasākumi.

Karte sagatavota LKS-92 koordinātu sistēmā

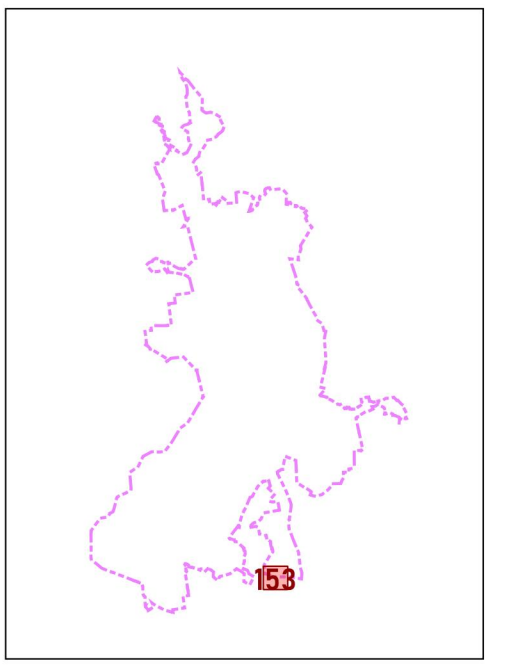

683000.000 684000.000

286000.000 285000.000

barotava

ziv.

barotava

barotava

ziv.

Upeslīči

Līči

Rēzekne

ziv.

Straut

Rēzekne

Jaunbrencāni

Bernāni

Ārmaņi

0 0.5 1 km

Apzīmējumi

Meliorācijas sistēmu aps. pasākumu grupas

- 1. teritorijā pieļaujamas antropogēnas hidroloģiskā režīma izmaiņas
- 2. gultnē pieļaujamas antropogēnas hidroloģiskā režīma izmaiņas
- 3. atļauta hidrotehniskā būvniecība un esošās hidrotehniskās būves uzturēšana
- 4. teritorijā jāuztur esošais hidroloģiskais režīms un jāuztur meliorācijas sistēmas izmantojot videi draudzīgus, neinvazīvus hidrotehniskos pasākumus
- 5. drīkst apsaimniekot un veikt darbus atbilstoši 2010. gada 3. augusta MK noteikumiem Nr.714, atkarībā no plānotajiem darbiem tie jāveic vai nu izmantojot roku darbu, vai mazgabarīta tehniku (piemēram vidējas klases ekskavatorus), kas rada iespējami mazāko ietekmi uz dabu, zemsedzes bojājumiem (veidojot iespējami šaurākās atbērtnes joslas). Upju gultņu tīrīšanai, ja iespējams, ieteicams izmantot peldošas gultnes tīrīšanas iekārtas, atbilstoši upes šķērsprofilam
- 6. nav nepieciešams veikt uzturēšanas darbus meliorācijas sistēmās / Ieteicams veicināt dabiskā hidroloģiskā režīma atjaunošanos
- 7. nav nepieciešams veikt uzturēšanas darbus gultnē / Ieteicams veicināt dabiskā hidroloģiskā režīma atjaunošanos un gultnes dabiskošanos
- 8. jālikvidē meliorācijas sistēmas, lai mazinātu strauju ūdens noteci no teritorijas (tajā skaitā medņa riesta teritorijas)
- 9. jālikvidē ūdenstece un jāaizber gultne visā garumā
- 10. atļauta dambja hidrotehniskā būvniecība un esošās hidrotehniskās būves uzturēšana
- 11. dambji, kuru uzturēšanai nepieciešams ekonomiskais pamatojums un ietekmes uz dabas vērtībām izvērtējums
- 12. zivju dīķu uzturēšana

- zemes vienību robeža
- Dabas lieguma "Lubāna mitrājs" robeža

Karte sagatavota izmantojot:
- Latvijas Ģeotelpiskās informācijas aģentūras Topogrāfiskā karte 1: 10 000 (3.-4. cikls);
- Dabas aizsardzības pārvaldes dabas datu pārvaldes sistēmas OZOLS dati;
- Dabas aizsardzības plāna izstrādei piesaistīto ekspertu noteiktie dabas vērtību apsaimniekošanas pasākumi.

Karte sagatavota LKS-92 koordinātu sistēmā

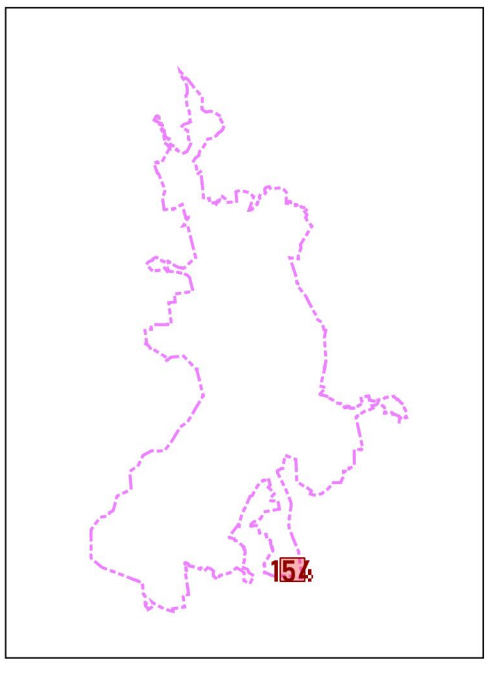

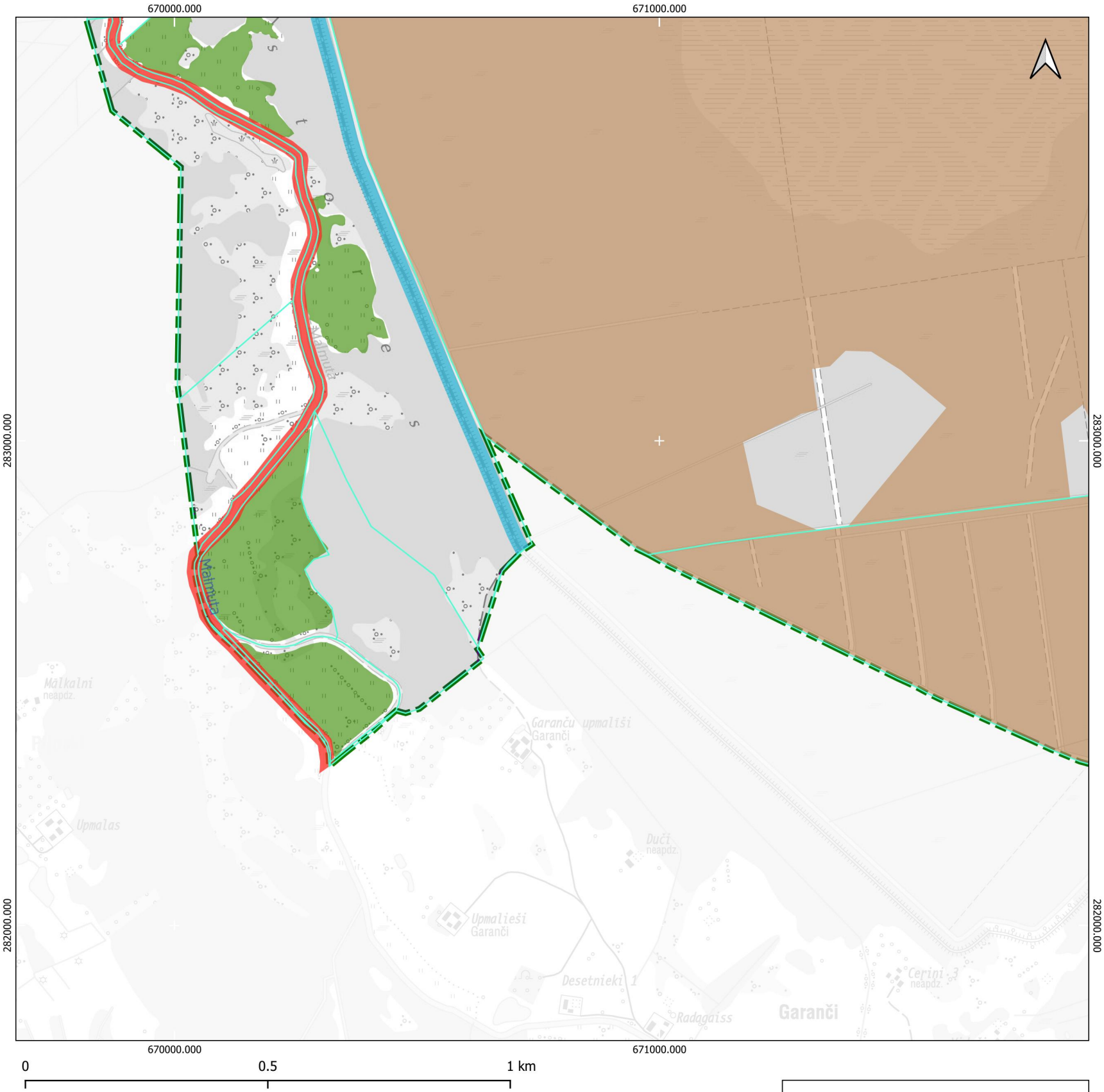

Apzīmējumi

Meliorācijas sistēmu aps. pasākumu grupas

- 1. teritorijā pieļaujamas antropogēnas hidroloģiskā režīma izmaiņas
- 2. gultnē pieļaujamas antropogēnas hidroloģiskā režīma izmaiņas
- 3. atļauta hidrotehniskā būvniecība un esošās hidrotehniskās būves uzturēšana
- 4. teritorijā jāuztur esošais hidroloģiskais režīms un jāuztur meliorācijas sistēmas izmantojot videi draudzīgus, neinvazīvus hidrotehniskos pasākumus
- 5. drīkst apsaimniekot un veikt darbus atbilstoši 2010. gada 3. augusta MK noteikumiem Nr.714, atkarībā no plānotajiem darbiem tie jāveic vai nu izmantojot roku darbu, vai mazgabarīta tehniku (piemēram vidējas klases ekskavatorus), kas rada iespējami mazāko ietekmi uz dabu, zemsedzes bojājumiem (veidojot iespējami šaurākās atbērtnes joslas). Upju gultņu tīrīšanai, ja iespējams, ieteicams izmantot peldošas gultnes tīrīšanas iekārtas, atbilstoši upes šķērsprofilam
- 6. nav nepieciešams veikt uzturēšanas darbus meliorācijas sistēmās / Ieteicams veicināt dabiskā hidroloģiskā režīma atjaunošanos
- 7. nav nepieciešams veikt uzturēšanas darbus gultnē / Ieteicams veicināt dabiskā hidroloģiskā režīma atjaunošanos un gultnes dabiskošanos
- 8. jālikvidē meliorācijas sistēmas, lai mazinātu strauju ūdens noteci no teritorijas (tajā skaitā medņa riesta teritorijas)
- 9. jālikvidē ūdenstece un jāaizber gultne visā garumā
- 10. atļauta dambja hidrotehniskā būvniecība un esošās hidrotehniskās būves uzturēšana
- 11. dambji, kuru uzturēšanai nepieciešams ekonomiskais pamatojums un ietekmes uz dabas vērtībām izvērtējums
- 12. zivju dīķu uzturēšana

zemes vienību robeža

Dabas lieguma "Lubāna mitrājs" robeža

Karte sagatavota izmantojot:
- Latvijas Ģeotelpiskās informācijas aģentūras Topogrāfiskā karte 1: 10 000 (3.-4. cikls);
- Dabas aizsardzības pārvaldes dabas datu pārvaldes sistēmas OZOLS dati;
- Dabas aizsardzības plāna izstrādei piesaistīto ekspertu noteiktie dabas vērtību apsaimniekošanas pasākumi.

Karte sagatavota LKS-92 koordinātu sistēmā

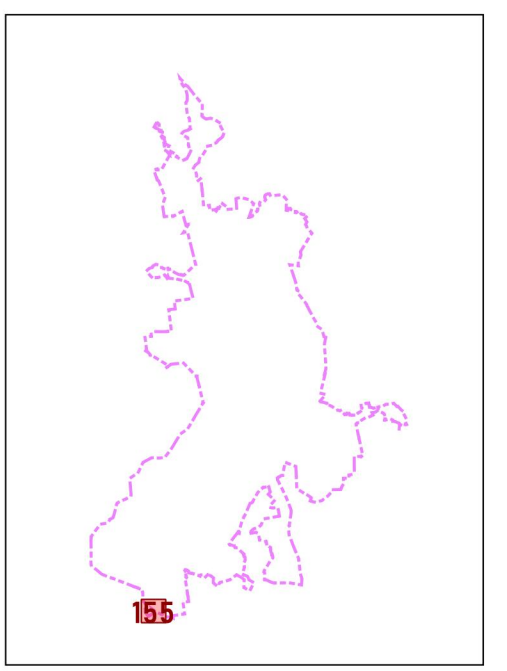

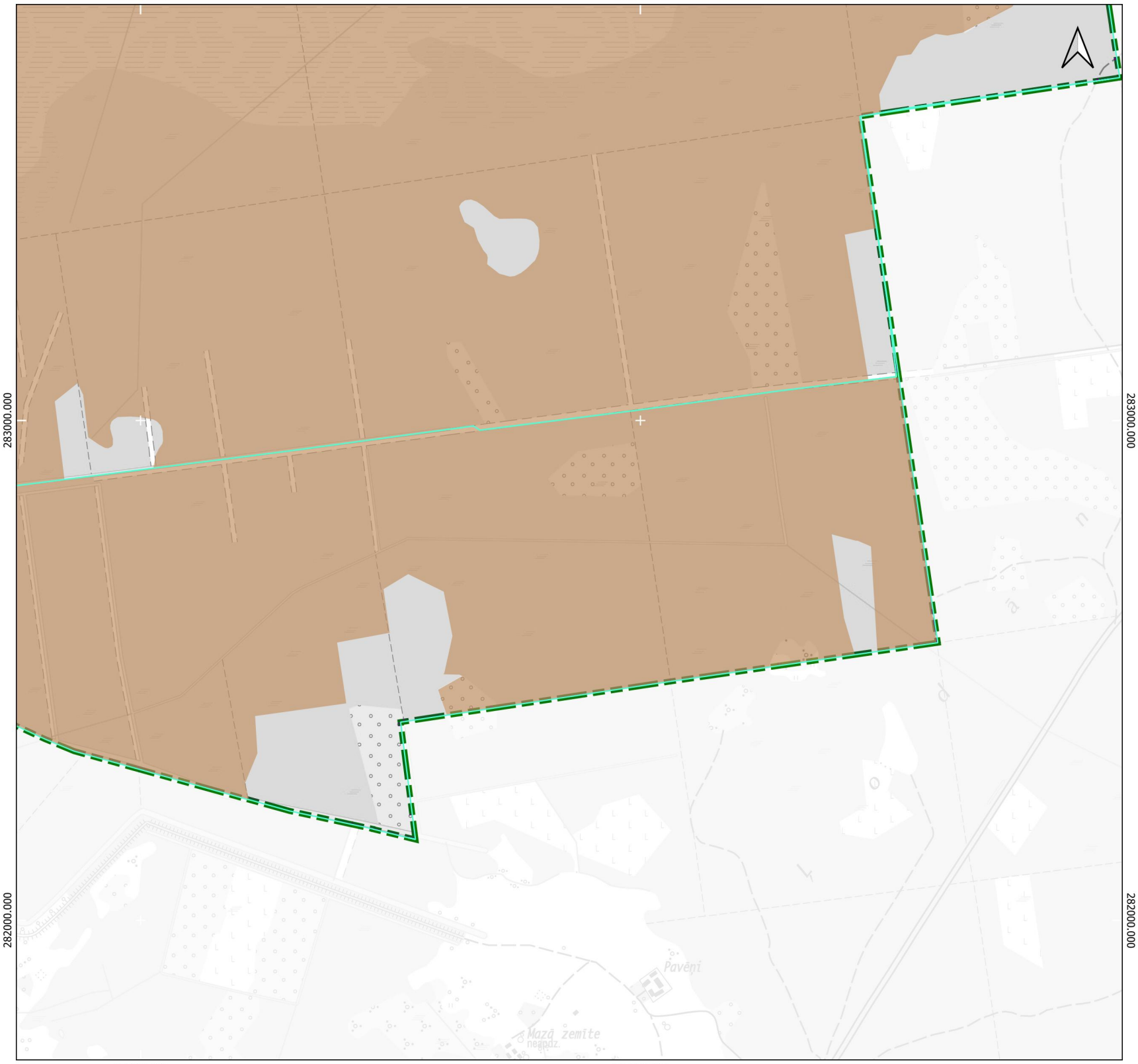

Apzīmējumi

Meliorācijas sistēmu aps. pasākumu grupas

- 1. teritorijā pieļaujamas antropogēnas hidroloģiskā režīma izmaiņas
- 2. gultnē pieļaujamas antropogēnas hidroloģiskā režīma izmaiņas
- 3. atļauta hidrotehniskā būvniecība un esošās hidrotehniskās būves uzturēšana
- 4. teritorijā jāuztur esošais hidroloģiskais režīms un jāuztur meliorācijas sistēmas izmantojot videi draudzīgus, neinvazīvus hidrotehniskos pasākumus
- 5. drīkst apsaimniekot un veikt darbus atbilstoši 2010. gada 3. augusta MK noteikumiem Nr.714, atkarībā no plānotajiem darbiem tie jāveic vai nu izmantojot roku darbu, vai mazgabarīta tehniku (piemēram vidējas klases ekskavatorus), kas rada iespējami mazāko ietekmi uz dabu, zemsedzes bojājumiem (veidojot iespējami šaurākās atbērtnes joslas). Upju gultņu tīrīšanai, ja iespējams, ieteicams izmantot peldošas gultnes tīrīšanas iekārtas, atbilstoši upes šķērsprofilam
- 6. nav nepieciešams veikt uzturēšanas darbus meliorācijas sistēmās / Ieteicams veicināt dabiskā hidroloģiskā režīma atjaunošanos
- 7. nav nepieciešams veikt uzturēšanas darbus gultnē / Ieteicams veicināt dabiskā hidroloģiskā režīma atjaunošanos un gultnes dabiskošanos
- 8. jālikvidē meliorācijas sistēmas, lai mazinātu strauju ūdens noteci no teritorijas (tajā skaitā medņa riesta teritorijas)
- 9. jālikvidē ūdenstece un jāaizber gultne visā garumā
- 10. atļauta dambja hidrotehniskā būvniecība un esošās hidrotehniskās būves uzturēšana
- 11. dambji, kuru uzturēšanai nepieciešams ekonomiskais pamatojums un ietekmes uz dabas vērtībām izvērtējums
- 12. zivju dīķu uzturēšana

- zemes vienību robeža
- Dabas lieguma "Lubāna mitrājs" robeža

Karte sagatavota izmantojot:
- Latvijas Ģeotelpiskās informācijas aģentūras Topogrāfiskā karte 1: 10 000 (3.-4. cikls);
- Dabas aizsardzības pārvaldes dabas datu pārvaldes sistēmas OZOLS dati;
- Dabas aizsardzības plāna izstrādei piesaistīto ekspertu noteiktie dabas vērtību apsaimniekošanas pasākumi.

Karte sagatavota LKS-92 koordinātu sistēmā

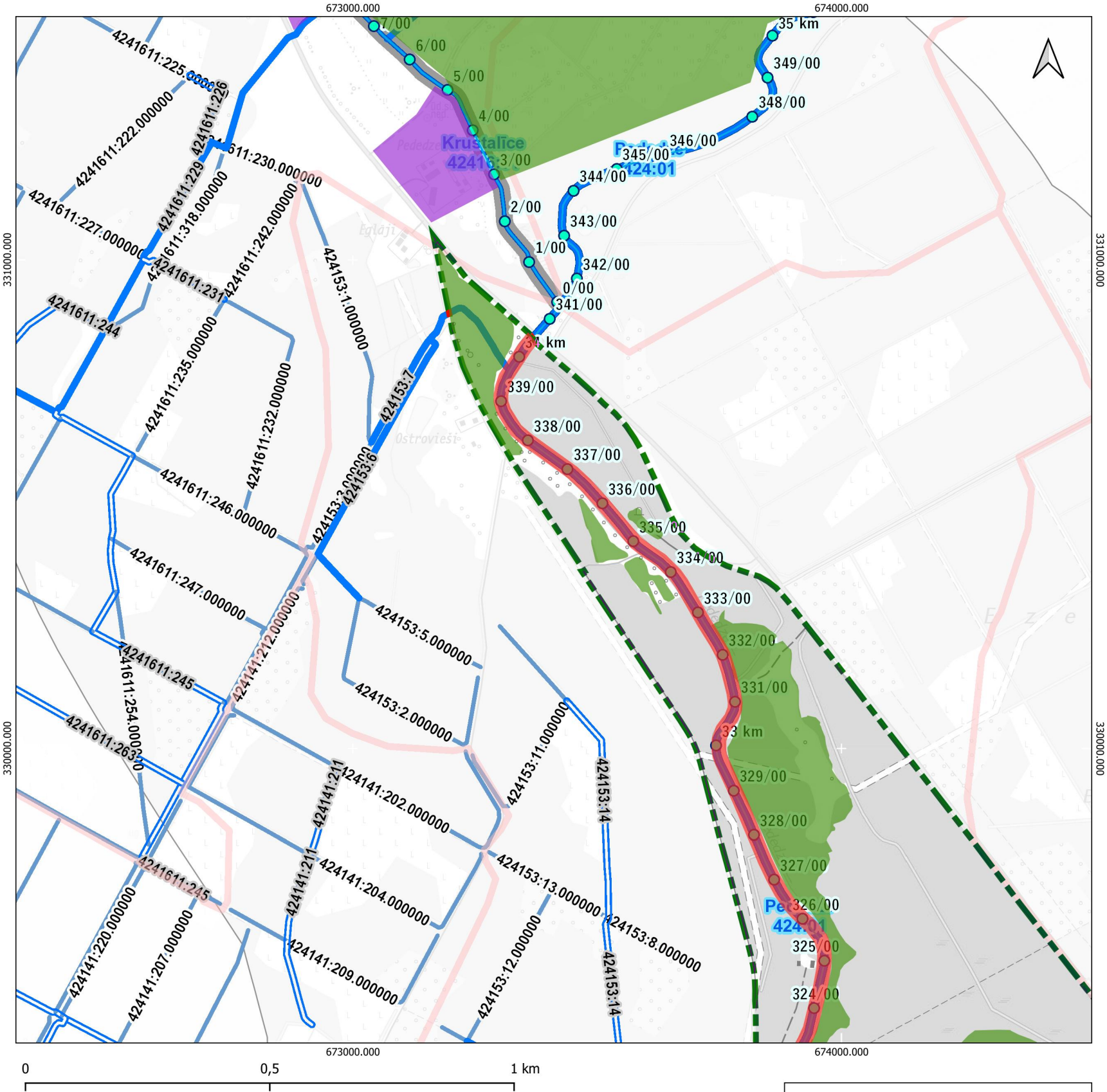

Apzīmējumi

Meliorācijas sistēmu aps. pasākumu grupas

- 1. teritorijā pieļaujamas antropogēnas hidroloģiskā režīma izmaiņas
- 2. gultnē pieļaujamas antropogēnas hidroloģiskā režīma izmaiņas
- 3. atļauta hidrotehniskā būvniecība un esošās hidrotehniskās būves uzturēšana
- 4. teritorijā jāuztur esošais hidroloģiskais režīms un jāuztur meliorācijas sistēmas izmantojot videi draudzīgus, neinvazīvus hidrotehniskos pasākumus
- 5. drīkst apsaimniekot un veikt darbus atbilstoši 2010. gada 3. augusta MK noteikumiem Nr.714, atkarībā no plānotajiem darbiem tie jāveic vai nu izmantojot roku darbu, vai mazgabarīta tehniku (piemēram vidējas klases ekskavatorus), kas rada iespējami mazāko ietekmi uz dabu, zemsedzes bojājumiem (veidojot iespējami šaurākās atbērtnes joslas). Upju gultņu tīrīšanai, ja iespējams, ieteicams izmantot peldošas gultnes tīrīšanas iekārtas, atbilstoši upes šķērsprofilam
- 6. nav nepieciešams veikt uzturēšanas darbus meliorācijas sistēmās / Ieteicams veicināt dabiskā hidroloģiskā režīma atjaunošanos
- 7. nav nepieciešams veikt uzturēšanas darbus gultnē / Ieteicams veicināt dabiskā hidroloģiskā režīma atjaunošanos un gultnes dabiskošanos
- 8. jālikvidē meliorācijas sistēmas, lai mazinātu strauju ūdens noteci no teritorijas (tajā skaitā medņa riesta teritorijas)
- 9. jālikvidē ūdenstece un jāaizber gultne visā garumā
- 10. atļauta dambja hidrotehniskā būvniecība un esošās hidrotehniskās būves uzturēšana
- 11. dambji, kuru uzturēšanai nepieciešams ekonomiskais pamatojums un ietekmes uz dabas vērtībām izvērtējums
- 12. zivju dīķu uzturēšana

Dabas lieguma "Lubāna mitrājs" robeža

Karte sagatavota izmantojot:
- Latvijas Ģeotelpiskās informācijas aģentūras Topogrāfiskā karte 1: 10 000 (3.-4. cikls);
- Dabas aizsardzības pārvaldes dabas datu pārvaldes sistēmas OZOLS dati;
- Dabas aizsardzības plāna izstrādei piesaistīto ekspertu noteiktie dabas vērtību apsaimniekošanas pasākumi;
- VSIA "ZMNI" dati (Valsts informācijas sistēmu savienotāja nodrošinātais WMS serviss).

Karte sagatavota LKS-92 koordinātu sistēmā

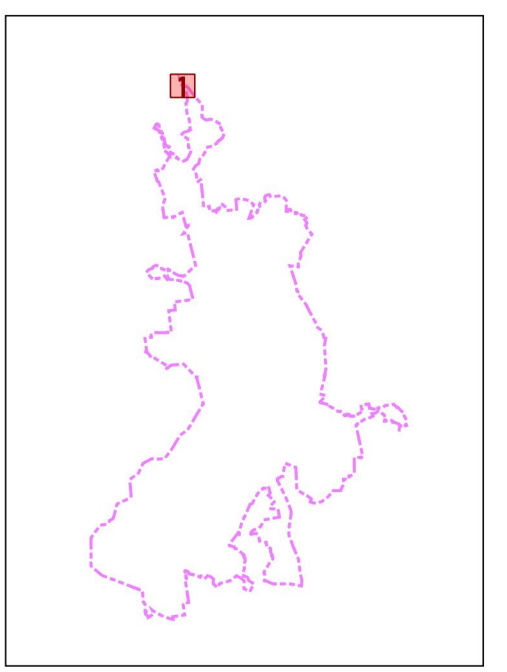

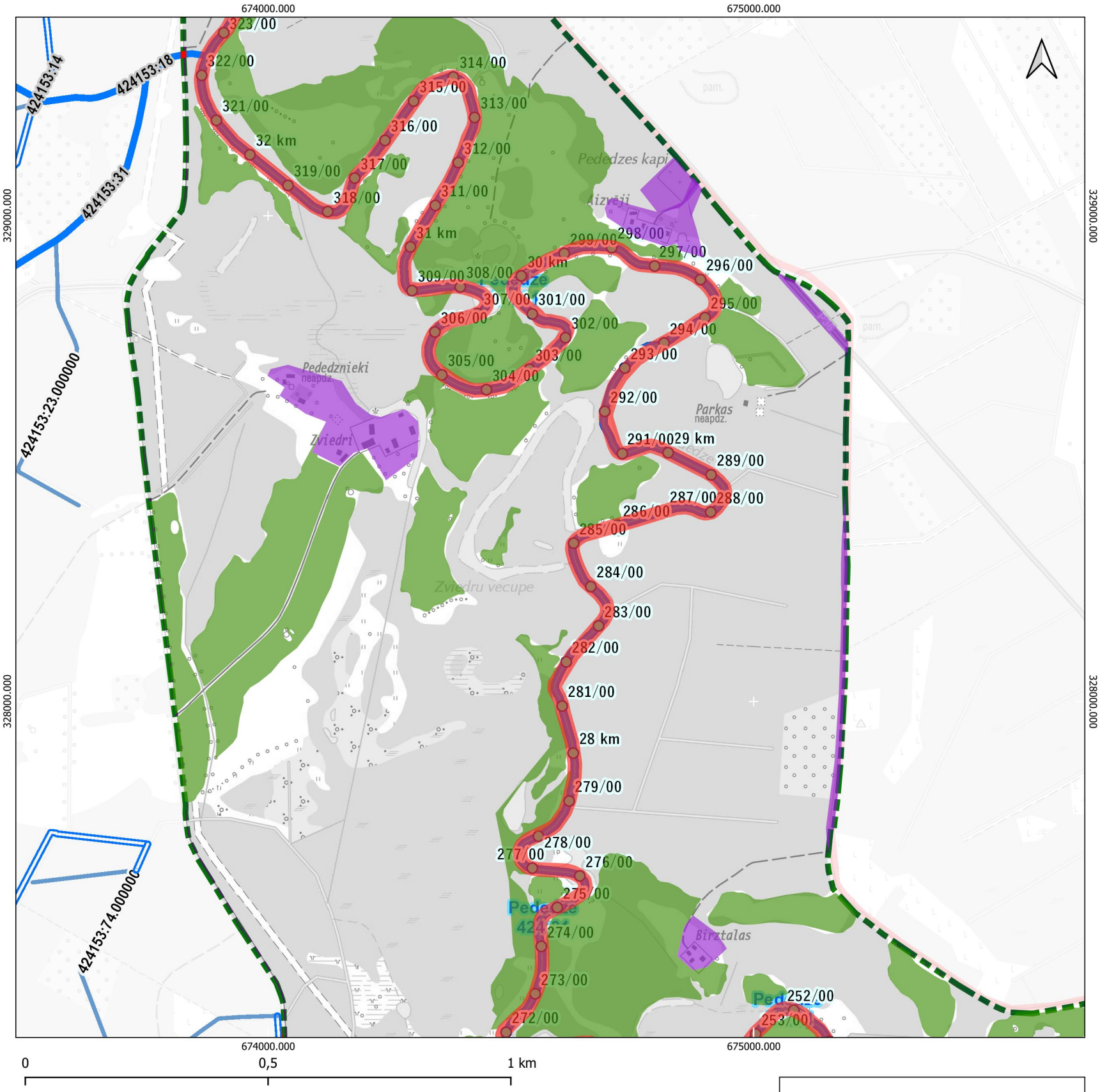

Apzīmējumi

Meliorācijas sistēmu aps. pasākumu grupas

- 1. teritorijā pieļaujamas antropogēnas hidroloģiskā režīma izmaiņas
- 2. gultnē pieļaujamas antropogēnas hidroloģiskā režīma izmaiņas
- 3. atļauta hidrotehniskā būvniecība un esošās hidrotehniskās būves uzturēšana
- 4. teritorijā jāuztur esošais hidroloģiskais režīms un jāuztur meliorācijas sistēmas izmantojot videi draudzīgus, neinvazīvus hidrotehniskos pasākumus
- 5. drīkst apsaimniekot un veikt darbus atbilstoši 2010. gada 3. augusta MK noteikumiem Nr.714, atkarībā no plānotajiem darbiem tie jāveic vai nu izmantojot roku darbu, vai mazgabarīta tehniku (piemēram vidējas klases ekskavatorus), kas rada iespējami mazāko ietekmi uz dabu, zemsedzes bojājumiem (veidojot iespējami šaurākās atbērtnes joslas). Upju gultņu tīrīšanai, ja iespējams, ieteicams izmantot peldošas gultnes tīrīšanas iekārtas, atbilstoši upes šķērsprofilam
- 6. nav nepieciešams veikt uzturēšanas darbus meliorācijas sistēmās / Ieteicams veicināt dabiskā hidroloģiskā režīma atjaunošanos
- 7. nav nepieciešams veikt uzturēšanas darbus gultnē / Ieteicams veicināt dabiskā hidroloģiskā režīma atjaunošanos un gultnes dabiskošanos
- 8. jālikvidē meliorācijas sistēmas, lai mazinātu strauju ūdens noteci no teritorijas (tajā skaitā medņa riesta teritorijas)
- 9. jālikvidē ūdenstece un jāaizber gultne visā garumā
- 10. atļauta dambja hidrotehniskā būvniecība un esošās hidrotehniskās būves uzturēšana
- 11. dambji, kuru uzturēšanai nepieciešams ekonomiskais pamatojums un ietekmes uz dabas vērtībām izvērtējums
- 12. zivju dīķu uzturēšana

Dabas lieguma "Lubāna mitrājs" robeža

Karte sagatavota izmantojot:
- Latvijas Ģeotelpiskās informācijas aģentūras Topogrāfiskā karte 1: 10 000 (3.-4. cikls);
- Dabas aizsardzības pārvaldes dabas datu pārvaldes sistēmas OZOLS dati;
- Dabas aizsardzības plāna izstrādei piesaistīto ekspertu noteiktie dabas vērtību apsaimniekošanas pasākumi;
- VSIA "ZMNI" dati (Valsts informācijas sistēmu savienotāja nodrošinātais WMS serviss).

Karte sagatavota LKS-92 koordinātu sistēmā

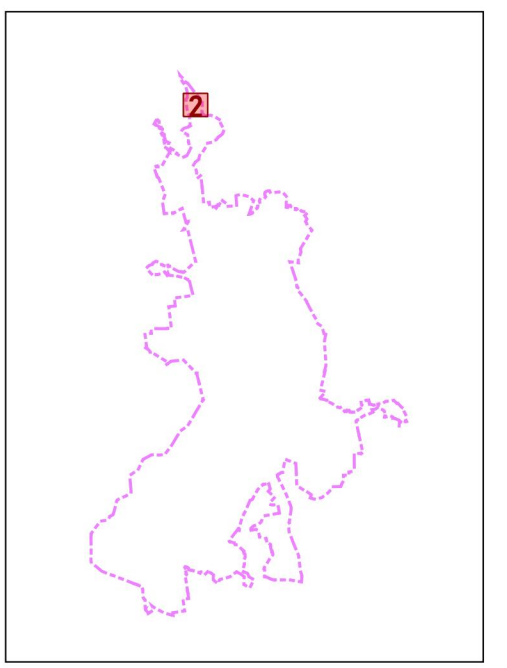

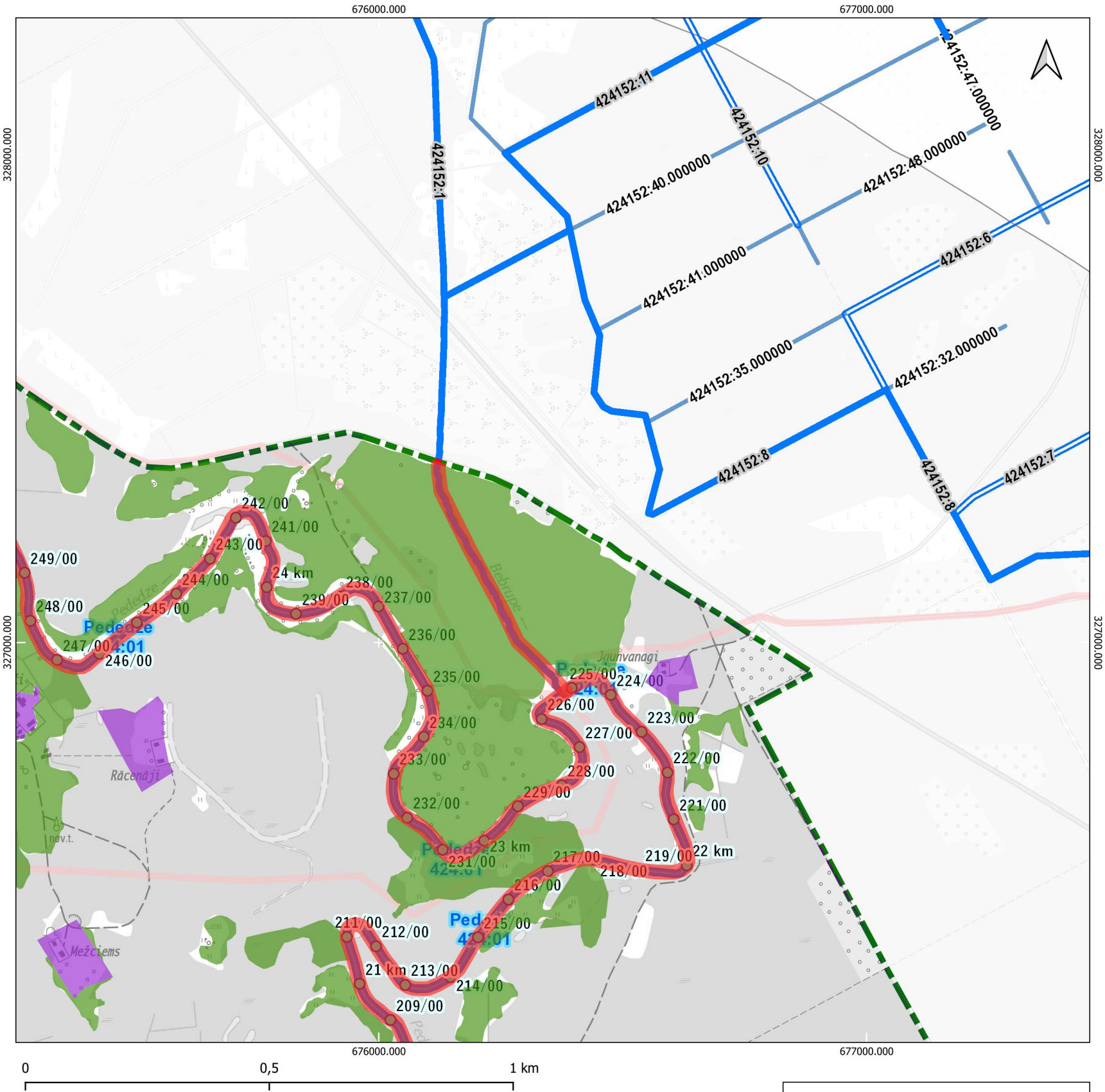

Apzīmējumi

Meliorācijas sistēmu aps. pasākumu grupas

- 1. teritorijā pieļaujamas antropogēnas hidroloģiskā režīma izmaiņas
- 2. gultnē pieļaujamas antropogēnas hidroloģiskā režīma izmaiņas
- 3. atļauta hidrotehniskā būvniecība un esošās hidrotehniskās būves uzturēšana
- 4. teritorijā jāuztur esošais hidroloģiskais režīms un jāuztur meliorācijas sistēmas izmantojot videi draudzīgus, neinvazīvus hidrotehniskos pasākumus
- 5. drīkst apsaimniekot un veikt darbus atbilstoši 2010. gada 3. augusta MK noteikumiem Nr.714, atkarībā no plānotajiem darbiem tie jāveic vai nu izmantojot roku darbu, vai mazgabarīta tehniku (piemēram vidējas klases ekskavatorus), kas rada iespējami mazāko ietekmi uz dabu, zemsedzes bojājumiem (veidojot iespējami šaurākās atbērtnes joslas). Upju gultņu tīrīšanai, ja iespējams, ieteicams izmantot peldošas gultnes tīrīšanas iekārtas, atbilstoši upes šķērsprofilam
- 6. nav nepieciešams veikt uzturēšanas darbus meliorācijas sistēmās / Ieteicams veicināt dabiskā hidroloģiskā režīma atjaunošanos
- 7. nav nepieciešams veikt uzturēšanas darbus gultnē / Ieteicams veicināt dabiskā hidroloģiskā režīma atjaunošanos un gultnes dabiskošanos
- 8. jālikvidē meliorācijas sistēmas, lai mazinātu strauju ūdens noteci no teritorijas (tajā skaitā medņa riesta teritorijas)
- 9. jālikvidē ūdenstece un jāaizber gultne visā garumā
- 10. atļauta dambja hidrotehniskā būvniecība un esošās hidrotehniskās būves uzturēšana
- 11. dambji, kuru uzturēšanai nepieciešams ekonomiskais pamatojums un ietekmes uz dabas vērtībām izvērtējums
- 12. zivju dīķu uzturēšana

Dabas lieguma "Lubāna mitrājs" robeža

Karte sagatavota izmantojot:
- Latvijas Ģeotelpiskās informācijas aģentūras Topogrāfiskā karte 1: 10 000 (3.-4. cikls);
- Dabas aizsardzības pārvaldes dabas datu pārvaldes sistēmas OZOLS dati;
- Dabas aizsardzības plāna izstrādei piesaistīto ekspertu noteiktie dabas vērtību apsaimniekošanas pasākumi;
- VSIA "ZMNI" dati (Valsts informācijas sistēmu savienotāja nodrošinātais WMS serviss).

Karte sagatavota LKS-92 koordinātu sistēmā

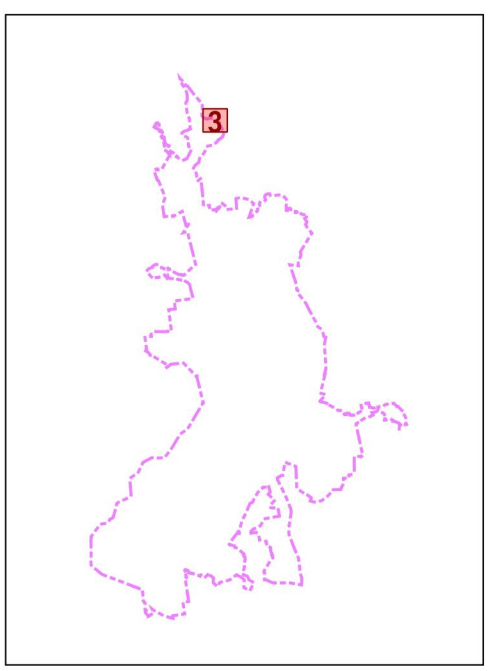

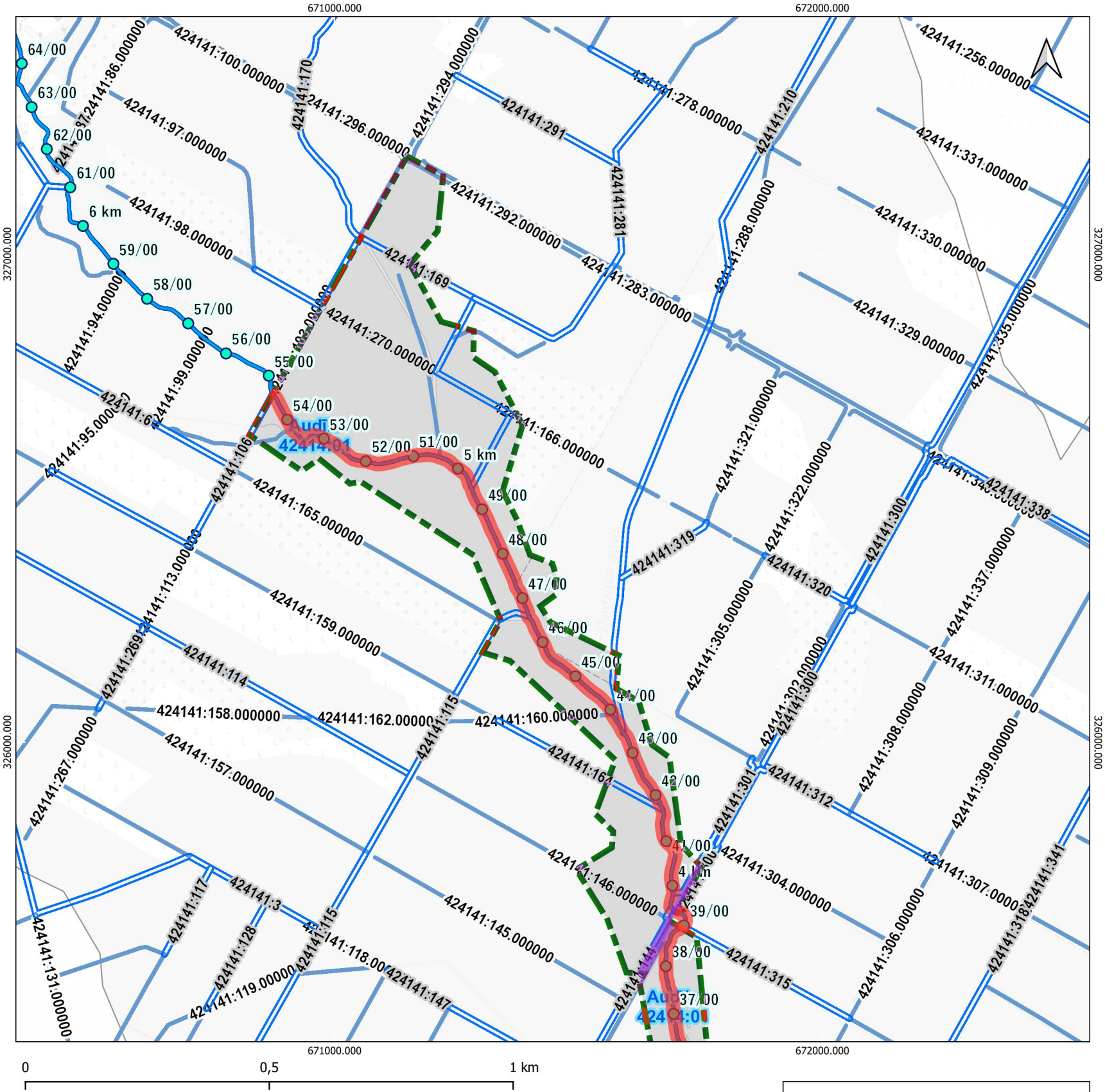

Apzīmējumi

Meliorācijas sistēmu aps. pasākumu grupas

- 1. teritorijā pieļaujamas antropogēnas hidroloģiskā režīma izmaiņas
- 2. gultnē pieļaujamas antropogēnas hidroloģiskā režīma izmaiņas
- 3. atļauta hidrotehniskā būvniecība un esošās hidrotehniskās būves uzturēšana
- 4. teritorijā jāuztur esošais hidroloģiskais režīms un jāuztur meliorācijas sistēmas izmantojot videi draudzīgus, neinvazīvus hidrotehniskos pasākumus
- 5. drīkst apsaimniekot un veikt darbus atbilstoši 2010. gada 3. augusta MK noteikumiem Nr.714, atkarībā no plānotajiem darbiem tie jāveic vai nu izmantojot roku darbu, vai mazgabarīta tehniku (piemēram vidējas klases ekskavatorus), kas rada iespējami mazāko ietekmi uz dabu, zemsedzes bojājumiem (veidojot iespējami šaurākās atbērtnes joslas). Upju gultņu tīrīšanai, ja iespējams, ieteicams izmantot peldošas gultnes tīrīšanas iekārtas, atbilstoši upes šķērsprofilam
- 6. nav nepieciešams veikt uzturēšanas darbus meliorācijas sistēmās / Ieteicams veicināt dabiskā hidroloģiskā režīma atjaunošanos
- 7. nav nepieciešams veikt uzturēšanas darbus gultnē / Ieteicams veicināt dabiskā hidroloģiskā režīma atjaunošanos un gultnes dabiskošanos
- 8. jālikvidē meliorācijas sistēmas, lai mazinātu strauju ūdens noteci no teritorijas (tajā skaitā medņa riesta teritorijas)
- 9. jālikvidē ūdenstece un jāaizber gultne visā garumā
- 10. atļauta dambja hidrotehniskā būvniecība un esošās hidrotehniskās būves uzturēšana
- 11. dambji, kuru uzturēšanai nepieciešams ekonomiskais pamatojums un ietekmes uz dabas vērtībām izvērtējums
- 12. zivju dīķu uzturēšana

Dabas lieguma "Lubāna mitrājs" robeža

Karte sagatavota izmantojot:
- Latvijas Ģeotelpiskās informācijas aģentūras Topogrāfiskā karte 1: 10 000 (3.-4. cikls);
- Dabas aizsardzības pārvaldes dabas datu pārvaldes sistēmas OZOLS dati;
- Dabas aizsardzības plāna izstrādei piesaistīto ekspertu noteiktie dabas vērtību apsaimniekošanas pasākumi;
- VSIA "ZMNI" dati (Valsts informācijas sistēmu savienotāja nodrošinātais WMS serviss).

Karte sagatavota LKS-92 koordinātu sistēmā

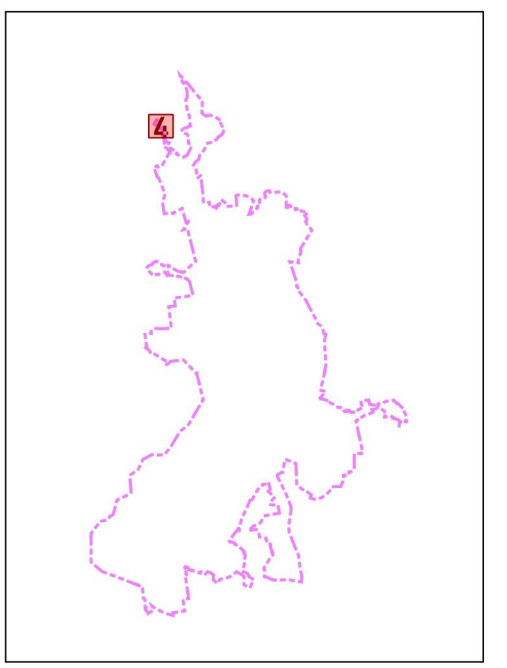

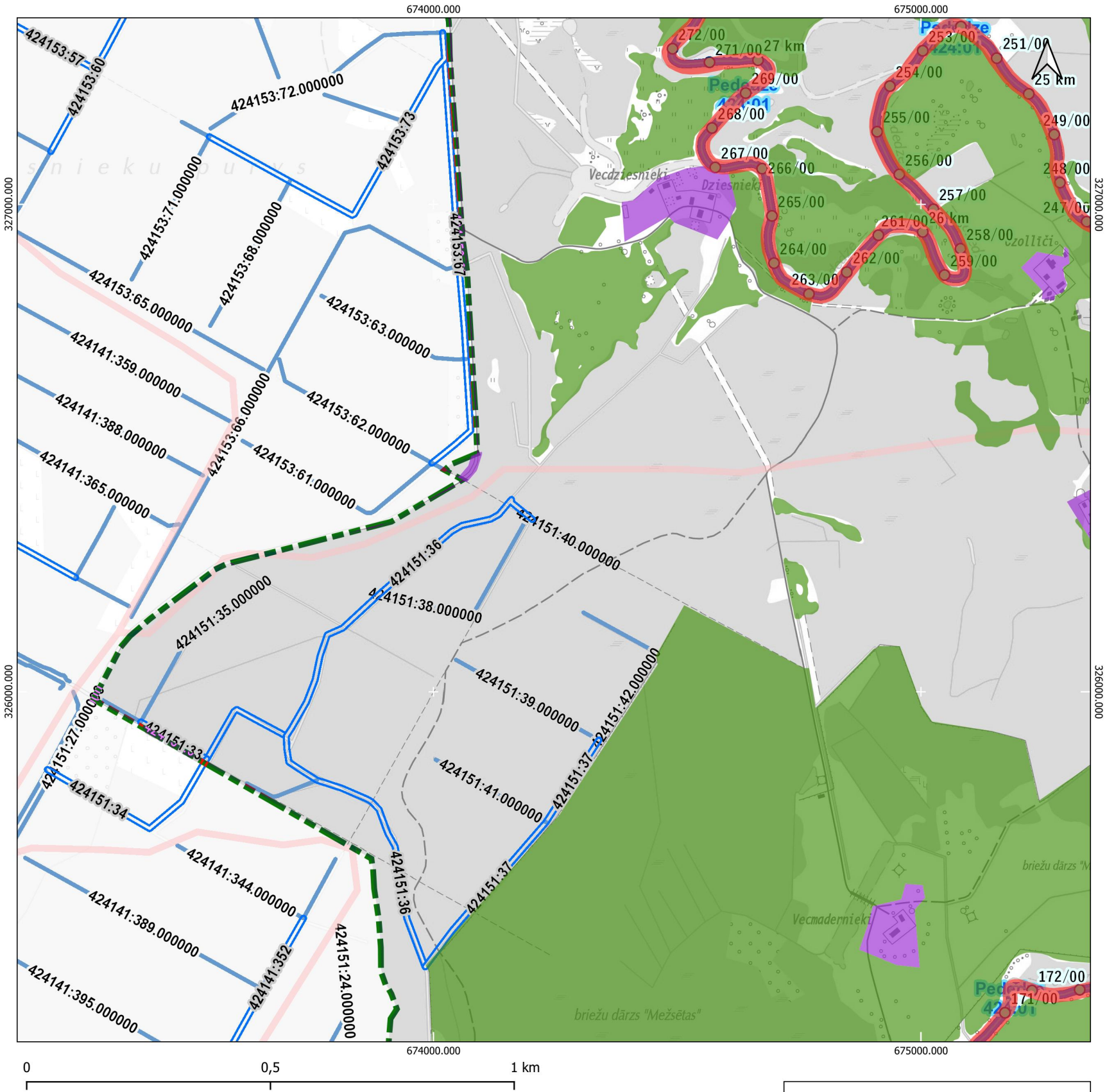

Apzīmējumi

Meliorācijas sistēmu aps. pasākumu grupas

- 1. teritorijā pieļaujamas antropogēnas hidroloģiskā režīma izmaiņas
- 2. gultnē pieļaujamas antropogēnas hidroloģiskā režīma izmaiņas
- 3. atļauta hidrotehniskā būvniecība un esošās hidrotehniskās būves uzturēšana
- 4. teritorijā jāuztur esošais hidroloģiskais režīms un jāuztur meliorācijas sistēmas izmantojot videi draudzīgus, neinvazīvus hidrotehniskos pasākumus
- 5. drīkst apsaimniekot un veikt darbus atbilstoši 2010. gada 3. augusta MK noteikumiem Nr.714, atkarībā no plānotajiem darbiem tie jāveic vai nu izmantojot roku darbu, vai mazgabarīta tehniku (piemēram vidējas klases ekskavatorus), kas rada iespējami mazāko ietekmi uz dabu, zemsedzes bojājumiem (veidojot iespējami šaurākās atbērtnes joslas). Upju gultņu tīrīšanai, ja iespējams, ieteicams izmantot peldošas gultnes tīrīšanas iekārtas, atbilstoši upes šķērsprofilam
- 6. nav nepieciešams veikt uzturēšanas darbus meliorācijas sistēmās / Ieteicams veicināt dabiskā hidroloģiskā režīma atjaunošanos
- 7. nav nepieciešams veikt uzturēšanas darbus gultnē / Ieteicams veicināt dabiskā hidroloģiskā režīma atjaunošanos un gultnes dabiskošanos
- 8. jālikvidē meliorācijas sistēmas, lai mazinātu strauju ūdens noteci no teritorijas (tajā skaitā medņa riesta teritorijas)
- 9. jālikvidē ūdenstece un jāaizber gultne visā garumā
- 10. atļauta dambja hidrotehniskā būvniecība un esošās hidrotehniskās būves uzturēšana
- 11. dambji, kuru uzturēšanai nepieciešams ekonomiskais pamatojums un ietekmes uz dabas vērtībām izvērtējums
- 12. zivju dīķu uzturēšana

Dabas lieguma "Lubāna mitrājs" robeža

Karte sagatavota izmantojot:
- Latvijas Ģeotelpiskās informācijas aģentūras Topogrāfiskā karte 1: 10 000 (3.-4. cikls);
- Dabas aizsardzības pārvaldes dabas datu pārvaldes sistēmas OZOLS dati;
- Dabas aizsardzības plāna izstrādei piesaistīto ekspertu noteiktie dabas vērtību apsaimniekošanas pasākumi;
- VSIA "ZMNI" dati (Valsts informācijas sistēmu savienotāja nodrošinātais WMS serviss).

Karte sagatavota LKS-92 koordinātu sistēmā

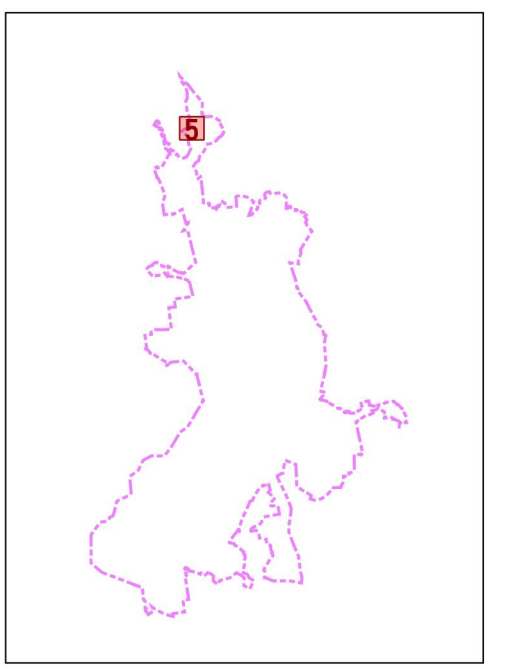

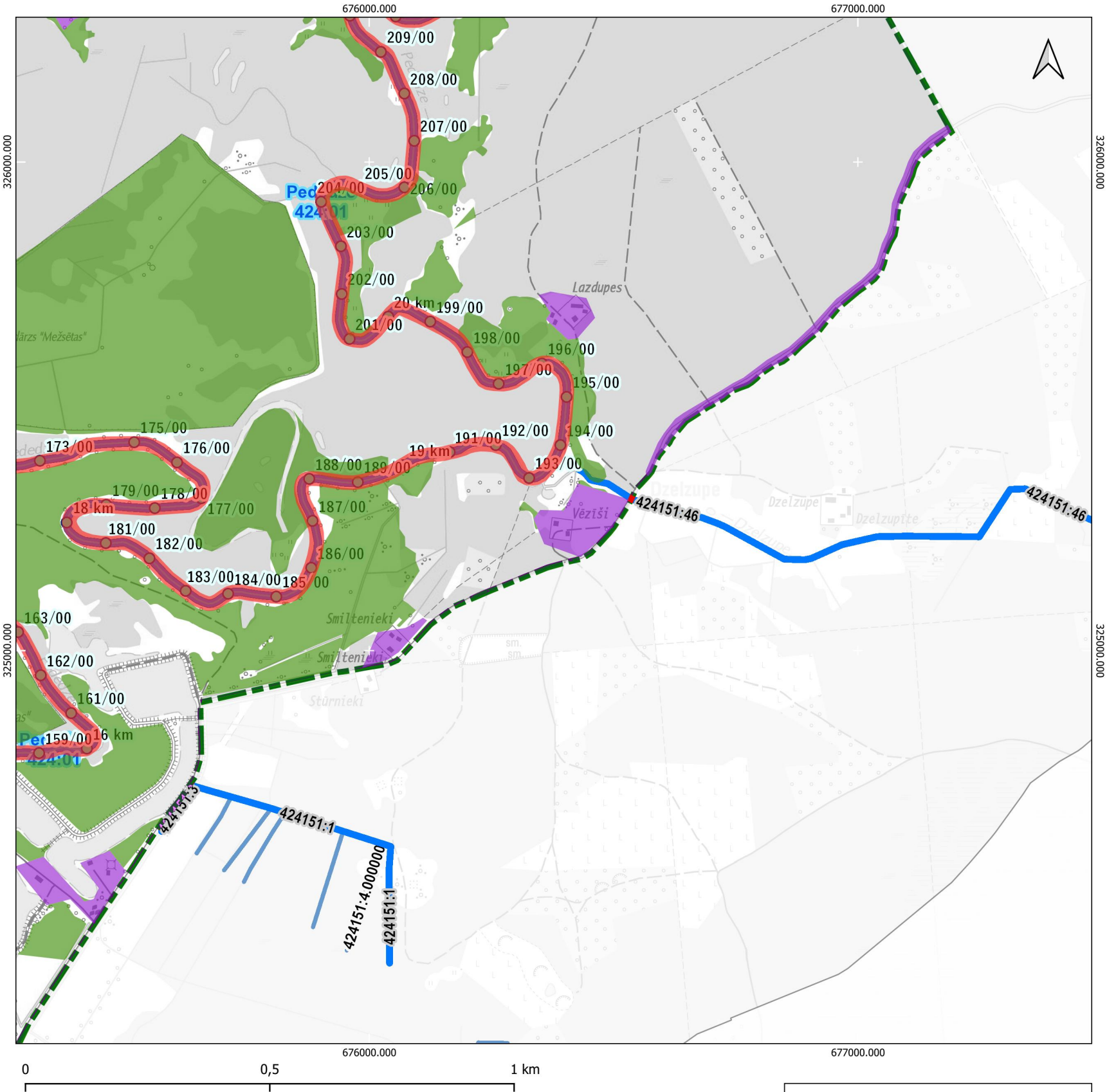

Apzīmējumi

Meliorācijas sistēmu aps. pasākumu grupas

- 1. teritorijā pieļaujamas antropogēnas hidroloģiskā režīma izmaiņas
- 2. gultnē pieļaujamas antropogēnas hidroloģiskā režīma izmaiņas
- 3. atļauta hidrotehniskā būvniecība un esošās hidrotehniskās būves uzturēšana
- 4. teritorijā jāuztur esošais hidroloģiskais režīms un jāuztur meliorācijas sistēmas izmantojot videi draudzīgus, neinvazīvus hidrotehniskos pasākumus
- 5. drīkst apsaimniekot un veikt darbus atbilstoši 2010. gada 3. augusta MK noteikumiem Nr.714, atkarībā no plānotajiem darbiem tie jāveic vai nu izmantojot roku darbu, vai mazgabarīta tehniku (piemēram vidējas klases ekskavatorus), kas rada iespējami mazāko ietekmi uz dabu, zemsedzes bojājumiem (veidojot iespējami šaurākās atbērtnes joslas). Upju gultņu tīrīšanai, ja iespējams, ieteicams izmantot peldošas gultnes tīrīšanas iekārtas, atbilstoši upes šķērsprofilam
- 6. nav nepieciešams veikt uzturēšanas darbus meliorācijas sistēmās / Ieteicams veicināt dabiskā hidroloģiskā režīma atjaunošanos
- 7. nav nepieciešams veikt uzturēšanas darbus gultnē / Ieteicams veicināt dabiskā hidroloģiskā režīma atjaunošanos un gultnes dabiskošanos
- 8. jālikvidē meliorācijas sistēmas, lai mazinātu strauju ūdens noteci no teritorijas (tajā skaitā medņa riesta teritorijas)
- 9. jālikvidē ūdenstece un jāaizber gultne visā garumā
- 10. atļauta dambja hidrotehniskā būvniecība un esošās hidrotehniskās būves uzturēšana
- 11. dambji, kuru uzturēšanai nepieciešams ekonomiskais pamatojums un ietekmes uz dabas vērtībām izvērtējums
- 12. zivju dīķu uzturēšana

Dabas lieguma "Lubāna mitrājs" robeža

Karte sagatavota izmantojot:
- Latvijas Ģeotelpiskās informācijas aģentūras Topogrāfiskā karte 1: 10 000 (3.-4. cikls);
- Dabas aizsardzības pārvaldes dabas datu pārvaldes sistēmas OZOLS dati;
- Dabas aizsardzības plāna izstrādei piesaistīto ekspertu noteiktie dabas vērtību apsaimniekošanas pasākumi;
- VSIA "ZMNI" dati (Valsts informācijas sistēmu savienotāja nodrošinātais WMS serviss).

Karte sagatavota LKS-92 koordinātu sistēmā

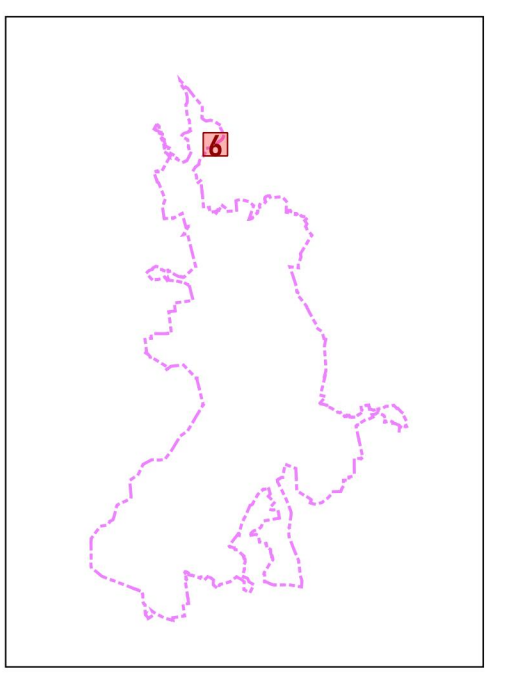

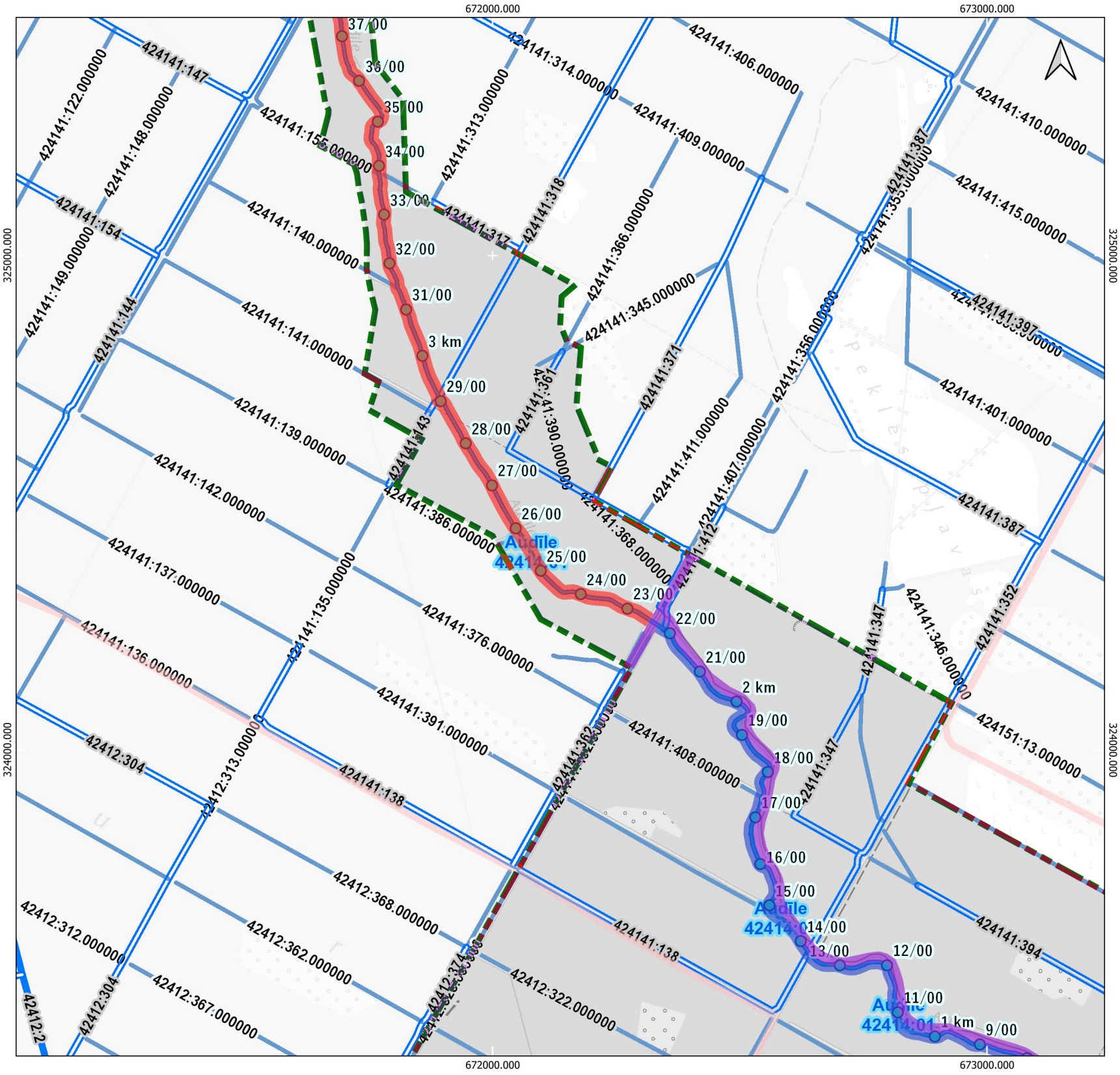

Apzīmējumi

Meliorācijas sistēmu aps. pasākumu grupas

- 1. teritorijā pieļaujamas antropogēnas hidroloģiskā režīma izmaiņas
- 2. gultnē pieļaujamas antropogēnas hidroloģiskā režīma izmaiņas
- 3. atļauta hidrotehniskā būvniecība un esošās hidrotehniskās būves uzturēšana
- 4. teritorijā jāuztur esošais hidroloģiskais režīms un jāuztur meliorācijas sistēmas izmantojot videi draudzīgus, neinvazīvus hidrotehniskos pasākumus
- 5. drīkst apsaimniekot un veikt darbus atbilstoši 2010. gada 3. augusta MK noteikumiem Nr.714, atkarībā no plānotajiem darbiem tie jāveic vai nu izmantojot roku darbu, vai mazgabarīta tehniku (piemēram vidējas klases ekskavatorus), kas rada iespējami mazāko ietekmi uz dabu, zemsedzes bojājumiem (veidojot iespējami šaurākās atbērtnes joslas). Upju gultņu tīrīšanai, ja iespējams, ieteicams izmantot peldošas gultnes tīrīšanas iekārtas, atbilstoši upes šķērsprofilam
- 6. nav nepieciešams veikt uzturēšanas darbus meliorācijas sistēmās / Ieteicams veicināt dabiskā hidroloģiskā režīma atjaunošanos
- 7. nav nepieciešams veikt uzturēšanas darbus gultnē / Ieteicams veicināt dabiskā hidroloģiskā režīma atjaunošanos un gultnes dabiskošanos
- 8. jālikvidē meliorācijas sistēmas, lai mazinātu strauju ūdens noteci no teritorijas (tajā skaitā medņa riesta teritorijas)
- 9. jālikvidē ūdenstece un jāaizber gultne visā garumā
- 10. atļauta dambja hidrotehniskā būvniecība un esošās hidrotehniskās būves uzturēšana
- 11. dambji, kuru uzturēšanai nepieciešams ekonomiskais pamatojums un ietekmes uz dabas vērtībām izvērtējums
- 12. zivju dīķu uzturēšana

Dabas lieguma "Lubāna mitrājs" robeža

Karte sagatavota izmantojot:
- Latvijas Ģeotelpiskās informācijas aģentūras Topogrāfiskā karte 1: 10 000 (3.-4. cikls);
- Dabas aizsardzības pārvaldes dabas datu pārvaldes sistēmas OZOLS dati;
- Dabas aizsardzības plāna izstrādei piesaistīto ekspertu noteiktie dabas vērtību apsaimniekošanas pasākumi;
- VSIA "ZMNI" dati (Valsts informācijas sistēmu savienotāja nodrošinātais WMS serviss).

Karte sagatavota LKS-92 koordinātu sistēmā

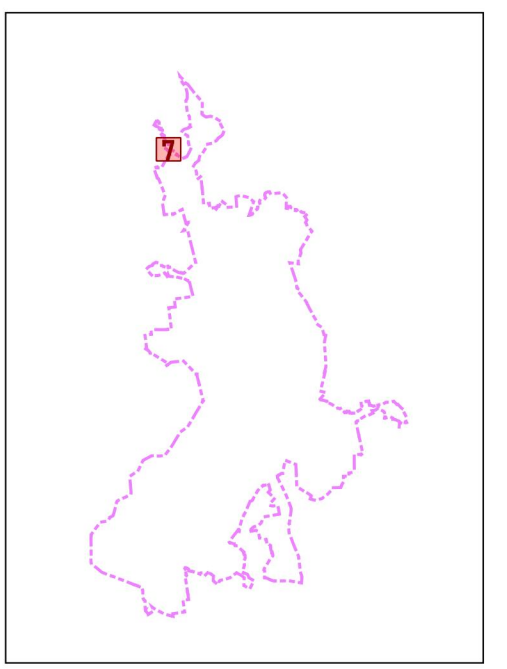

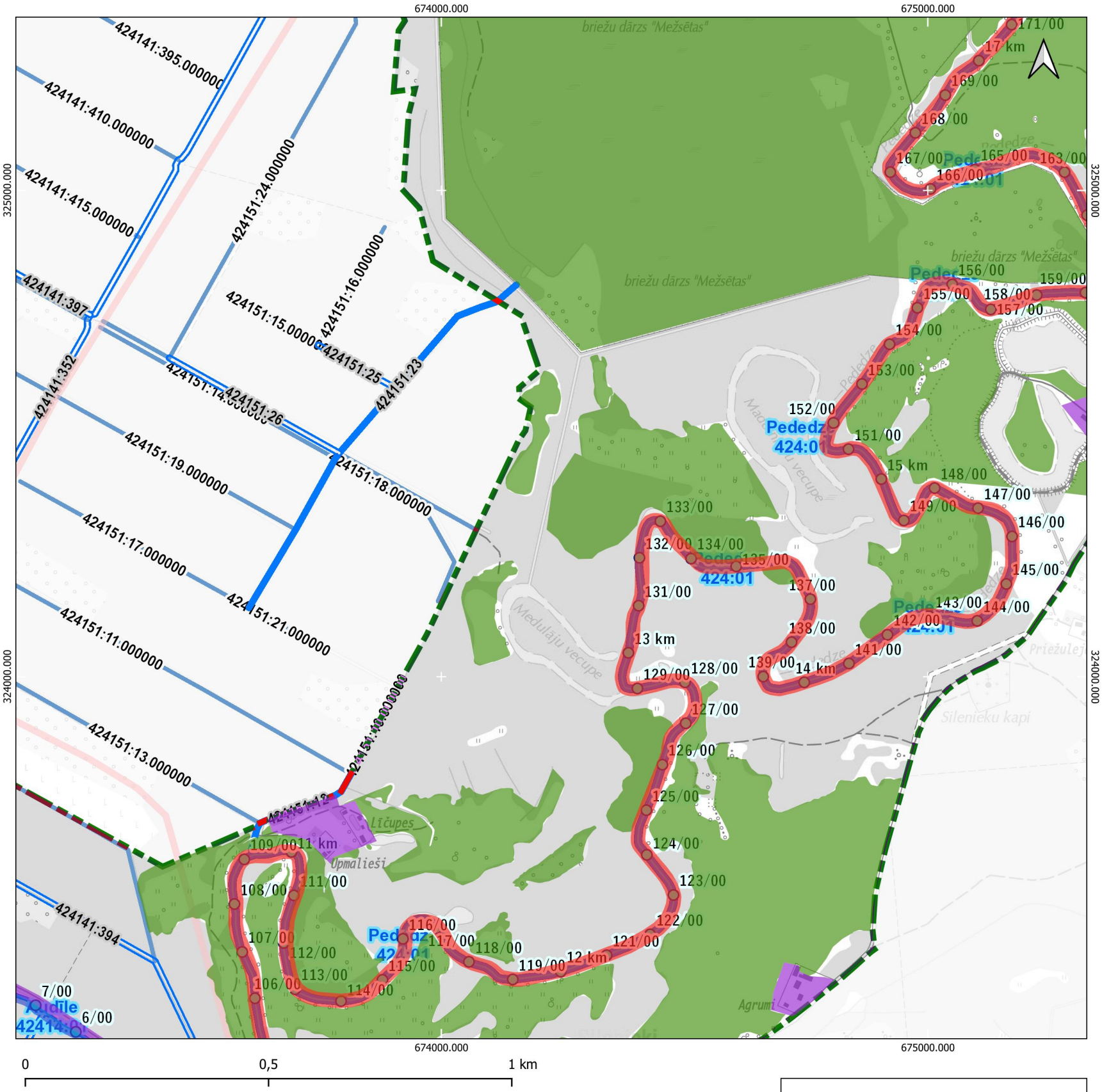

Apzīmējumi

Meliorācijas sistēmu aps. pasākumu grupas

- 1. teritorijā pieļaujamas antropogēnas hidroloģiskā režīma izmaiņas
- 2. gultnē pieļaujamas antropogēnas hidroloģiskā režīma izmaiņas
- 3. atļauta hidrotehniskā būvniecība un esošās hidrotehniskās būves uzturēšana
- 4. teritorijā jāuztur esošais hidroloģiskais režīms un jāuztur meliorācijas sistēmas izmantojot videi draudzīgus, neinvazīvus hidrotehniskos pasākumus
- 5. drīkst apsaimniekot un veikt darbus atbilstoši 2010. gada 3. augusta MK noteikumiem Nr.714, atkarībā no plānotajiem darbiem tie jāveic vai nu izmantojot roku darbu, vai mazgabarīta tehniku (piemēram vidējas klases ekskavatorus), kas rada iespējami mazāko ietekmi uz dabu, zemsedzes bojājumiem (veidojot iespējami šaurākās atbērtnes joslas). Upju gultņu tīrīšanai, ja iespējams, ieteicams izmantot peldošas gultnes tīrīšanas iekārtas, atbilstoši upes šķērsprofilam
- 6. nav nepieciešams veikt uzturēšanas darbus meliorācijas sistēmās / Ieteicams veicināt dabiskā hidroloģiskā režīma atjaunošanos
- 7. nav nepieciešams veikt uzturēšanas darbus gultnē / Ieteicams veicināt dabiskā hidroloģiskā režīma atjaunošanos un gultnes dabiskošanos
- 8. jālikvidē meliorācijas sistēmas, lai mazinātu strauju ūdens noteci no teritorijas (tajā skaitā medņa riesta teritorijas)
- 9. jālikvidē ūdenstece un jāaizber gultne visā garumā
- 10. atļauta dambja hidrotehniskā būvniecība un esošās hidrotehniskās būves uzturēšana
- 11. dambji, kuru uzturēšanai nepieciešams ekonomiskais pamatojums un ietekmes uz dabas vērtībām izvērtējums
- 12. zivju dīķu uzturēšana

Dabas lieguma "Lubāna mitrājs" robeža

Karte sagatavota izmantojot:
- Latvijas Ģeotelpiskās informācijas aģentūras Topogrāfiskā karte 1: 10 000 (3.-4. cikls);
- Dabas aizsardzības pārvaldes dabas datu pārvaldes sistēmas OZOLS dati;
- Dabas aizsardzības plāna izstrādei piesaistīto ekspertu noteiktie dabas vērtību apsaimniekošanas pasākumi;
- VSIA "ZMNI" dati (Valsts informācijas sistēmu savienotāja nodrošinātais WMS serviss).

Karte sagatavota LKS-92 koordinātu sistēmā

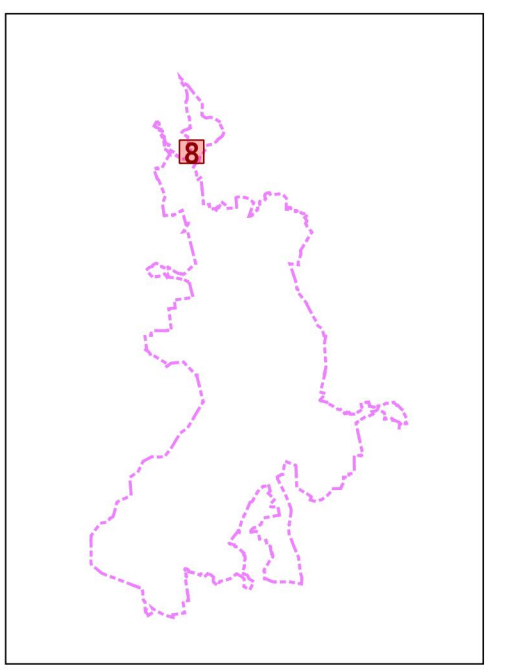

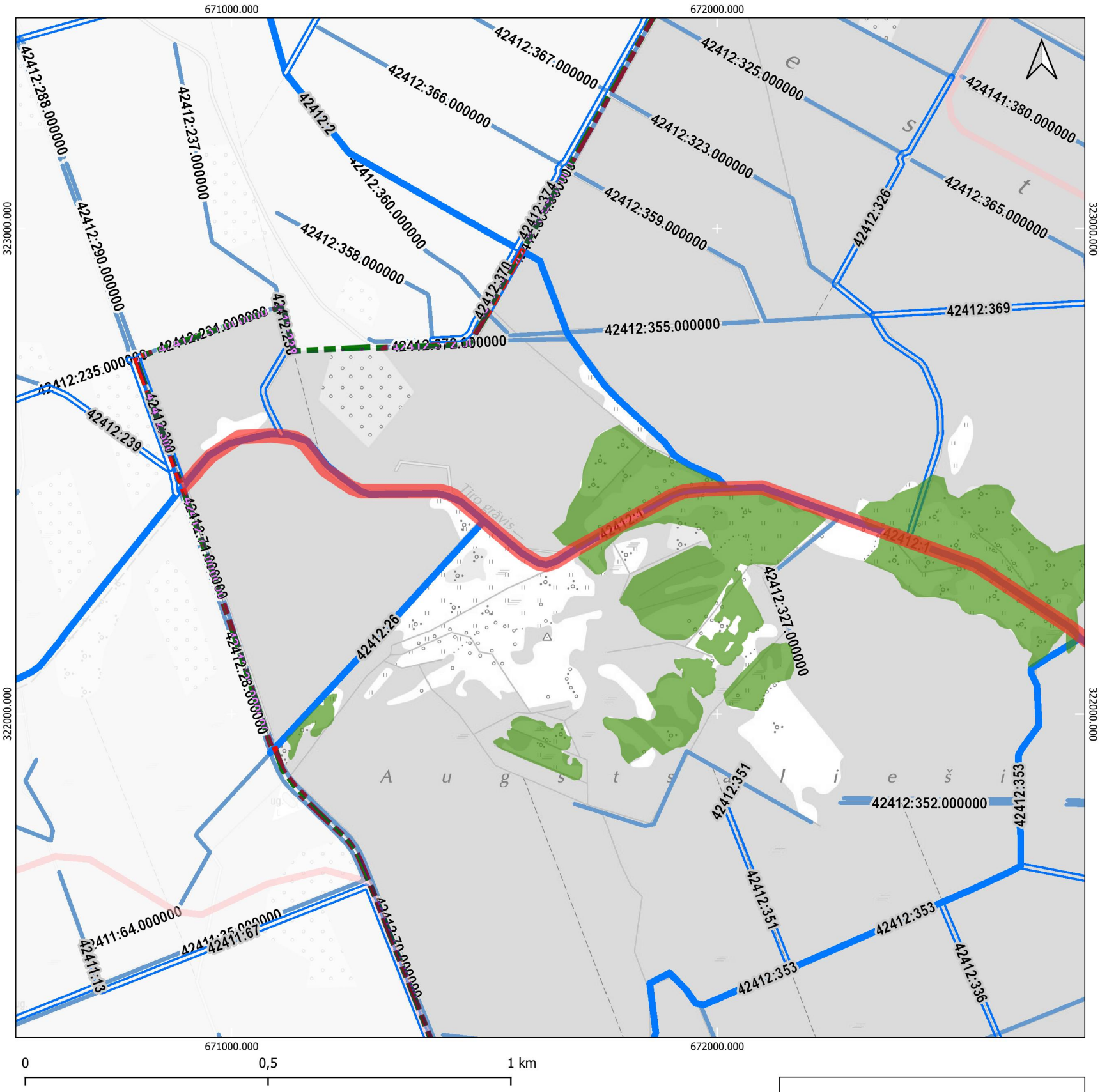

Apzīmējumi

Meliorācijas sistēmu aps. pasākumu grupas

- 1. teritorijā pieļaujamas antropogēnas hidroloģiskā režīma izmaiņas
- 2. gultnē pieļaujamas antropogēnas hidroloģiskā režīma izmaiņas
- 3. atļauta hidrotehniskā būvniecība un esošās hidrotehniskās būves uzturēšana
- 4. teritorijā jāuztur esošais hidroloģiskais režīms un jāuztur meliorācijas sistēmas izmantojot videi draudzīgus, neinvazīvus hidrotehniskos pasākumus
- 5. drīkst apsaimniekot un veikt darbus atbilstoši 2010. gada 3. augusta MK noteikumiem Nr.714, atkarībā no plānotajiem darbiem tie jāveic vai nu izmantojot roku darbu, vai mazgabarīta tehniku (piemēram vidējas klases ekskavatorus), kas rada iespējami mazāko ietekmi uz dabu, zemsedzes bojājumiem (veidojot iespējami šaurākās atbērtnes joslas). Upju gultņu tīrīšanai, ja iespējams, ieteicams izmantot peldošas gultnes tīrīšanas iekārtas, atbilstoši upes šķērsprofilam
- 6. nav nepieciešams veikt uzturēšanas darbus meliorācijas sistēmās / Ieteicams veicināt dabiskā hidroloģiskā režīma atjaunošanos
- 7. nav nepieciešams veikt uzturēšanas darbus gultnē / Ieteicams veicināt dabiskā hidroloģiskā režīma atjaunošanos un gultnes dabiskošanos
- 8. jālikvidē meliorācijas sistēmas, lai mazinātu strauju ūdens noteci no teritorijas (tajā skaitā medņa riesta teritorijas)
- 9. jālikvidē ūdenstece un jāaizber gultne visā garumā
- 10. atļauta dambja hidrotehniskā būvniecība un esošās hidrotehniskās būves uzturēšana
- 11. dambji, kuru uzturēšanai nepieciešams ekonomiskais pamatojums un ietekmes uz dabas vērtībām izvērtējums
- 12. zivju dīķu uzturēšana

Dabas lieguma "Lubāna mitrājs" robeža

Karte sagatavota izmantojot:
- Latvijas Ģeotelpiskās informācijas aģentūras Topogrāfiskā karte 1: 10 000 (3.-4. cikls);
- Dabas aizsardzības pārvaldes dabas datu pārvaldes sistēmas OZOLS dati;
- Dabas aizsardzības plāna izstrādei piesaistīto ekspertu noteiktie dabas vērtību apsaimniekošanas pasākumi;
- VSIA "ZMNI" dati (Valsts informācijas sistēmu savienotāja nodrošinātais WMS serviss).

Karte sagatavota LKS-92 koordinātu sistēmā

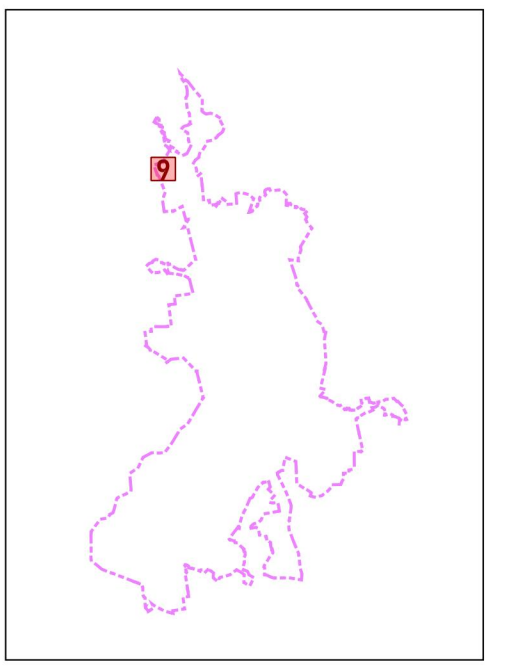

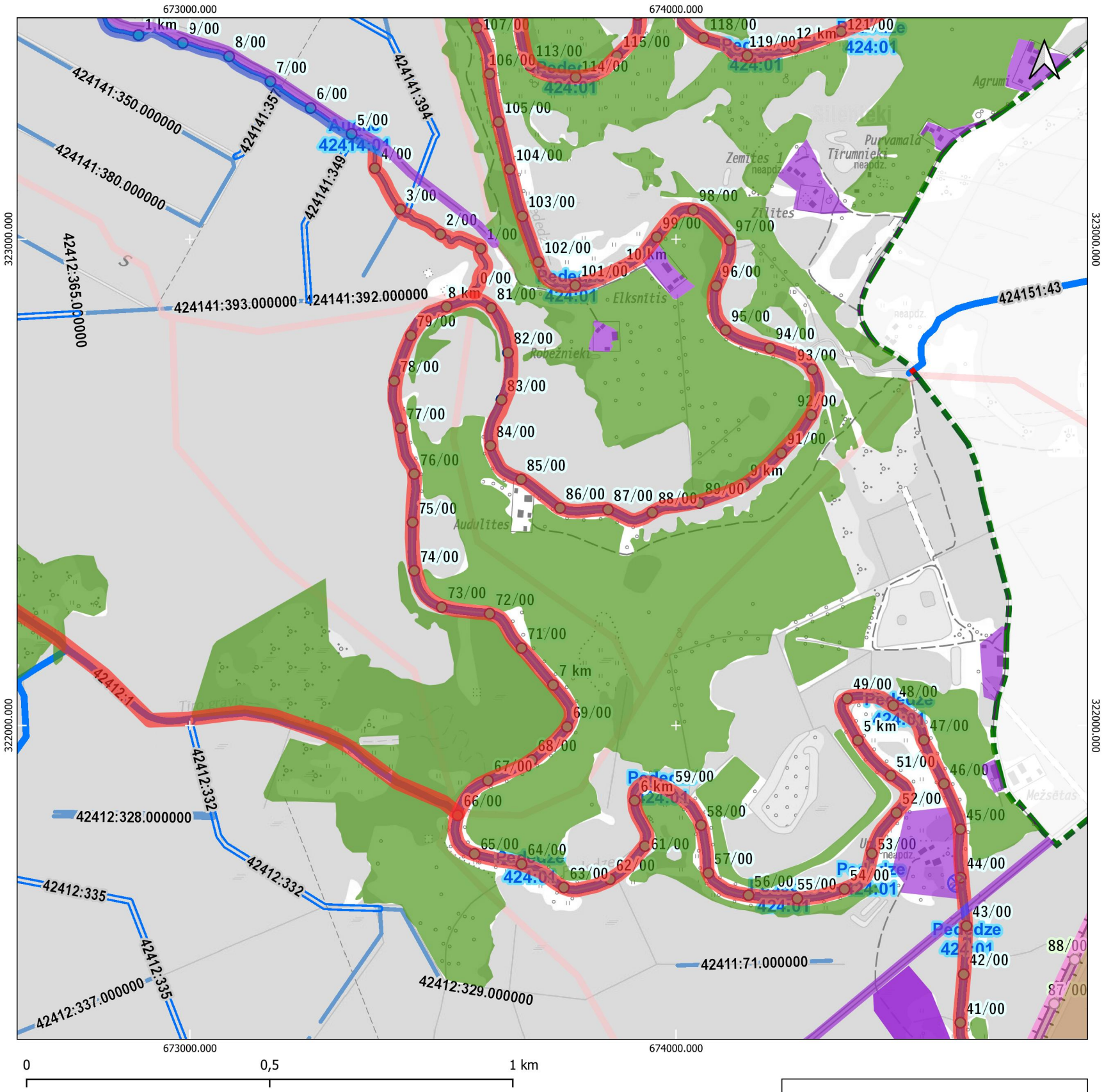

Apzīmējumi

Meliorācijas sistēmu aps. pasākumu grupas

- 1. teritorijā pieļaujamas antropogēnas hidroloģiskā režīma izmaiņas
- 2. gultnē pieļaujamas antropogēnas hidroloģiskā režīma izmaiņas
- 3. atļauta hidrotehniskā būvniecība un esošās hidrotehniskās būves uzturēšana
- 4. teritorijā jāuztur esošais hidroloģiskais režīms un jāuztur meliorācijas sistēmas izmantojot videi draudzīgus, neinvazīvus hidrotehniskos pasākumus
- 5. drīkst apsaimniekot un veikt darbus atbilstoši 2010. gada 3. augusta MK noteikumiem Nr.714, atkarībā no plānotajiem darbiem tie jāveic vai nu izmantojot roku darbu, vai mazgabarīta tehniku (piemēram vidējas klases ekskavatorus), kas rada iespējami mazāko ietekmi uz dabu, zemsedzes bojājumiem (veidojot iespējami šaurākās atbērtnes joslas). Upju gultņu tīrīšanai, ja iespējams, ieteicams izmantot peldošas gultnes tīrīšanas iekārtas, atbilstoši upes šķērsprofilam
- 6. nav nepieciešams veikt uzturēšanas darbus meliorācijas sistēmās / Ieteicams veicināt dabiskā hidroloģiskā režīma atjaunošanos
- 7. nav nepieciešams veikt uzturēšanas darbus gultnē / Ieteicams veicināt dabiskā hidroloģiskā režīma atjaunošanos un gultnes dabiskošanos
- 8. jālikvidē meliorācijas sistēmas, lai mazinātu strauju ūdens noteci no teritorijas (tajā skaitā medņa riesta teritorijas)
- 9. jālikvidē ūdenstece un jāaizber gultne visā garumā
- 10. atļauta dambja hidrotehniskā būvniecība un esošās hidrotehniskās būves uzturēšana
- 11. dambji, kuru uzturēšanai nepieciešams ekonomiskais pamatojums un ietekmes uz dabas vērtībām izvērtējums
- 12. zivju dīķu uzturēšana

Dabas lieguma "Lubāna mitrājs" robeža

Karte sagatavota izmantojot:
- Latvijas Ģeotelpiskās informācijas aģentūras Topogrāfiskā karte 1: 10 000 (3.-4. cikls);
- Dabas aizsardzības pārvaldes dabas datu pārvaldes sistēmas OZOLS dati;
- Dabas aizsardzības plāna izstrādei piesaistīto ekspertu noteiktie dabas vērtību apsaimniekošanas pasākumi;
- VSIA "ZMNI" dati (Valsts informācijas sistēmu savienotāja nodrošinātais WMS serviss).

Karte sagatavota LKS-92 koordinātu sistēmā

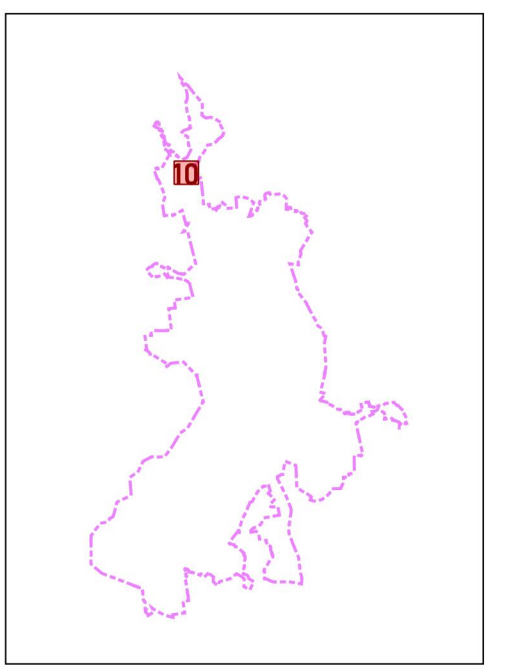

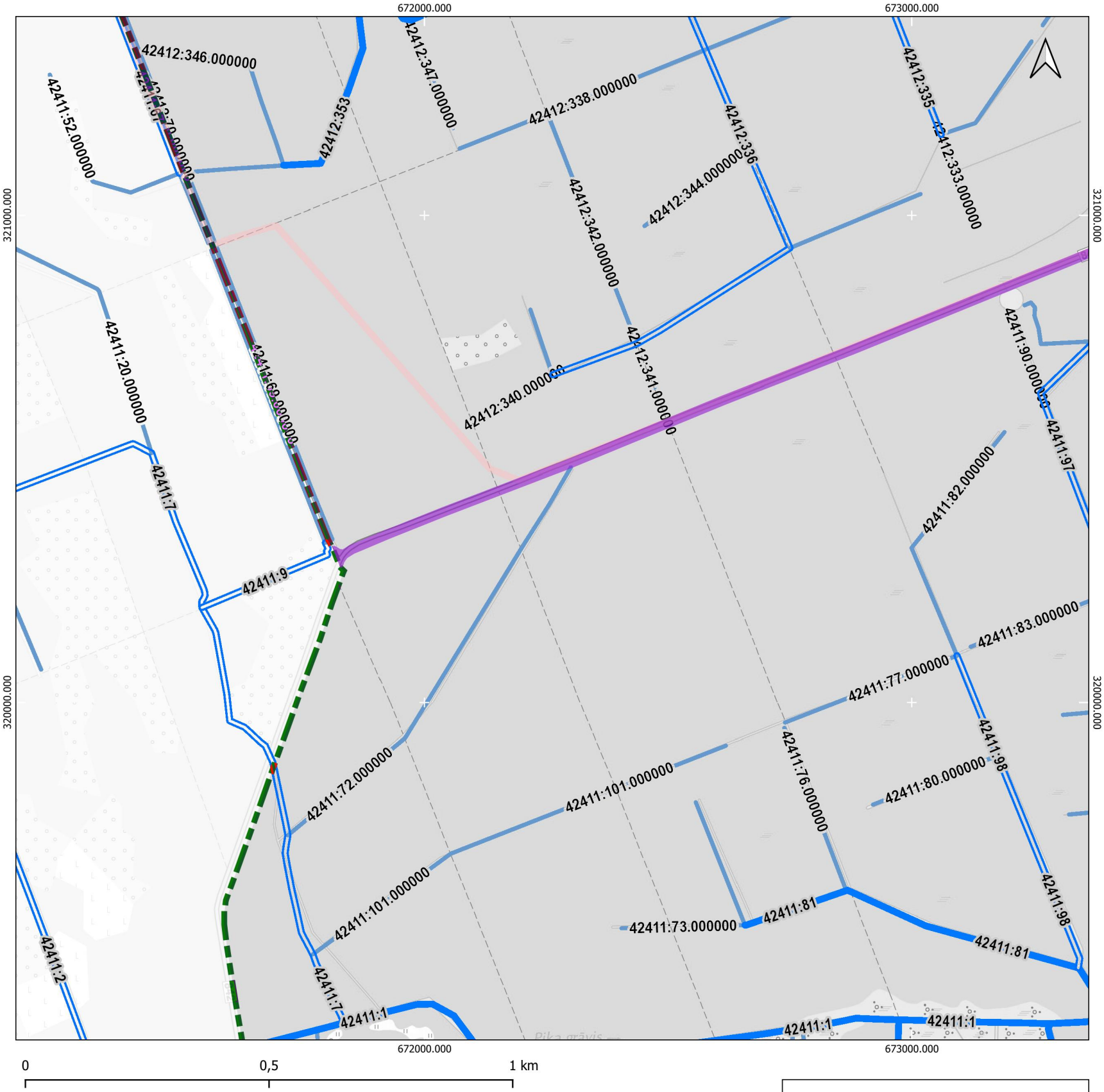

Apzīmējumi

Meliorācijas sistēmu aps. pasākumu grupas

- 1. teritorijā pieļaujamas antropogēnas hidroloģiskā režīma izmaiņas
- 2. gultnē pieļaujamas antropogēnas hidroloģiskā režīma izmaiņas
- 3. atļauta hidrotehniskā būvniecība un esošās hidrotehniskās būves uzturēšana
- 4. teritorijā jāuztur esošais hidroloģiskais režīms un jāuztur meliorācijas sistēmas izmantojot videi draudzīgus, neinvazīvus hidrotehniskos pasākumus
- 5. drīkst apsaimniekot un veikt darbus atbilstoši 2010. gada 3. augusta MK noteikumiem Nr.714, atkarībā no plānotajiem darbiem tie jāveic vai nu izmantojot roku darbu, vai mazgabarīta tehniku (piemēram vidējas klases ekskavatorus), kas rada iespējami mazāko ietekmi uz dabu, zemsedzes bojājumiem (veidojot iespējami šaurākās atbērtnes joslas). Upju gultņu tīrīšanai, ja iespējams, ieteicams izmantot peldošas gultnes tīrīšanas iekārtas, atbilstoši upes šķērsprofilam
- 6. nav nepieciešams veikt uzturēšanas darbus meliorācijas sistēmās / Ieteicams veicināt dabiskā hidroloģiskā režīma atjaunošanos
- 7. nav nepieciešams veikt uzturēšanas darbus gultnē / Ieteicams veicināt dabiskā hidroloģiskā režīma atjaunošanos un gultnes dabiskošanos
- 8. jālikvidē meliorācijas sistēmas, lai mazinātu strauju ūdens noteci no teritorijas (tajā skaitā medņa riesta teritorijas)
- 9. jālikvidē ūdenstece un jāaizber gultne visā garumā
- 10. atļauta dambja hidrotehniskā būvniecība un esošās hidrotehniskās būves uzturēšana
- 11. dambji, kuru uzturēšanai nepieciešams ekonomiskais pamatojums un ietekmes uz dabas vērtībām izvērtējums
- 12. zivju dīķu uzturēšana

Dabas lieguma "Lubāna mitrājs" robeža

Karte sagatavota izmantojot:
- Latvijas Ģeotelpiskās informācijas aģentūras Topogrāfiskā karte 1: 10 000 (3.-4. cikls);
- Dabas aizsardzības pārvaldes dabas datu pārvaldes sistēmas OZOLS dati;
- Dabas aizsardzības plāna izstrādei piesaistīto ekspertu noteiktie dabas vērtību apsaimniekošanas pasākumi;
- VSIA "ZMNI" dati (Valsts informācijas sistēmu savienotāja nodrošinātais WMS serviss).

Karte sagatavota LKS-92 koordinātu sistēmā

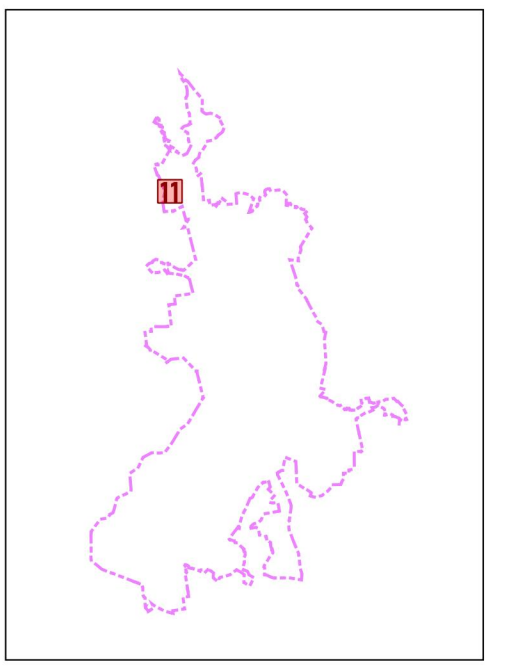

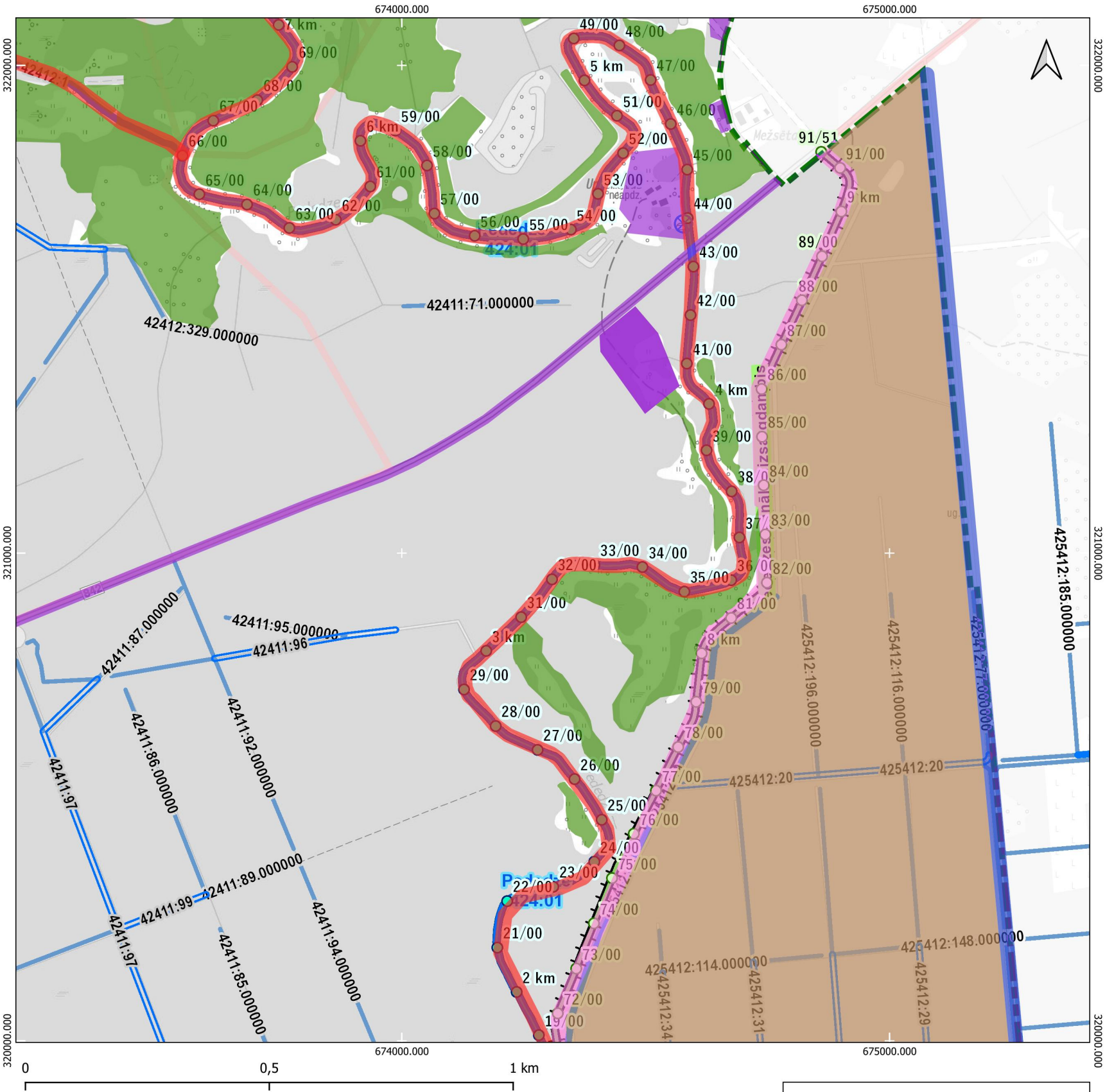

Apzīmējumi

Meliorācijas sistēmu aps. pasākumu grupas

- 1. teritorijā pieļaujamas antropogēnas hidroloģiskā režīma izmaiņas
- 2. gultnē pieļaujamas antropogēnas hidroloģiskā režīma izmaiņas
- 3. atļauta hidrotehniskā būvniecība un esošās hidrotehniskās būves uzturēšana
- 4. teritorijā jāuztur esošais hidroloģiskais režīms un jāuztur meliorācijas sistēmas izmantojot videi draudzīgus, neinvazīvus hidrotehniskos pasākumus
- 5. drīkst apsaimniekot un veikt darbus atbilstoši 2010. gada 3. augusta MK noteikumiem Nr.714, atkarībā no plānotajiem darbiem tie jāveic vai nu izmantojot roku darbu, vai mazgabarīta tehniku (piemēram vidējas klases ekskavatorus), kas rada iespējami mazāko ietekmi uz dabu, zemsedzes bojājumiem (veidojot iespējami šaurākās atbērtnes joslas). Upju gultņu tīrīšanai, ja iespējams, ieteicams izmantot peldošas gultnes tīrīšanas iekārtas, atbilstoši upes šķērsprofilam
- 6. nav nepieciešams veikt uzturēšanas darbus meliorācijas sistēmās / Ieteicams veicināt dabiskā hidroloģiskā režīma atjaunošanos
- 7. nav nepieciešams veikt uzturēšanas darbus gultnē / Ieteicams veicināt dabiskā hidroloģiskā režīma atjaunošanos un gultnes dabiskošanos
- 8. jālikvidē meliorācijas sistēmas, lai mazinātu strauju ūdens noteci no teritorijas (tajā skaitā medņa riesta teritorijas)
- 9. jālikvidē ūdenstece un jāaizber gultne visā garumā
- 10. atļauta dambja hidrotehniskā būvniecība un esošās hidrotehniskās būves uzturēšana
- 11. dambji, kuru uzturēšanai nepieciešams ekonomiskais pamatojums un ietekmes uz dabas vērtībām izvērtējums
- 12. zivju dīķu uzturēšana

Dabas lieguma "Lubāna mitrājs" robeža

Karte sagatavota izmantojot:
- Latvijas Ģeotelpiskās informācijas aģentūras Topogrāfiskā karte 1: 10 000 (3.-4. cikls);
- Dabas aizsardzības pārvaldes dabas datu pārvaldes sistēmas OZOLS dati;
- Dabas aizsardzības plāna izstrādei piesaistīto ekspertu noteiktie dabas vērtību apsaimniekošanas pasākumi;
- VSIA "ZMNI" dati (Valsts informācijas sistēmu savienotāja nodrošinātais WMS serviss).

Karte sagatavota LKS-92 koordinātu sistēmā

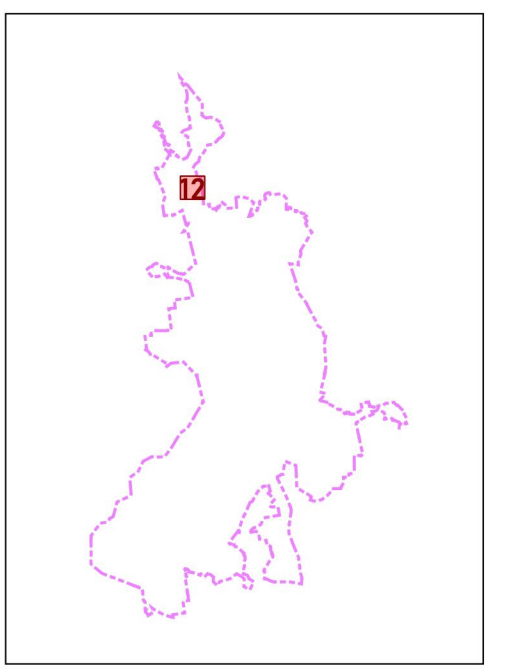

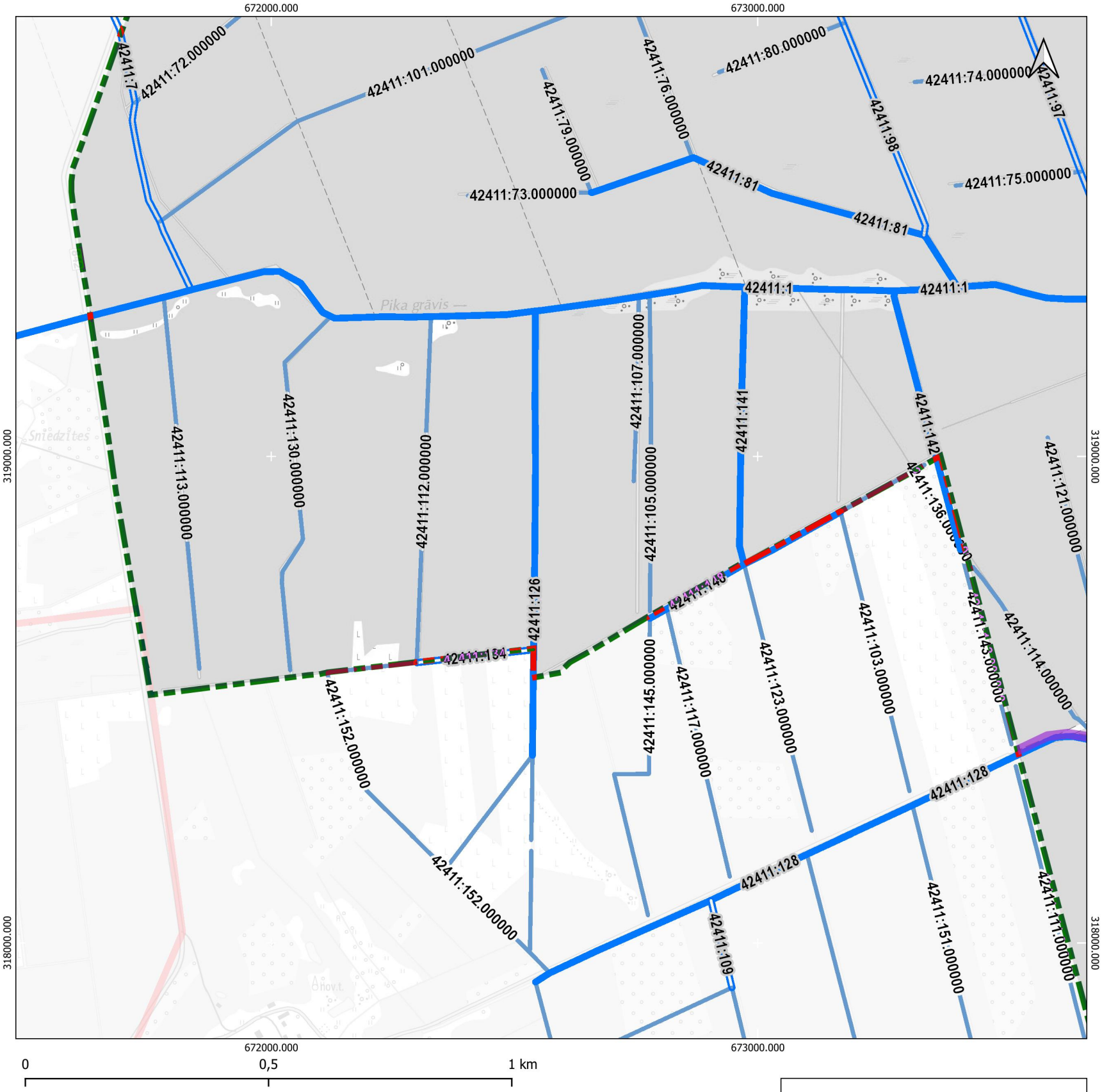

Apzīmējumi

Meliorācijas sistēmu aps. pasākumu grupas

- 1. teritorijā pieļaujamas antropogēnas hidroloģiskā režīma izmaiņas
- 2. gultnē pieļaujamas antropogēnas hidroloģiskā režīma izmaiņas
- 3. atļauta hidrotehniskā būvniecība un esošās hidrotehniskās būves uzturēšana
- 4. teritorijā jāuztur esošais hidroloģiskais režīms un jāuztur meliorācijas sistēmas izmantojot videi draudzīgus, neinvazīvus hidrotehniskos pasākumus
- 5. drīkst apsaimniekot un veikt darbus atbilstoši 2010. gada 3. augusta MK noteikumiem Nr.714, atkarībā no plānotajiem darbiem tie jāveic vai nu izmantojot roku darbu, vai mazgabarīta tehniku (piemēram vidējas klases ekskavatorus), kas rada iespējami mazāko ietekmi uz dabu, zemsedzes bojājumiem (veidojot iespējami šaurākās atbērtnes joslas). Upju gultņu tīrīšanai, ja iespējams, ieteicams izmantot peldošas gultnes tīrīšanas iekārtas, atbilstoši upes šķērsprofilam
- 6. nav nepieciešams veikt uzturēšanas darbus meliorācijas sistēmās / Ieteicams veicināt dabiskā hidroloģiskā režīma atjaunošanos
- 7. nav nepieciešams veikt uzturēšanas darbus gultnē / Ieteicams veicināt dabiskā hidroloģiskā režīma atjaunošanos un gultnes dabiskošanos
- 8. jālikvidē meliorācijas sistēmas, lai mazinātu strauju ūdens noteci no teritorijas (tajā skaitā medņa riesta teritorijas)
- 9. jālikvidē ūdenstece un jāaizber gultne visā garumā
- 10. atļauta dambja hidrotehniskā būvniecība un esošās hidrotehniskās būves uzturēšana
- 11. dambji, kuru uzturēšanai nepieciešams ekonomiskais pamatojums un ietekmes uz dabas vērtībām izvērtējums
- 12. zivju dīķu uzturēšana

Dabas lieguma "Lubāna mitrājs" robeža

Karte sagatavota izmantojot:
- Latvijas Ģeotelpiskās informācijas aģentūras Topogrāfiskā karte 1: 10 000 (3.-4. cikls);
- Dabas aizsardzības pārvaldes dabas datu pārvaldes sistēmas OZOLS dati;
- Dabas aizsardzības plāna izstrādei piesaistīto ekspertu noteiktie dabas vērtību apsaimniekošanas pasākumi;
- VSIA "ZMNI" dati (Valsts informācijas sistēmu savienotāja nodrošinātais WMS serviss).

Karte sagatavota LKS-92 koordinātu sistēmā

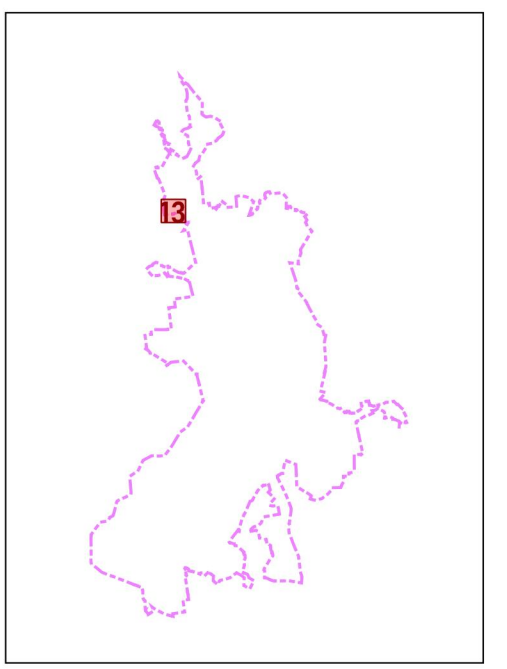

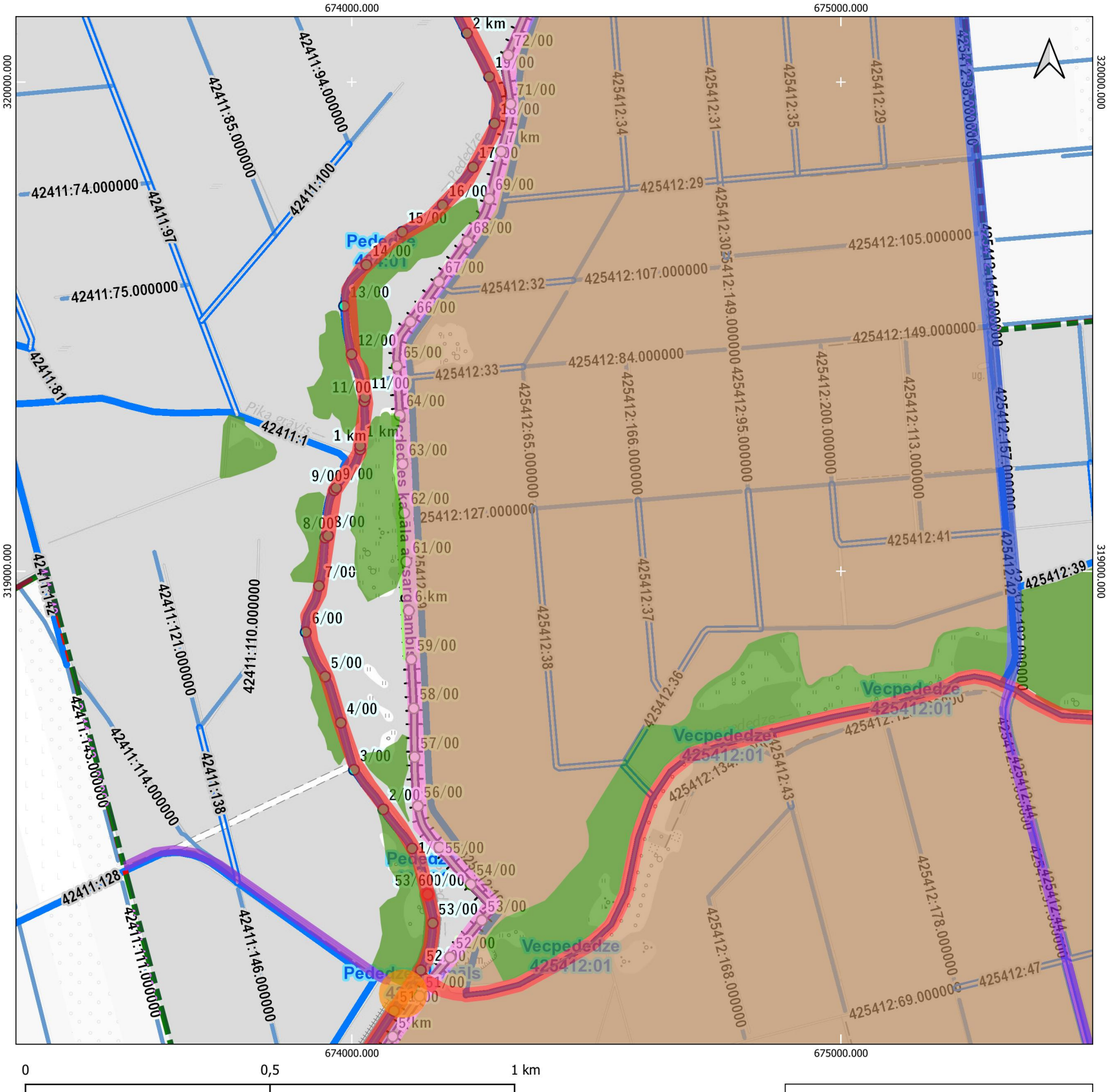

Apzīmējumi

Meliorācijas sistēmu aps. pasākumu grupas

- 1. teritorijā pieļaujamas antropogēnas hidroloģiskā režīma izmaiņas
- 2. gultnē pieļaujamas antropogēnas hidroloģiskā režīma izmaiņas
- 3. atļauta hidrotehniskā būvniecība un esošās hidrotehniskās būves uzturēšana
- 4. teritorijā jāuztur esošais hidroloģiskais režīms un jāuztur meliorācijas sistēmas izmantojot videi draudzīgus, neinvazīvus hidrotehniskos pasākumus
- 5. drīkst apsaimniekot un veikt darbus atbilstoši 2010. gada 3. augusta MK noteikumiem Nr.714, atkarībā no plānotajiem darbiem tie jāveic vai nu izmantojot roku darbu, vai mazgabarīta tehniku (piemēram vidējas klases ekskavatorus), kas rada iespējami mazāko ietekmi uz dabu, zemsedzes bojājumiem (veidojot iespējami šaurākās atbērtnes joslas). Upju gultņu tīrīšanai, ja iespējams, ieteicams izmantot peldošas gultnes tīrīšanas iekārtas, atbilstoši upes šķērsprofilam
- 6. nav nepieciešams veikt uzturēšanas darbus meliorācijas sistēmās / Ieteicams veicināt dabiskā hidroloģiskā režīma atjaunošanos
- 7. nav nepieciešams veikt uzturēšanas darbus gultnē / Ieteicams veicināt dabiskā hidroloģiskā režīma atjaunošanos un gultnes dabiskošanos
- 8. jālikvidē meliorācijas sistēmas, lai mazinātu strauju ūdens noteci no teritorijas (tajā skaitā medņa riesta teritorijas)
- 9. jālikvidē ūdenstece un jāaizber gultne visā garumā
- 10. atļauta dambja hidrotehniskā būvniecība un esošās hidrotehniskās būves uzturēšana
- 11. dambji, kuru uzturēšanai nepieciešams ekonomiskais pamatojums un ietekmes uz dabas vērtībām izvērtējums
- 12. zivju dīķu uzturēšana

Dabas lieguma "Lubāna mitrājs" robeža

Karte sagatavota izmantojot:
- Latvijas Ģeotelpiskās informācijas aģentūras Topogrāfiskā karte 1: 10 000 (3.-4. cikls);
- Dabas aizsardzības pārvaldes dabas datu pārvaldes sistēmas OZOLS dati;
- Dabas aizsardzības plāna izstrādei piesaistīto ekspertu noteiktie dabas vērtību apsaimniekošanas pasākumi;
- VSIA "ZMNI" dati (Valsts informācijas sistēmu savienotāja nodrošinātais WMS serviss).

Karte sagatavota LKS-92 koordinātu sistēmā

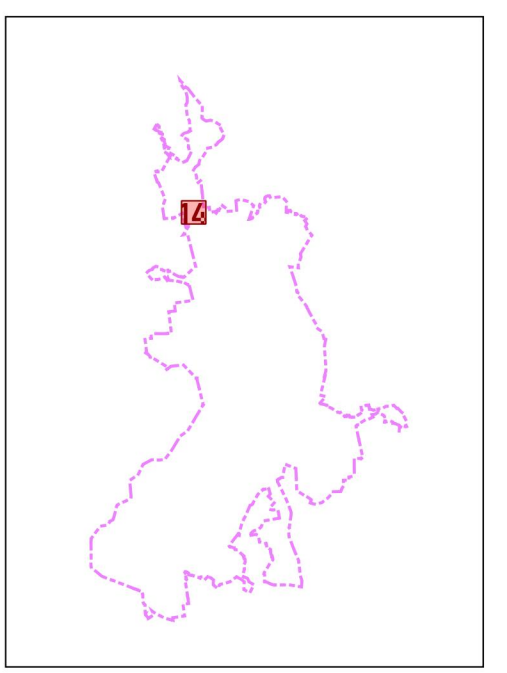

676000.000 677000.000

319000.000

318000.000

425412:153.000000
425412:58.000000
425412:182.000000
425412:21
425412:10
425412:22
425412:135.000000
425412:120.000000
425412:23
425412:106.000000
425412:152.000000
425412:145.000000
425412:132.000000
425412:156.000000
425412:177.000000
425412:40
425412:39
425412:2
Somi
Hertinas
neapdz.
Vecpededze
425412:01
425412:190.000000
425412:81.000000
425412:144.000000
425412:60.000000
425412:143.000000
425412:48
425412:44
425412:103.000000
425412:56.000000
425412:49
425412:151.000000
425412:46
425412:45
425412:175.000000
425412:140.000000
425412:88.000000
Mierinu ceļš

0 0,5 1 km

Apzīmējumi

Meliorācijas sistēmu aps. pasākumu grupas

- 1. teritorijā pieļaujamas antropogēnas hidroloģiskā režīma izmaiņas
- 2. gultnē pieļaujamas antropogēnas hidroloģiskā režīma izmaiņas
- 3. atļauta hidrotehniskā būvniecība un esošās hidrotehniskās būves uzturēšana
- 4. teritorijā jāuztur esošais hidroloģiskais režīms un jāuztur meliorācijas sistēmas izmantojot videi draudzīgus, neinvazīvus hidrotehniskos pasākumus
- 5. drīkst apsaimniekot un veikt darbus atbilstoši 2010. gada 3. augusta MK noteikumiem Nr.714, atkarībā no plānotajiem darbiem tie jāveic vai nu izmantojot roku darbu, vai mazgabarīta tehniku (piemēram vidējas klases ekskavatorus), kas rada iespējami mazāko ietekmi uz dabu, zemsedzes bojājumiem (veidojot iespējami šaurākās atbērtnes joslas). Upju gultņu tīrīšanai, ja iespējams, ieteicams izmantot peldošas gultnes tīrīšanas iekārtas, atbilstoši upes šķērsprofilam
- 6. nav nepieciešams veikt uzturēšanas darbus meliorācijas sistēmās / Ieteicams veicināt dabiskā hidroloģiskā režīma atjaunošanos
- 7. nav nepieciešams veikt uzturēšanas darbus gultnē / Ieteicams veicināt dabiskā hidroloģiskā režīma atjaunošanos un gultnes dabiskošanos
- 8. jālikvidē meliorācijas sistēmas, lai mazinātu strauju ūdens noteci no teritorijas (tajā skaitā medņa riesta teritorijas)
- 9. jālikvidē ūdenstece un jāaizber gultne visā garumā
- 10. atļauta dambja hidrotehniskā būvniecība un esošās hidrotehniskās būves uzturēšana
- 11. dambji, kuru uzturēšanai nepieciešams ekonomiskais pamatojums un ietekmes uz dabas vērtībām izvērtējums
- 12. zivju dīķu uzturēšana

Dabas lieguma "Lubāna mitrājs" robeža

Karte sagatavota izmantojot:
- Latvijas Ģeotelpiskās informācijas aģentūras Topogrāfiskā karte 1: 10 000 (3.-4. cikls);
- Dabas aizsardzības pārvaldes dabas datu pārvaldes sistēmas OZOLS dati;
- Dabas aizsardzības plāna izstrādei piesaistīto ekspertu noteiktie dabas vērtību apsaimniekošanas pasākumi;
- VSIA "ZMNI" dati (Valsts informācijas sistēmu savienotāja nodrošinātais WMS serviss).

Karte sagatavota LKS-92 koordinātu sistēmā

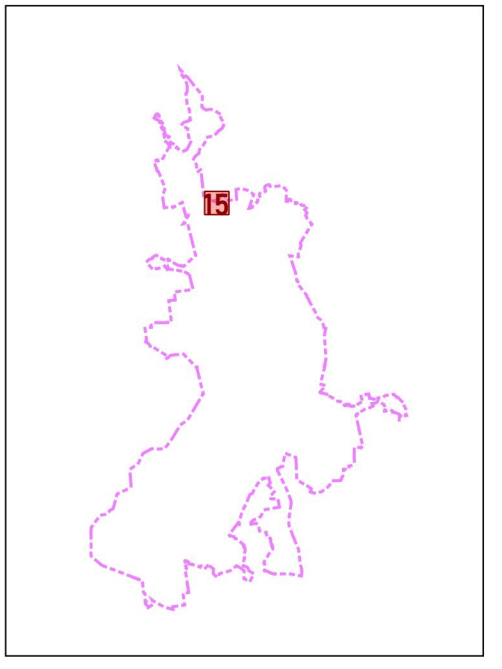

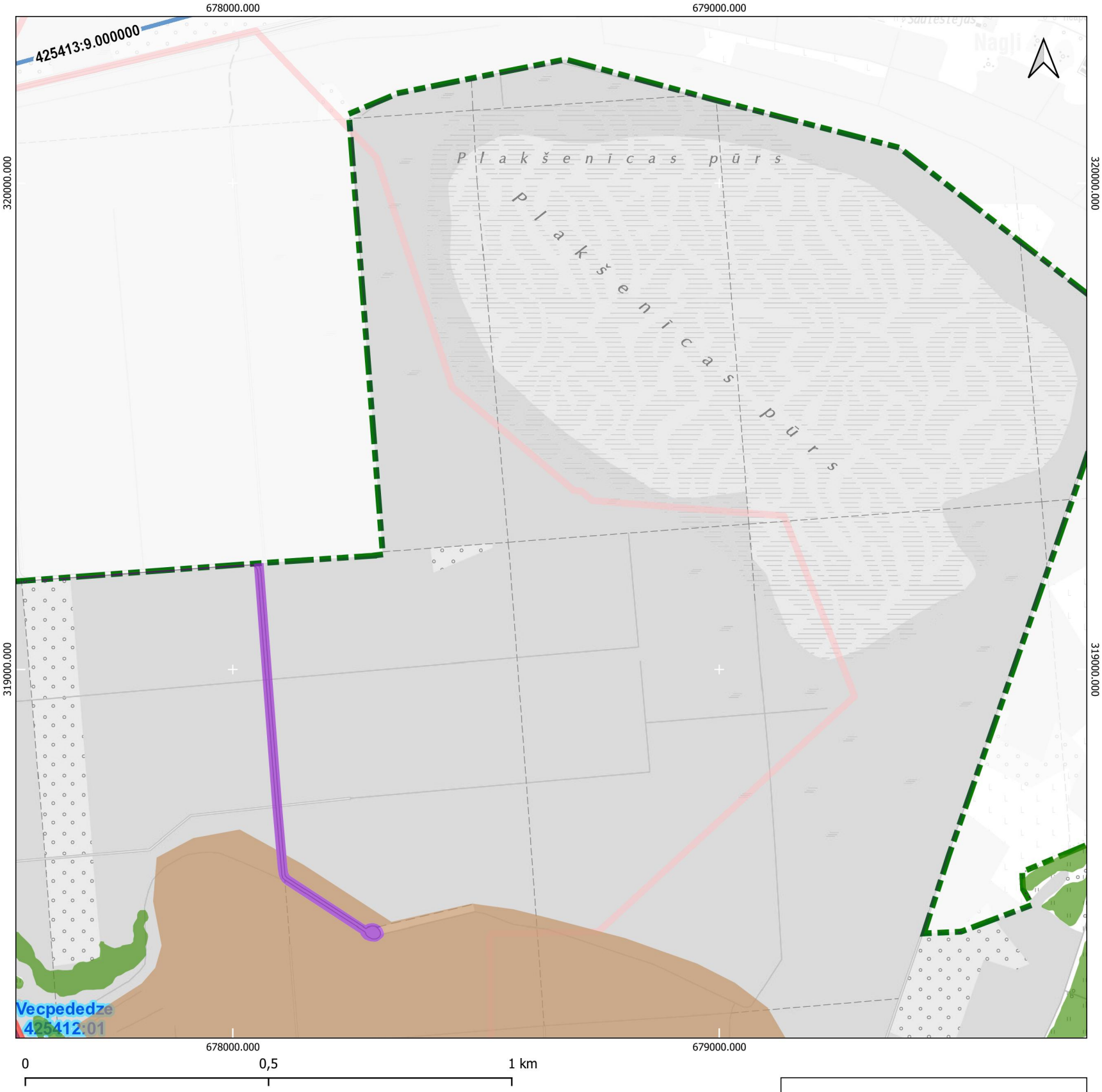

Apzīmējumi

Meliorācijas sistēmu aps. pasākumu grupas

- 1. teritorijā pieļaujamas antropogēnas hidroloģiskā režīma izmaiņas
- 2. gultnē pieļaujamas antropogēnas hidroloģiskā režīma izmaiņas
- 3. atļauta hidrotehniskā būvniecība un esošās hidrotehniskās būves uzturēšana
- 4. teritorijā jāuztur esošais hidroloģiskais režīms un jāuztur meliorācijas sistēmas izmantojot videi draudzīgus, neinvazīvus hidrotehniskos pasākumus
- 5. drīkst apsaimniekot un veikt darbus atbilstoši 2010. gada 3. augusta MK noteikumiem Nr.714, atkarībā no plānotajiem darbiem tie jāveic vai nu izmantojot roku darbu, vai mazgabarīta tehniku (piemēram vidējas klases ekskavatorus), kas rada iespējami mazāko ietekmi uz dabu, zemsedzes bojājumiem (veidojot iespējami šaurākās atbērtnes joslas). Upju gultņu tīrīšanai, ja iespējams, ieteicams izmantot peldošas gultnes tīrīšanas iekārtas, atbilstoši upes šķērsprofilam
- 6. nav nepieciešams veikt uzturēšanas darbus meliorācijas sistēmās / Ieteicams veicināt dabiskā hidroloģiskā režīma atjaunošanos
- 7. nav nepieciešams veikt uzturēšanas darbus gultnē / Ieteicams veicināt dabiskā hidroloģiskā režīma atjaunošanos un gultnes dabiskošanos
- 8. jālikvidē meliorācijas sistēmas, lai mazinātu strauju ūdens noteci no teritorijas (tajā skaitā medņa riesta teritorijas)
- 9. jālikvidē ūdenstece un jāaizber gultne visā garumā
- 10. atļauta dambja hidrotehniskā būvniecība un esošās hidrotehniskās būves uzturēšana
- 11. dambji, kuru uzturēšanai nepieciešams ekonomiskais pamatojums un ietekmes uz dabas vērtībām izvērtējums
- 12. zivju dīķu uzturēšana

Dabas lieguma "Lubāna mitrājs" robeža

Karte sagatavota izmantojot:
- Latvijas Ģeotelpiskās informācijas aģentūras Topogrāfiskā karte 1: 10 000 (3.-4. cikls);
- Dabas aizsardzības pārvaldes dabas datu pārvaldes sistēmas OZOLS dati;
- Dabas aizsardzības plāna izstrādei piesaistīto ekspertu noteiktie dabas vērtību apsaimniekošanas pasākumi;
- VSIA "ZMNI" dati (Valsts informācijas sistēmu savienotāja nodrošinātais WMS serviss).

Karte sagatavota LKS-92 koordinātu sistēmā

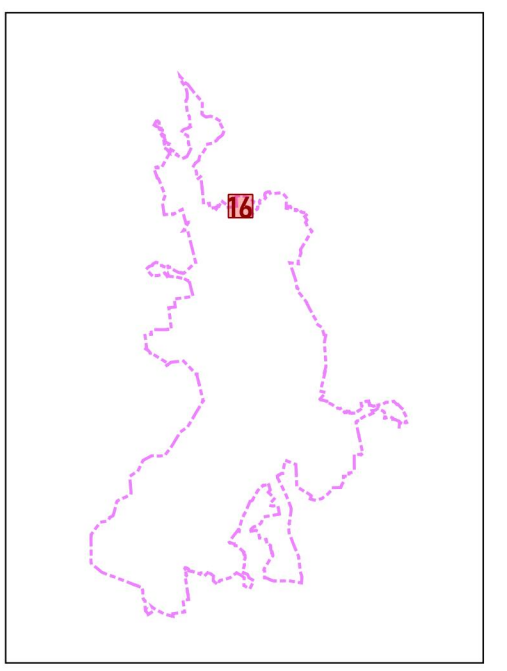

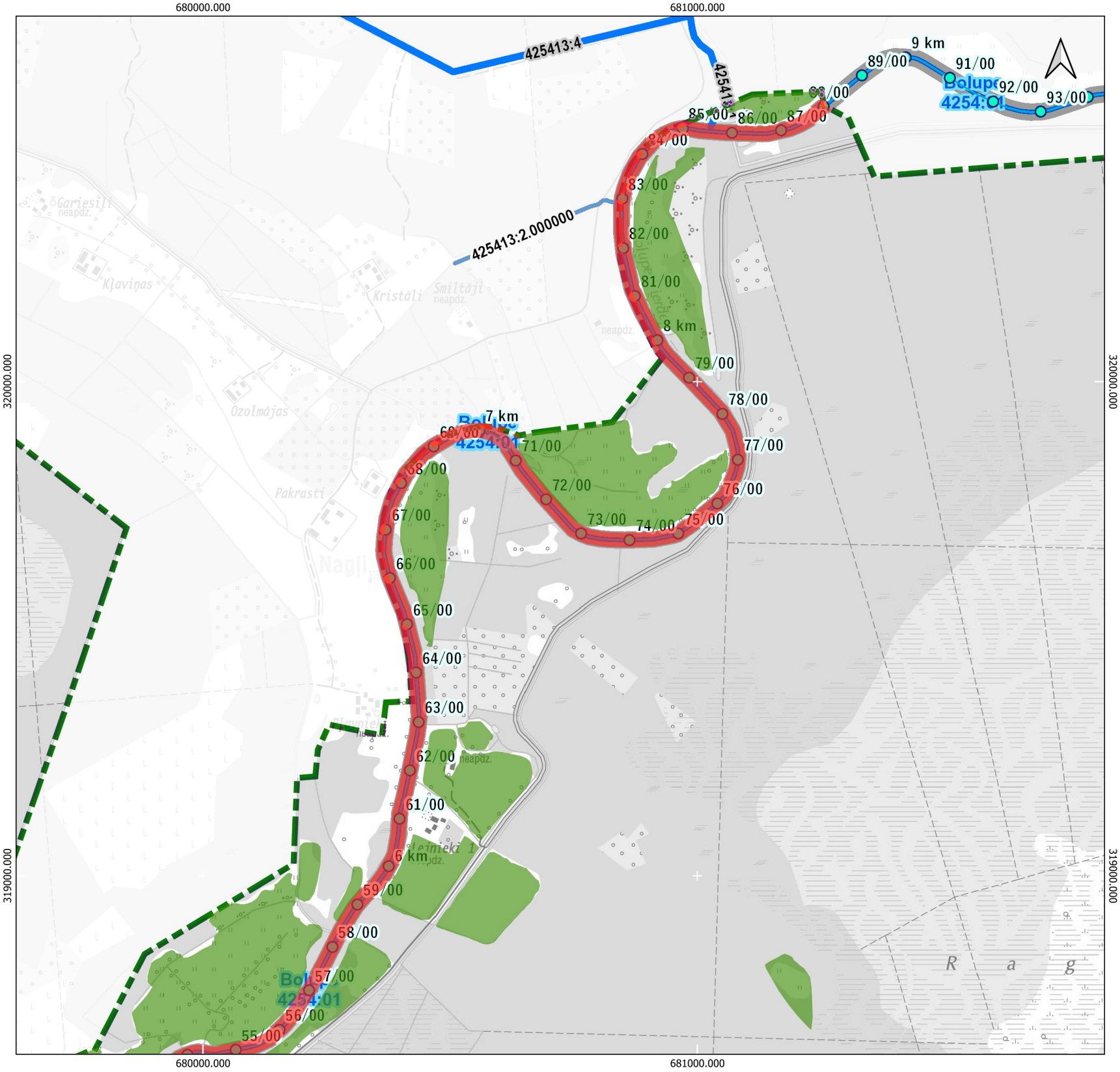

0 0,5 1 km

Apzīmējumi

Meliorācijas sistēmu aps. pasākumu grupas

- 1. teritorijā pieļaujamas antropogēnas hidroloģiskā režīma izmaiņas
- 2. gultnē pieļaujamas antropogēnas hidroloģiskā režīma izmaiņas
- 3. atļauta hidrotehniskā būvniecība un esošās hidrotehniskās būves uzturēšana
- 4. teritorijā jāuztur esošais hidroloģiskais režīms un jāuztur meliorācijas sistēmas izmantojot videi draudzīgus, neinvazīvus hidrotehniskos pasākumus
- 5. drīkst apsaimniekot un veikt darbus atbilstoši 2010. gada 3. augusta MK noteikumiem Nr.714, atkarībā no plānotajiem darbiem tie jāveic vai nu izmantojot roku darbu, vai mazgabarīta tehniku (piemēram vidējas klases ekskavatorus), kas rada iespējami mazāko ietekmi uz dabu, zemsedzes bojājumiem (veidojot iespējami šaurākās atbērtnes joslas). Upju gultņu tīrīšanai, ja iespējams, ieteicams izmantot peldošas gultnes tīrīšanas iekārtas, atbilstoši upes šķērsprofilam
- 6. nav nepieciešams veikt uzturēšanas darbus meliorācijas sistēmās / Ieteicams veicināt dabiskā hidroloģiskā režīma atjaunošanos
- 7. nav nepieciešams veikt uzturēšanas darbus gultnē / Ieteicams veicināt dabiskā hidroloģiskā režīma atjaunošanos un gultnes dabiskošanos
- 8. jālikvidē meliorācijas sistēmas, lai mazinātu strauju ūdens noteci no teritorijas (tajā skaitā medņa riesta teritorijas)
- 9. jālikvidē ūdenstece un jāaizber gultne visā garumā
- 10. atļauta dambja hidrotehniskā būvniecība un esošās hidrotehniskās būves uzturēšana
- 11. dambji, kuru uzturēšanai nepieciešams ekonomiskais pamatojums un ietekmes uz dabas vērtībām izvērtējums
- 12. zivju dīķu uzturēšana

Dabas lieguma "Lubāna mitrājs" robeža

Karte sagatavota izmantojot:
- Latvijas Ģeotelpiskās informācijas aģentūras Topogrāfiskā karte 1: 10 000 (3.-4. cikls);
- Dabas aizsardzības pārvaldes dabas datu pārvaldes sistēmas OZOLS dati;
- Dabas aizsardzības plāna izstrādei piesaistīto ekspertu noteiktie dabas vērtību apsaimniekošanas pasākumi;
- VSIA "ZMNI" dati (Valsts informācijas sistēmu savienotāja nodrošinātais WMS serviss).

Karte sagatavota LKS-92 koordinātu sistēmā

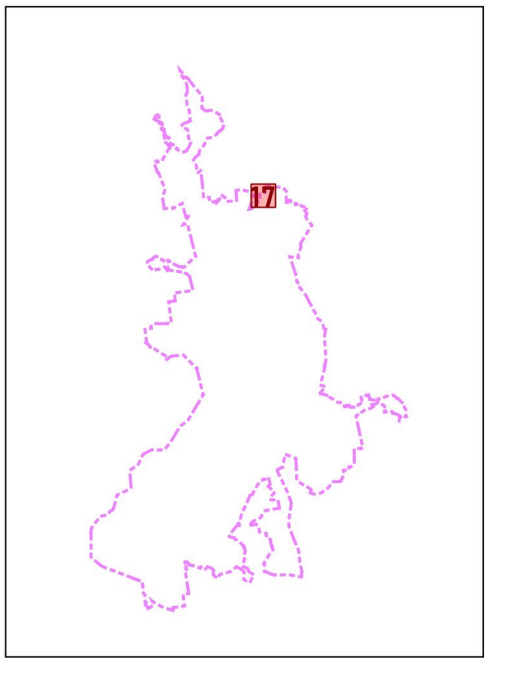

682000.000 683000.000

320000.000 319000.000

Kapūnes polderis

Kapūnes polderis

g a h u p ū r s

682000.000 683000.000

0 0,5 1 km

Apzīmējumi

Meliorācijas sistēmu aps. pasākumu grupas

- 1. teritorijā pieļaujamas antropogēnas hidroloģiskā režīma izmaiņas
- 2. gultnē pieļaujamas antropogēnas hidroloģiskā režīma izmaiņas
- 3. atļauta hidrotehniskā būvniecība un esošās hidrotehniskās būves uzturēšana
- 4. teritorijā jāuztur esošais hidroloģiskais režīms un jāuztur meliorācijas sistēmas izmantojot videi draudzīgus, neinvazīvus hidrotehniskos pasākumus
- 5. drīkst apsaimniekot un veikt darbus atbilstoši 2010. gada 3. augusta MK noteikumiem Nr.714, atkarībā no plānotajiem darbiem tie jāveic vai nu izmantojot roku darbu, vai mazgabarīta tehniku (piemēram vidējas klases ekskavatorus), kas rada iespējami mazāko ietekmi uz dabu, zemsedzes bojājumiem (veidojot iespējami šaurākās atbērtnes joslas). Upju gultņu tīrīšanai, ja iespējams, ieteicams izmantot peldošas gultnes tīrīšanas iekārtas, atbilstoši upes šķērsprofilam
- 6. nav nepieciešams veikt uzturēšanas darbus meliorācijas sistēmās / Ieteicams veicināt dabiskā hidroloģiskā režīma atjaunošanos
- 7. nav nepieciešams veikt uzturēšanas darbus gultnē / Ieteicams veicināt dabiskā hidroloģiskā režīma atjaunošanos un gultnes dabiskošanos
- 8. jālikvidē meliorācijas sistēmas, lai mazinātu strauju ūdens noteci no teritorijas (tajā skaitā medņa riesta teritorijas)
- 9. jālikvidē ūdenstece un jāaizber gultne visā garumā
- 10. atļauta dambja hidrotehniskā būvniecība un esošās hidrotehniskās būves uzturēšana
- 11. dambji, kuru uzturēšanai nepieciešams ekonomiskais pamatojums un ietekmes uz dabas vērtībām izvērtējums
- 12. zivju dīķu uzturēšana

Dabas lieguma "Lubāna mitrājs" robeža

Karte sagatavota izmantojot:
- Latvijas Ģeotelpiskās informācijas aģentūras Topogrāfiskā karte 1: 10 000 (3.-4. cikls);
- Dabas aizsardzības pārvaldes dabas datu pārvaldes sistēmas OZOLS dati;
- Dabas aizsardzības plāna izstrādei piesaistīto ekspertu noteiktie dabas vērtību apsaimniekošanas pasākumi;
- VSIA "ZMNI" dati (Valsts informācijas sistēmu savienotāja nodrošinātais WMS serviss).

Karte sagatavota LKS-92 koordinātu sistēmā

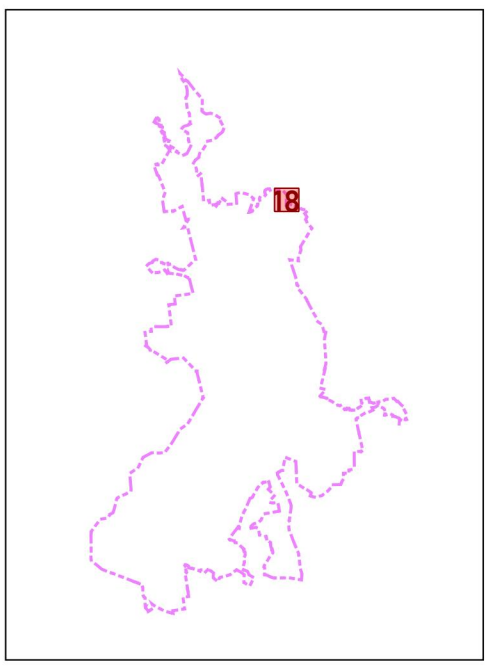

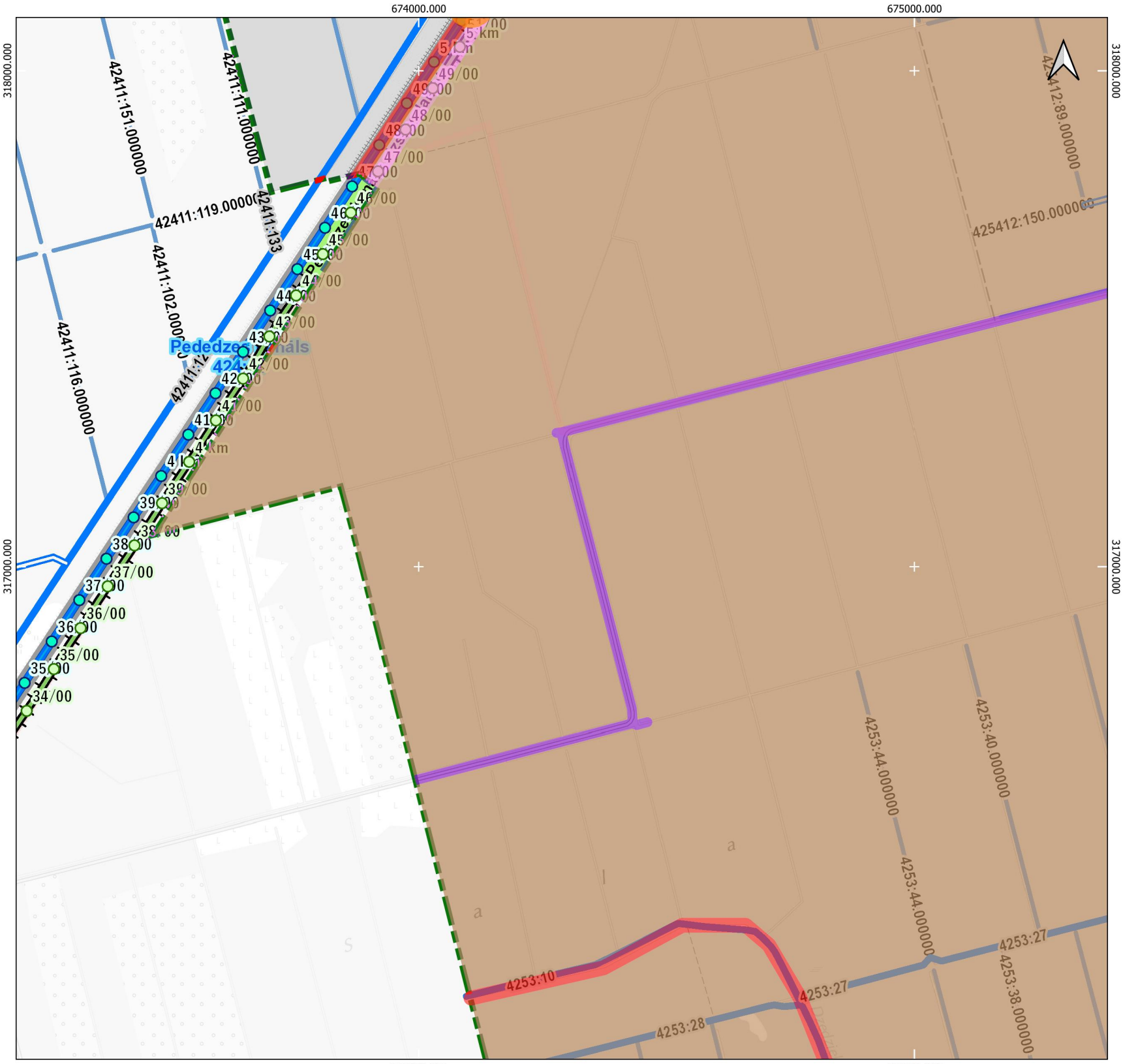

Apzīmējumi

Meliorācijas sistēmu aps. pasākumu grupas

- 1. teritorijā pieļaujamas antropogēnas hidroloģiskā režīma izmaiņas
- 2. gultnē pieļaujamas antropogēnas hidroloģiskā režīma izmaiņas
- 3. atļauta hidrotehniskā būvniecība un esošās hidrotehniskās būves uzturēšana
- 4. teritorijā jāuztur esošais hidroloģiskais režīms un jāuztur meliorācijas sistēmas izmantojot videi draudzīgus, neinvazīvus hidrotehniskos pasākumus
- 5. drīkst apsaimniekot un veikt darbus atbilstoši 2010. gada 3. augusta MK noteikumiem Nr.714, atkarībā no plānotajiem darbiem tie jāveic vai nu izmantojot roku darbu, vai mazgabarīta tehniku (piemēram vidējas klases ekskavatorus), kas rada iespējami mazāko ietekmi uz dabu, zemsedzes bojājumiem (veidojot iespējami šaurākās atbērtnes joslas). Upju gultņu tīrīšanai, ja iespējams, ieteicams izmantot peldošas gultnes tīrīšanas iekārtas, atbilstoši upes šķērsprofilam
- 6. nav nepieciešams veikt uzturēšanas darbus meliorācijas sistēmās / Ieteicams veicināt dabiskā hidroloģiskā režīma atjaunošanos
- 7. nav nepieciešams veikt uzturēšanas darbus gultnē / Ieteicams veicināt dabiskā hidroloģiskā režīma atjaunošanos un gultnes dabiskošanos
- 8. jālikvidē meliorācijas sistēmas, lai mazinātu strauju ūdens noteci no teritorijas (tajā skaitā medņa riesta teritorijas)
- 9. jālikvidē ūdenstece un jāaizber gultne visā garumā
- 10. atļauta dambja hidrotehniskā būvniecība un esošās hidrotehniskās būves uzturēšana
- 11. dambji, kuru uzturēšanai nepieciešams ekonomiskais pamatojums un ietekmes uz dabas vērtībām izvērtējums
- 12. zivju dīķu uzturēšana

Dabas lieguma "Lubāna mitrājs" robeža

Karte sagatavota izmantojot:
- Latvijas Ģeotelpiskās informācijas aģentūras Topogrāfiskā karte 1: 10 000 (3.-4. cikls);
- Dabas aizsardzības pārvaldes dabas datu pārvaldes sistēmas OZOLS dati;
- Dabas aizsardzības plāna izstrādei piesaistīto ekspertu noteiktie dabas vērtību apsaimniekošanas pasākumi;
- VSIA "ZMNI" dati (Valsts informācijas sistēmu savienotāja nodrošinātais WMS serviss).

Karte sagatavota LKS-92 koordinātu sistēmā

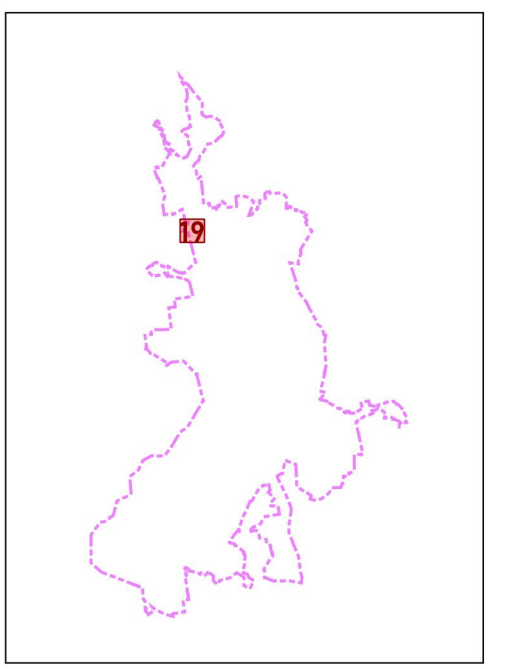

Apzīmējumi

Meliorācijas sistēmu aps. pasākumu grupas

- 1. teritorijā pieļaujamas antropogēnas hidroloģiskā režīma izmaiņas
- 2. gultnē pieļaujamas antropogēnas hidroloģiskā režīma izmaiņas
- 3. atļauta hidrotehniskā būvniecība un esošās hidrotehniskās būves uzturēšana
- 4. teritorijā jāuztur esošais hidroloģiskais režīms un jāuztur meliorācijas sistēmas izmantojot videi draudzīgus, neinvazīvus hidrotehniskos pasākumus
- 5. drīkst apsaimniekot un veikt darbus atbilstoši 2010. gada 3. augusta MK noteikumiem Nr.714, atkarībā no plānotajiem darbiem tie jāveic vai nu izmantojot roku darbu, vai mazgabarīta tehniku (piemēram vidējas klases ekskavatorus), kas rada iespējami mazāko ietekmi uz dabu, zemsedzes bojājumiem (veidojot iespējami šaurākās atbērtnes joslas). Upju gultņu tīrīšanai, ja iespējams, ieteicams izmantot peldošas gultnes tīrīšanas iekārtas, atbilstoši upes šķērsprofilam
- 6. nav nepieciešams veikt uzturēšanas darbus meliorācijas sistēmās / Ieteicams veicināt dabiskā hidroloģiskā režīma atjaunošanos
- 7. nav nepieciešams veikt uzturēšanas darbus gultnē / Ieteicams veicināt dabiskā hidroloģiskā režīma atjaunošanos un gultnes dabiskošanos
- 8. jālikvidē meliorācijas sistēmas, lai mazinātu strauju ūdens noteci no teritorijas (tajā skaitā medņa riesta teritorijas)
- 9. jālikvidē ūdenstece un jāaizber gultne visā garumā
- 10. atļauta dambja hidrotehniskā būvniecība un esošās hidrotehniskās būves uzturēšana
- 11. dambji, kuru uzturēšanai nepieciešams ekonomiskais pamatojums un ietekmes uz dabas vērtībām izvērtējums
- 12. zivju dīķu uzturēšana

Dabas lieguma "Lubāna mitrājs" robeža

Karte sagatavota izmantojot:
- Latvijas Ģeotelpiskās informācijas aģentūras Topogrāfiskā karte 1: 10 000 (3.-4. cikls);
- Dabas aizsardzības pārvaldes dabas datu pārvaldes sistēmas OZOLS dati;
- Dabas aizsardzības plāna izstrādei piesaistīto ekspertu noteiktie dabas vērtību apsaimniekošanas pasākumi;
- VSIA "ZMNI" dati (Valsts informācijas sistēmu savienotāja nodrošinātais WMS serviss).

Karte sagatavota LKS-92 koordinātu sistēmā

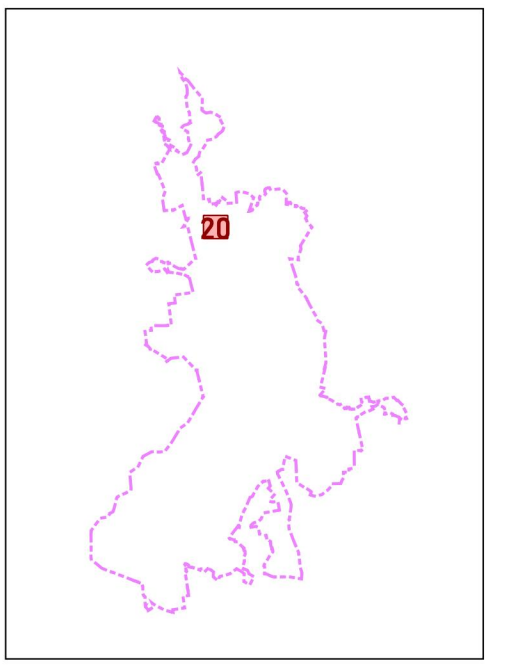

0 0,5 1 km

Apzīmējumi

Meliorācijas sistēmu aps. pasākumu grupas

- 1. teritorijā pieļaujamas antropogēnas hidroloģiskā režīma izmaiņas
- 2. gultnē pieļaujamas antropogēnas hidroloģiskā režīma izmaiņas
- 3. atļauta hidrotehniskā būvniecība un esošās hidrotehniskās būves uzturēšana
- 4. teritorijā jāuztur esošais hidroloģiskais režīms un jāuztur meliorācijas sistēmas izmantojot videi draudzīgus, neinvazīvus hidrotehniskos pasākumus
- 5. drīkst apsaimniekot un veikt darbus atbilstoši 2010. gada 3. augusta MK noteikumiem Nr.714, atkarībā no plānotajiem darbiem tie jāveic vai nu izmantojot roku darbu, vai mazgabarīta tehniku (piemēram vidējas klases ekskavatorus), kas rada iespējami mazāko ietekmi uz dabu, zemsedzes bojājumiem (veidojot iespējami šaurākās atbērtnes joslas). Upju gultņu tīrīšanai, ja iespējams, ieteicams izmantot peldošas gultnes tīrīšanas iekārtas, atbilstoši upes šķērsprofilam
- 6. nav nepieciešams veikt uzturēšanas darbus meliorācijas sistēmās / Ieteicams veicināt dabiskā hidroloģiskā režīma atjaunošanos
- 7. nav nepieciešams veikt uzturēšanas darbus gultnē / Ieteicams veicināt dabiskā hidroloģiskā režīma atjaunošanos un gultnes dabiskošanos
- 8. jālikvidē meliorācijas sistēmas, lai mazinātu strauju ūdens noteci no teritorijas (tajā skaitā medņa riesta teritorijas)
- 9. jālikvidē ūdenstece un jāaizber gultne visā garumā
- 10. atļauta dambja hidrotehniskā būvniecība un esošās hidrotehniskās būves uzturēšana
- 11. dambji, kuru uzturēšanai nepieciešams ekonomiskais pamatojums un ietekmes uz dabas vērtībām izvērtējums
- 12. zivju dīķu uzturēšana

Dabas lieguma "Lubāna mitrājs" robeža

Karte sagatavota izmantojot:
- Latvijas Ģeotelpiskās informācijas aģentūras Topogrāfiskā karte 1: 10 000 (3.-4. cikls);
- Dabas aizsardzības pārvaldes dabas datu pārvaldes sistēmas OZOLS dati;
- Dabas aizsardzības plāna izstrādei piesaistīto ekspertu noteiktie dabas vērtību apsaimniekošanas pasākumi;
- VSIA "ZMNI" dati (Valsts informācijas sistēmu savienotāja nodrošinātais WMS serviss).

Karte sagatavota LKS-92 koordinātu sistēmā

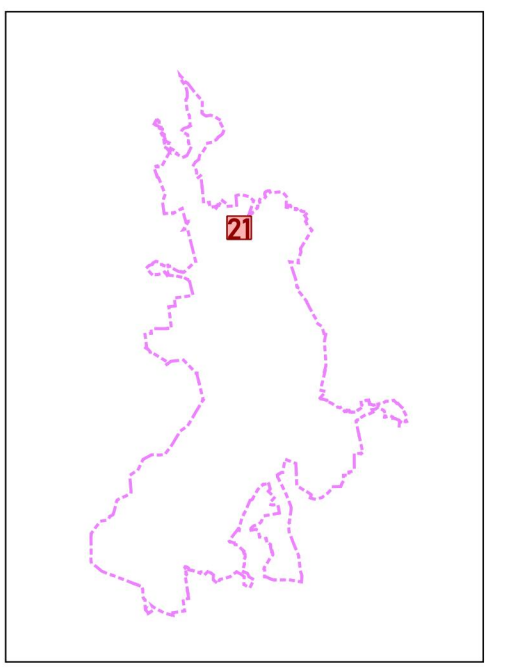

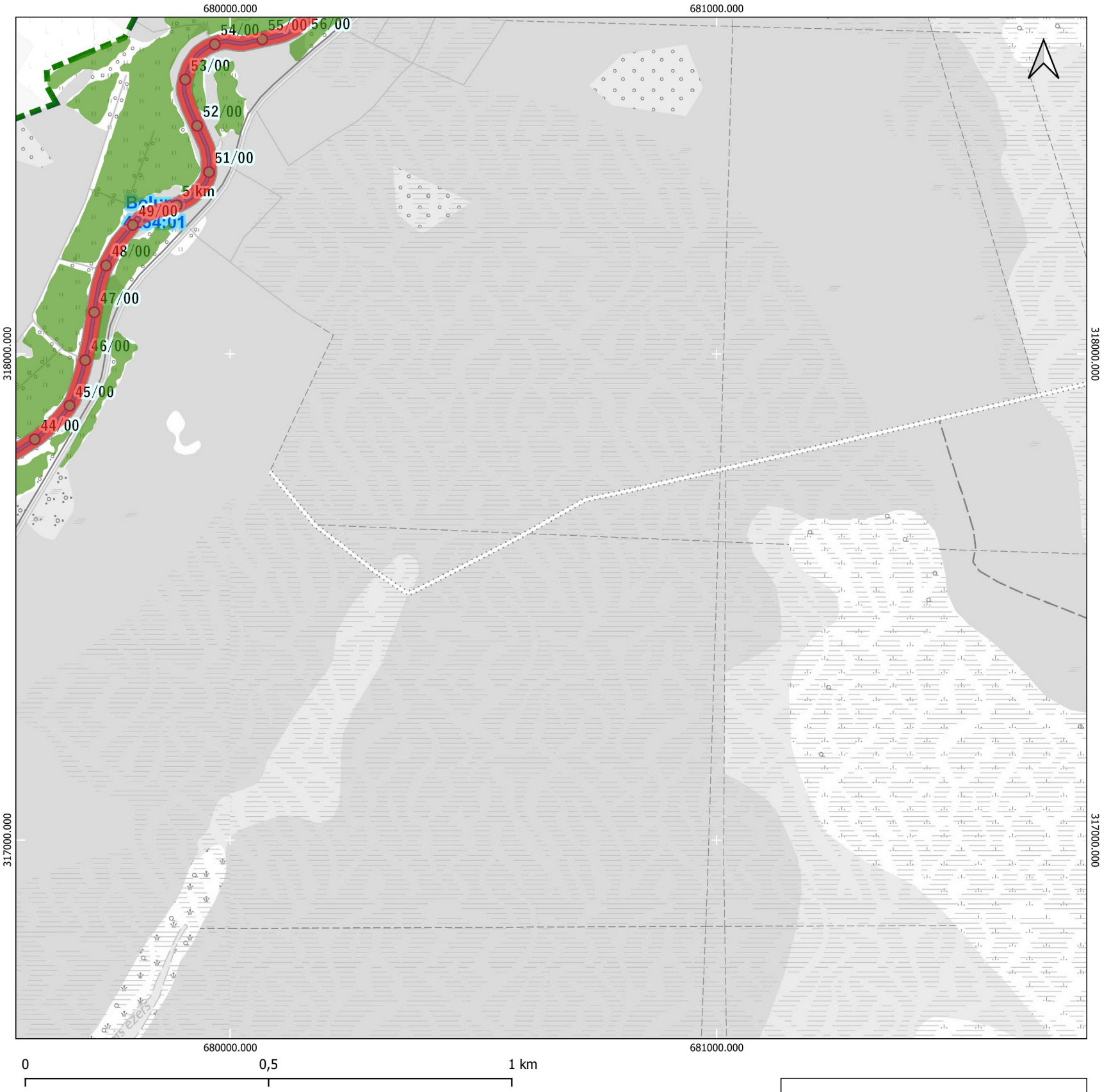

Apzīmējumi

Meliorācijas sistēmu aps. pasākumu grupas

- 1. teritorijā pieļaujamas antropogēnas hidroloģiskā režīma izmaiņas
- 2. gultnē pieļaujamas antropogēnas hidroloģiskā režīma izmaiņas
- 3. atļauta hidrotehniskā būvniecība un esošās hidrotehniskās būves uzturēšana
- 4. teritorijā jāuztur esošais hidroloģiskais režīms un jāuztur meliorācijas sistēmas izmantojot videi draudzīgus, neinvazīvus hidrotehniskos pasākumus
- 5. drīkst apsaimniekot un veikt darbus atbilstoši 2010. gada 3. augusta MK noteikumiem Nr.714, atkarībā no plānotajiem darbiem tie jāveic vai nu izmantojot roku darbu, vai mazgabarīta tehniku (piemēram vidējas klases ekskavatorus), kas rada iespējami mazāko ietekmi uz dabu, zemsedzes bojājumiem (veidojot iespējami šaurākās atbērtnes joslas). Upju gultņu tīrīšanai, ja iespējams, ieteicams izmantot peldošas gultnes tīrīšanas iekārtas, atbilstoši upes šķērsprofilam
- 6. nav nepieciešams veikt uzturēšanas darbus meliorācijas sistēmās / Ieteicams veicināt dabiskā hidroloģiskā režīma atjaunošanos
- 7. nav nepieciešams veikt uzturēšanas darbus gultnē / Ieteicams veicināt dabiskā hidroloģiskā režīma atjaunošanos un gultnes dabiskošanos
- 8. jālikvidē meliorācijas sistēmas, lai mazinātu strauju ūdens noteci no teritorijas (tajā skaitā medņa riesta teritorijas)
- 9. jālikvidē ūdenstece un jāaizber gultne visā garumā
- 10. atļauta dambja hidrotehniskā būvniecība un esošās hidrotehniskās būves uzturēšana
- 11. dambji, kuru uzturēšanai nepieciešams ekonomiskais pamatojums un ietekmes uz dabas vērtībām izvērtējums
- 12. zivju dīķu uzturēšana

Dabas lieguma "Lubāna mitrājs" robeža

Karte sagatavota izmantojot:
- Latvijas Ģeotelpiskās informācijas aģentūras Topogrāfiskā karte 1: 10 000 (3.-4. cikls);
- Dabas aizsardzības pārvaldes dabas datu pārvaldes sistēmas OZOLS dati;
- Dabas aizsardzības plāna izstrādei piesaistīto ekspertu noteiktie dabas vērtību apsaimniekošanas pasākumi;
- VSIA "ZMNI" dati (Valsts informācijas sistēmu savienotāja nodrošinātais WMS serviss).

Karte sagatavota LKS-92 koordinātu sistēmā

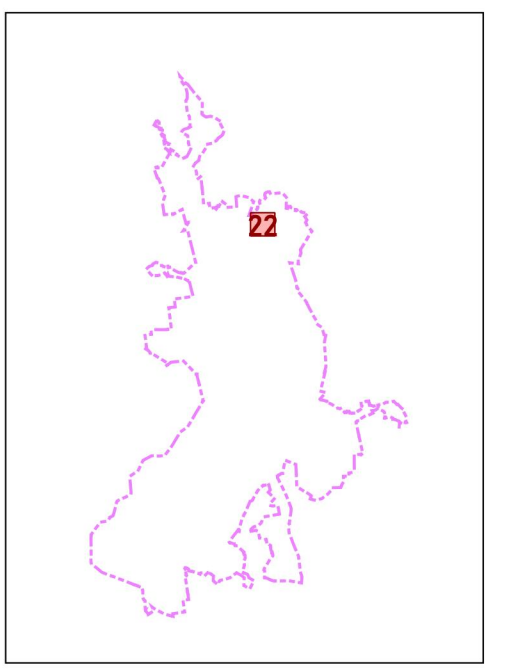

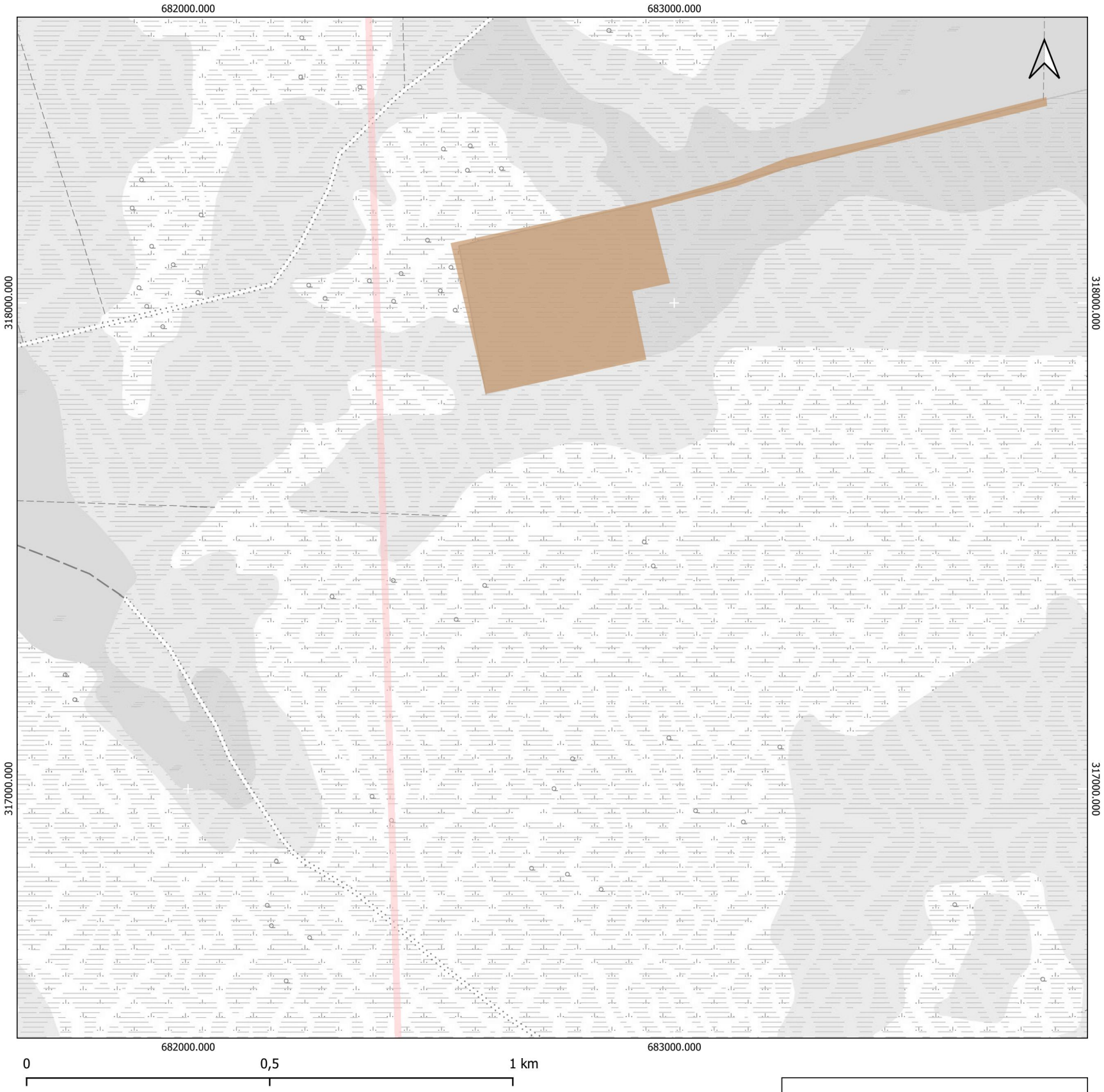

Apzīmējumi

Meliorācijas sistēmu aps. pasākumu grupas

- 1. teritorijā pieļaujamas antropogēnas hidroloģiskā režīma izmaiņas
- 2. gultnē pieļaujamas antropogēnas hidroloģiskā režīma izmaiņas
- 3. atļauta hidrotehniskā būvniecība un esošās hidrotehniskās būves uzturēšana
- 4. teritorijā jāuztur esošais hidroloģiskais režīms un jāuztur meliorācijas sistēmas izmantojot videi draudzīgus, neinvazīvus hidrotehniskos pasākumus
- 5. drīkst apsaimniekot un veikt darbus atbilstoši 2010. gada 3. augusta MK noteikumiem Nr.714, atkarībā no plānotajiem darbiem tie jāveic vai nu izmantojot roku darbu, vai mazgabarīta tehniku (piemēram vidējas klases ekskavatorus), kas rada iespējami mazāko ietekmi uz dabu, zemsedzes bojājumiem (veidojot iespējami šaurākās atbērtnes joslas). Upju gultņu tīrīšanai, ja iespējams, ieteicams izmantot peldošas gultnes tīrīšanas iekārtas, atbilstoši upes šķērsprofilam
- 6. nav nepieciešams veikt uzturēšanas darbus meliorācijas sistēmās / Ieteicams veicināt dabiskā hidroloģiskā režīma atjaunošanos
- 7. nav nepieciešams veikt uzturēšanas darbus gultnē / Ieteicams veicināt dabiskā hidroloģiskā režīma atjaunošanos un gultnes dabiskošanos
- 8. jālikvidē meliorācijas sistēmas, lai mazinātu strauju ūdens noteci no teritorijas (tajā skaitā medņa riesta teritorijas)
- 9. jālikvidē ūdenstece un jāaizber gultne visā garumā
- 10. atļauta dambja hidrotehniskā būvniecība un esošās hidrotehniskās būves uzturēšana
- 11. dambji, kuru uzturēšanai nepieciešams ekonomiskais pamatojums un ietekmes uz dabas vērtībām izvērtējums
- 12. zivju dīķu uzturēšana

Dabas lieguma "Lubāna mitrājs" robeža

Karte sagatavota izmantojot:
- Latvijas Ģeotelpiskās informācijas aģentūras Topogrāfiskā karte 1: 10 000 (3.-4. cikls);
- Dabas aizsardzības pārvaldes dabas datu pārvaldes sistēmas OZOLS dati;
- Dabas aizsardzības plāna izstrādei piesaistīto ekspertu noteiktie dabas vērtību apsaimniekošanas pasākumi;
- VSIA "ZMNI" dati (Valsts informācijas sistēmu savienotāja nodrošinātais WMS serviss).

Karte sagatavota LKS-92 koordinātu sistēmā

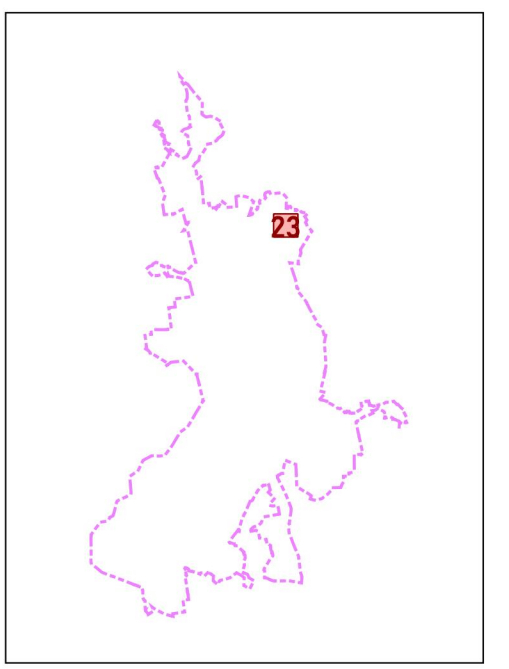

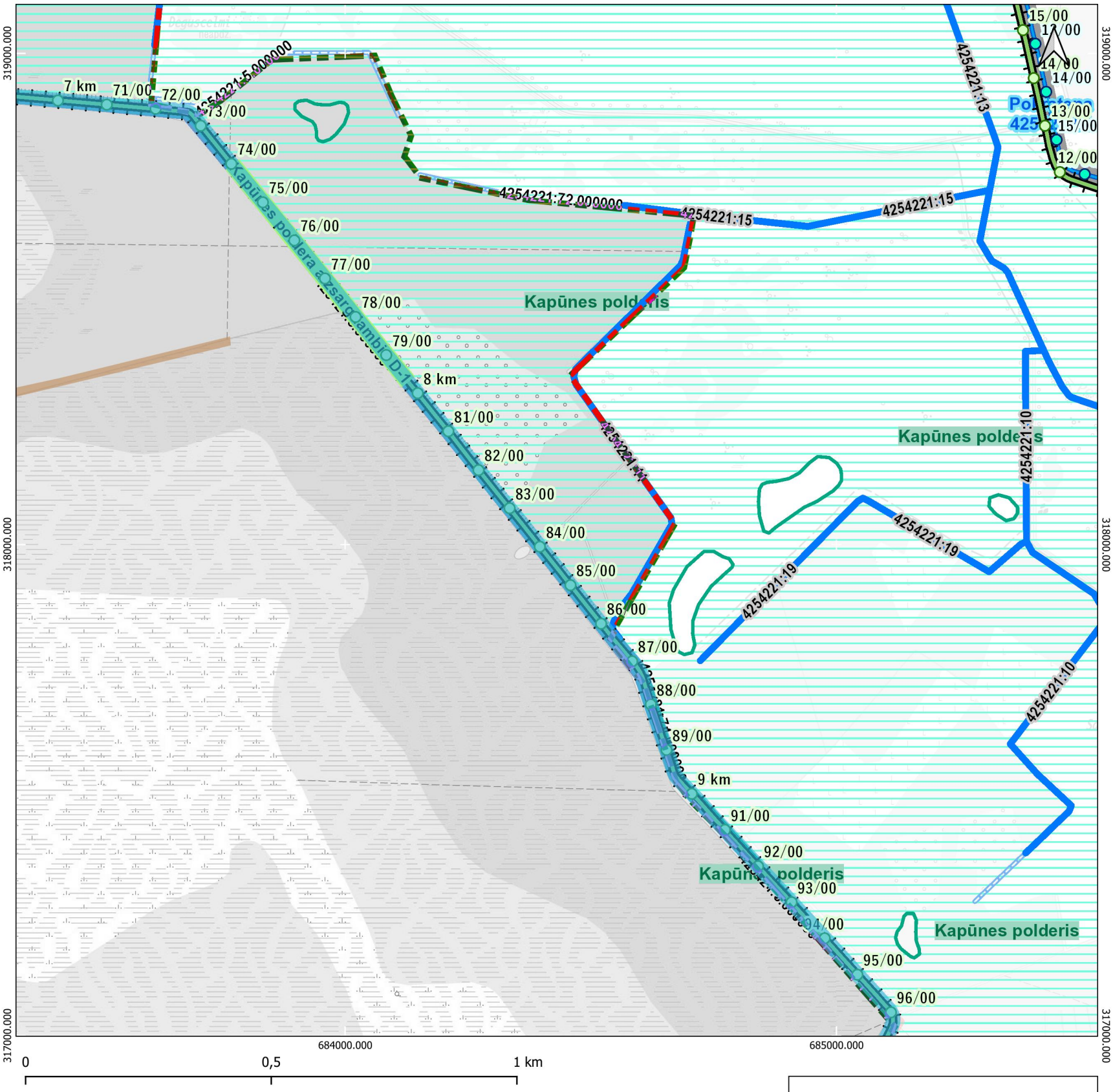

Apzīmējumi

Meliorācijas sistēmu aps. pasākumu grupas

- 1. teritorijā pieļaujamas antropogēnas hidroloģiskā režīma izmaiņas
- 2. gultnē pieļaujamas antropogēnas hidroloģiskā režīma izmaiņas
- 3. atļauta hidrotehniskā būvniecība un esošās hidrotehniskās būves uzturēšana
- 4. teritorijā jāuztur esošais hidroloģiskais režīms un jāuztur meliorācijas sistēmas izmantojot videi draudzīgus, neinvazīvus hidrotehniskos pasākumus
- 5. drīkst apsaimniekot un veikt darbus atbilstoši 2010. gada 3. augusta MK noteikumiem Nr.714, atkarībā no plānotajiem darbiem tie jāveic vai nu izmantojot roku darbu, vai mazgabarīta tehniku (piemēram vidējas klases ekskavatorus), kas rada iespējami mazāko ietekmi uz dabu, zemsedzes bojājumiem (veidojot iespējami šaurākās atbērtnes joslas). Upju gultņu tīrīšanai, ja iespējams, ieteicams izmantot peldošas gultnes tīrīšanas iekārtas, atbilstoši upes šķērsprofilam
- 6. nav nepieciešams veikt uzturēšanas darbus meliorācijas sistēmās / Ieteicams veicināt dabiskā hidroloģiskā režīma atjaunošanos
- 7. nav nepieciešams veikt uzturēšanas darbus gultnē / Ieteicams veicināt dabiskā hidroloģiskā režīma atjaunošanos un gultnes dabiskošanos
- 8. jālikvidē meliorācijas sistēmas, lai mazinātu strauju ūdens noteci no teritorijas (tajā skaitā medņa riesta teritorijas)
- 9. jālikvidē ūdenstece un jāaizber gultne visā garumā
- 10. atļauta dambja hidrotehniskā būvniecība un esošās hidrotehniskās būves uzturēšana
- 11. dambji, kuru uzturēšanai nepieciešams ekonomiskais pamatojums un ietekmes uz dabas vērtībām izvērtējums
- 12. zivju dīķu uzturēšana

Dabas lieguma "Lubāna mitrājs" robeža

Karte sagatavota izmantojot:
- Latvijas Ģeotelpiskās informācijas aģentūras Topogrāfiskā karte 1: 10 000 (3.-4. cikls);
- Dabas aizsardzības pārvaldes dabas datu pārvaldes sistēmas OZOLS dati;
- Dabas aizsardzības plāna izstrādei piesaistīto ekspertu noteiktie dabas vērtību apsaimniekošanas pasākumi;
- VSIA "ZMNI" dati (Valsts informācijas sistēmu savienotāja nodrošinātais WMS serviss).

Karte sagatavota LKS-92 koordinātu sistēmā

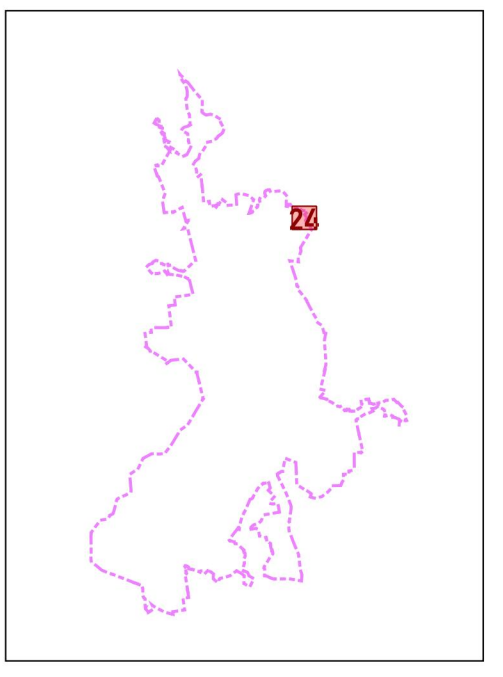

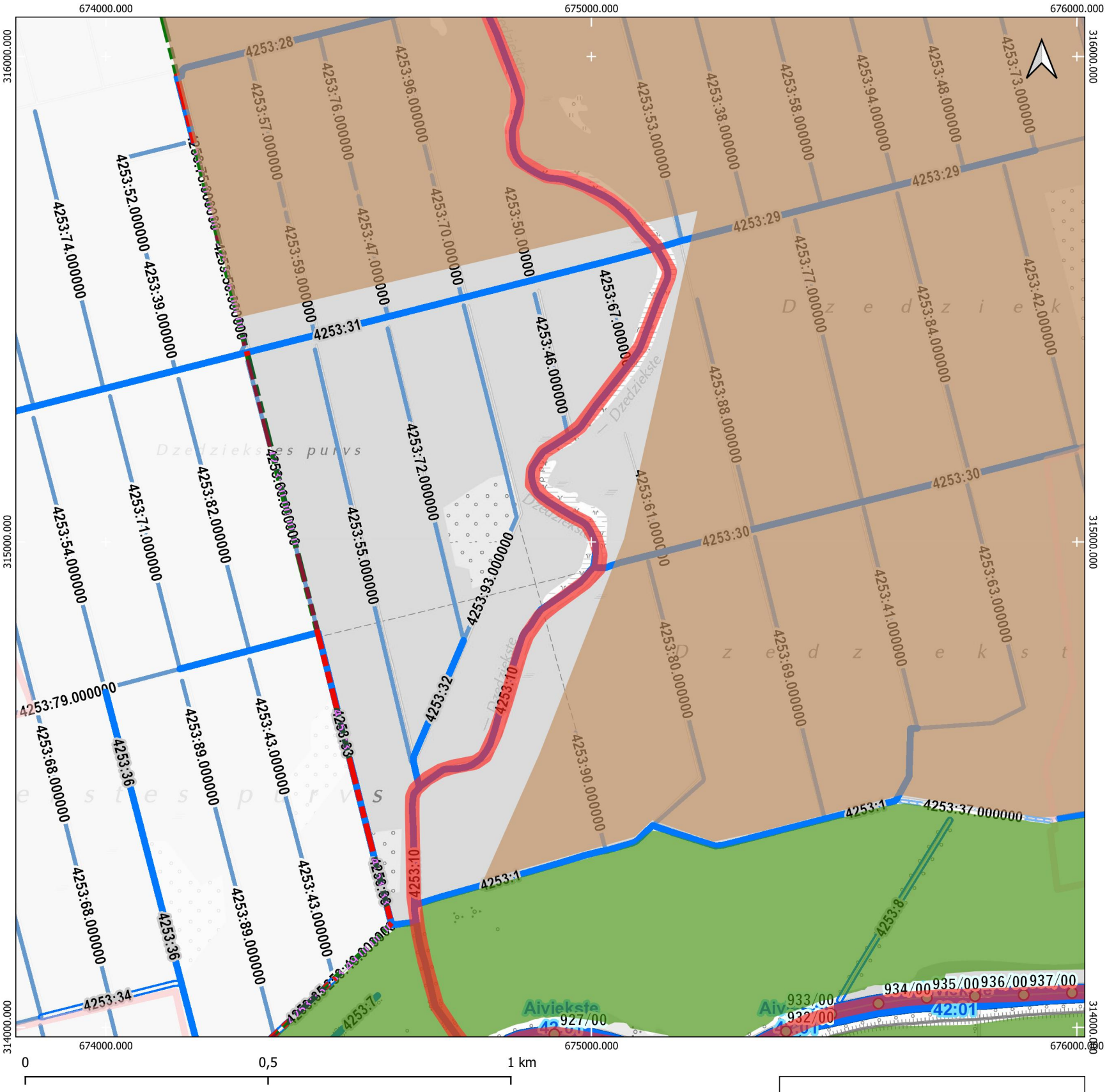

Apzīmējumi

Meliorācijas sistēmu aps. pasākumu grupas

- 1. teritorijā pieļaujamas antropogēnas hidroloģiskā režīma izmaiņas
- 2. gultnē pieļaujamas antropogēnas hidroloģiskā režīma izmaiņas
- 3. atļauta hidrotehniskā būvniecība un esošās hidrotehniskās būves uzturēšana
- 4. teritorijā jāuztur esošais hidroloģiskais režīms un jāuztur meliorācijas sistēmas izmantojot videi draudzīgus, neinvazīvus hidrotehniskos pasākumus
- 5. drīkst apsaimniekot un veikt darbus atbilstoši 2010. gada 3. augusta MK noteikumiem Nr.714, atkarībā no plānotajiem darbiem tie jāveic vai nu izmantojot roku darbu, vai mazgabarīta tehniku (piemēram vidējas klases ekskavatorus), kas rada iespējami mazāko ietekmi uz dabu, zemsedzes bojājumiem (veidojot iespējami šaurākās atbērtnes joslas). Upju gultņu tīrīšanai, ja iespējams, ieteicams izmantot peldošas gultnes tīrīšanas iekārtas, atbilstoši upes šķērsprofilam
- 6. nav nepieciešams veikt uzturēšanas darbus meliorācijas sistēmās / Ieteicams veicināt dabiskā hidroloģiskā režīma atjaunošanos
- 7. nav nepieciešams veikt uzturēšanas darbus gultnē / Ieteicams veicināt dabiskā hidroloģiskā režīma atjaunošanos un gultnes dabiskošanos
- 8. jālikvidē meliorācijas sistēmas, lai mazinātu strauju ūdens noteci no teritorijas (tajā skaitā medņa riesta teritorijas)
- 9. jālikvidē ūdenstece un jāaizber gultne visā garumā
- 10. atļauta dambja hidrotehniskā būvniecība un esošās hidrotehniskās būves uzturēšana
- 11. dambji, kuru uzturēšanai nepieciešams ekonomiskais pamatojums un ietekmes uz dabas vērtībām izvērtējums
- 12. zivju dīķu uzturēšana

Dabas lieguma "Lubāna mitrājs" robeža

Karte sagatavota izmantojot:
- Latvijas Ģeotelpiskās informācijas aģentūras Topogrāfiskā karte 1: 10 000 (3.-4. cikls);
- Dabas aizsardzības pārvaldes dabas datu pārvaldes sistēmas OZOLS dati;
- Dabas aizsardzības plāna izstrādei piesaistīto ekspertu noteiktie dabas vērtību apsaimniekošanas pasākumi;
- VSIA "ZMNI" dati (Valsts informācijas sistēmu savienotāja nodrošinātais WMS serviss).

Karte sagatavota LKS-92 koordinātu sistēmā

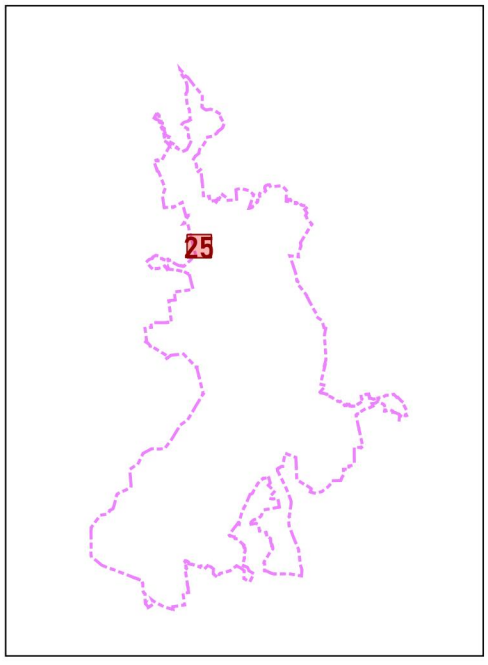

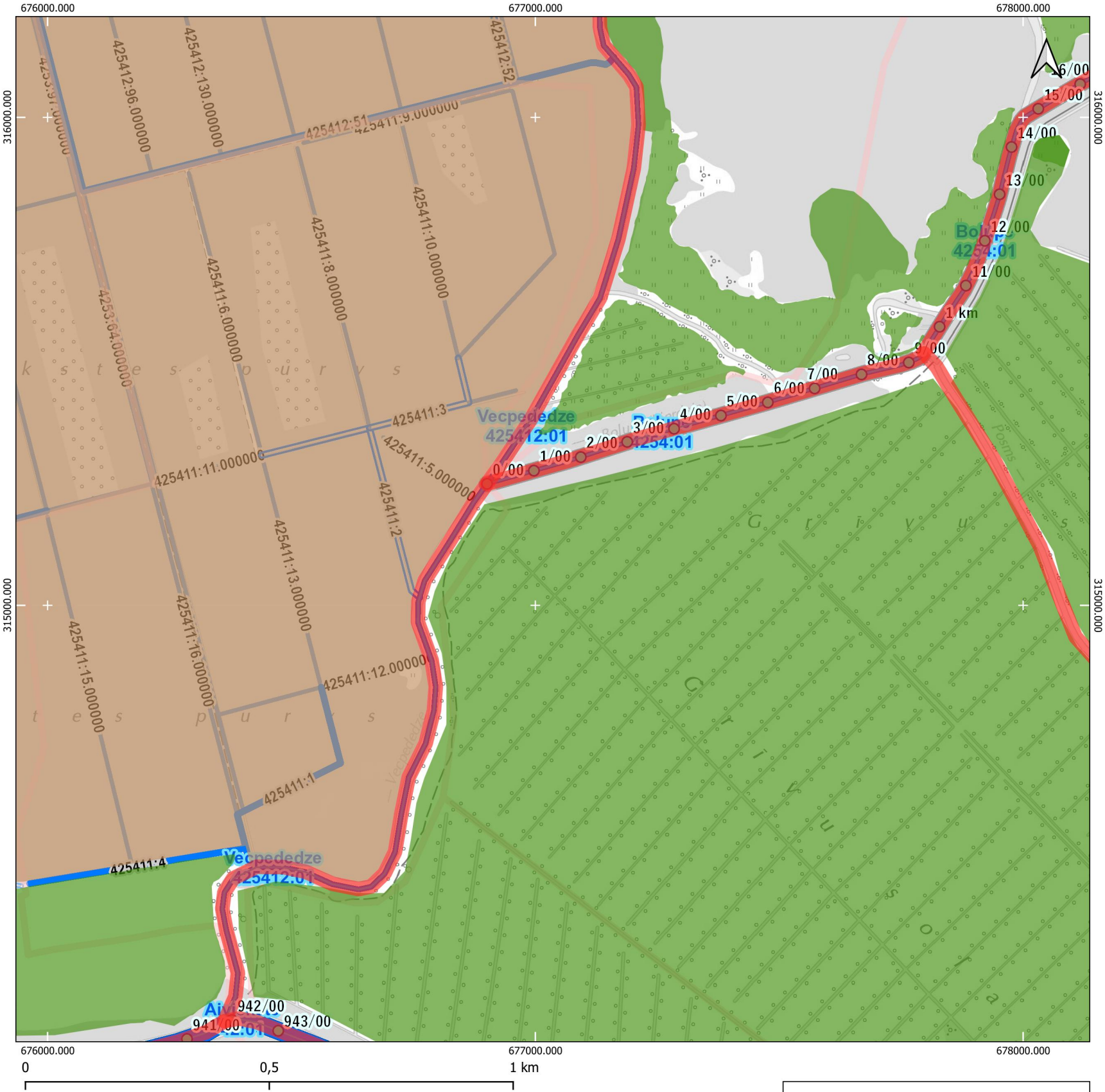

Apzīmējumi

Meliorācijas sistēmu aps. pasākumu grupas

- 1. teritorijā pieļaujamas antropogēnas hidroloģiskā režīma izmaiņas
- 2. gultnē pieļaujamas antropogēnas hidroloģiskā režīma izmaiņas
- 3. atļauta hidrotehniskā būvniecība un esošās hidrotehniskās būves uzturēšana
- 4. teritorijā jāuztur esošais hidroloģiskais režīms un jāuztur meliorācijas sistēmas izmantojot videi draudzīgus, neinvazīvus hidrotehniskos pasākumus
- 5. drīkst apsaimniekot un veikt darbus atbilstoši 2010. gada 3. augusta MK noteikumiem Nr.714, atkarībā no plānotajiem darbiem tie jāveic vai nu izmantojot roku darbu, vai mazgabarīta tehniku (piemēram vidējas klases ekskavatorus), kas rada iespējami mazāko ietekmi uz dabu, zemsedzes bojājumiem (veidojot iespējami šaurākās atbērtnes joslas). Upju gultņu tīrīšanai, ja iespējams, ieteicams izmantot peldošas gultnes tīrīšanas iekārtas, atbilstoši upes šķērsprofilam
- 6. nav nepieciešams veikt uzturēšanas darbus meliorācijas sistēmās / Ieteicams veicināt dabiskā hidroloģiskā režīma atjaunošanos
- 7. nav nepieciešams veikt uzturēšanas darbus gultnē / Ieteicams veicināt dabiskā hidroloģiskā režīma atjaunošanos un gultnes dabiskošanos
- 8. jālikvidē meliorācijas sistēmas, lai mazinātu strauju ūdens noteci no teritorijas (tajā skaitā medņa riesta teritorijas)
- 9. jālikvidē ūdenstece un jāaizber gultne visā garumā
- 10. atļauta dambja hidrotehniskā būvniecība un esošās hidrotehniskās būves uzturēšana
- 11. dambji, kuru uzturēšanai nepieciešams ekonomiskais pamatojums un ietekmes uz dabas vērtībām izvērtējums
- 12. zivju dīķu uzturēšana

Dabas lieguma "Lubāna mitrājs" robeža

Karte sagatavota izmantojot:
- Latvijas Ģeotelpiskās informācijas aģentūras Topogrāfiskā karte 1: 10 000 (3.-4. cikls);
- Dabas aizsardzības pārvaldes dabas datu pārvaldes sistēmas OZOLS dati;
- Dabas aizsardzības plāna izstrādei piesaistīto ekspertu noteiktie dabas vērtību apsaimniekošanas pasākumi;
- VSIA "ZMNI" dati (Valsts informācijas sistēmu savienotāja nodrošinātais WMS serviss).

Karte sagatavota LKS-92 koordinātu sistēmā

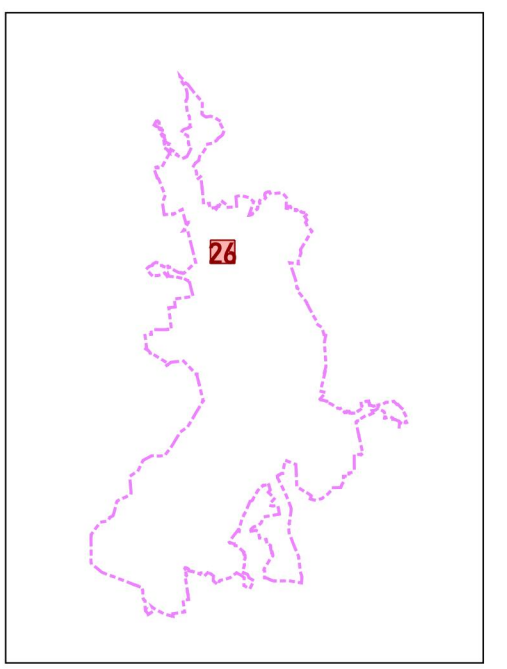

679000.000
680000.000
316000.000
315000.000
19/00
18/00
17/00
16/00
Lagaža pūrs
Lagaža
Lagaža pūrs
Lagaža
Lagaža
Lagaža

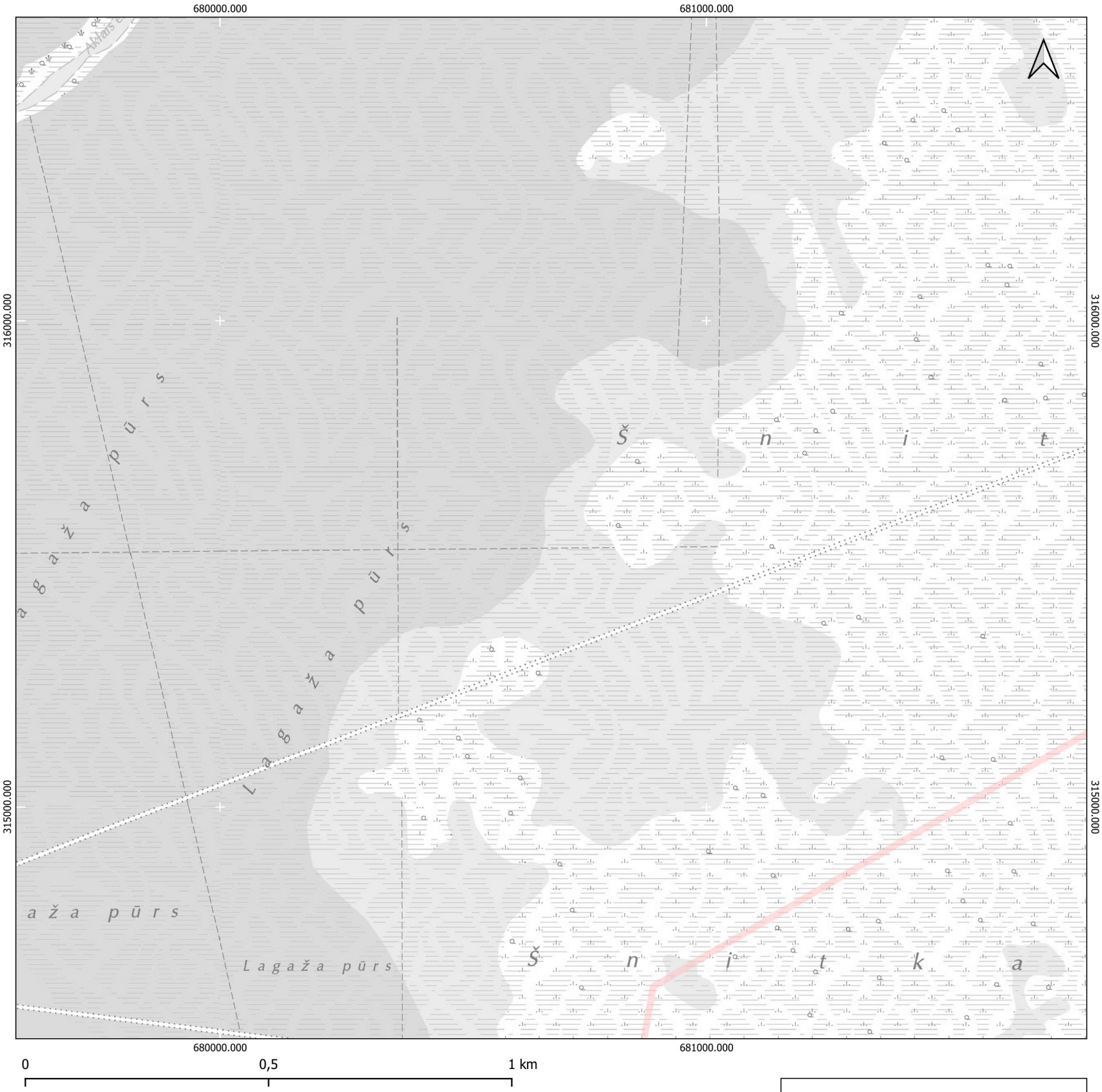

Apzīmējumi

Meliorācijas sistēmu aps. pasākumu grupas

- 1. teritorijā pieļaujamas antropogēnas hidroloģiskā režīma izmaiņas
- 2. gultnē pieļaujamas antropogēnas hidroloģiskā režīma izmaiņas
- 3. atļauta hidrotehniskā būvniecība un esošās hidrotehniskās būves uzturēšana
- 4. teritorijā jāuztur esošais hidroloģiskais režīms un jāuztur meliorācijas sistēmas izmantojot videi draudzīgus, neinvazīvus hidrotehniskos pasākumus
- 5. drīkst apsaimniekot un veikt darbus atbilstoši 2010. gada 3. augusta MK noteikumiem Nr.714, atkarībā no plānotajiem darbiem tie jāveic vai nu izmantojot roku darbu, vai mazgabarīta tehniku (piemēram vidējas klases ekskavatorus), kas rada iespējami mazāko ietekmi uz dabu, zemsedzes bojājumiem (veidojot iespējami šaurākās atbērtnes joslas). Upju gultņu tīrīšanai, ja iespējams, ieteicams izmantot peldošas gultnes tīrīšanas iekārtas, atbilstoši upes šķērsprofilam
- 6. nav nepieciešams veikt uzturēšanas darbus meliorācijas sistēmās / Ieteicams veicināt dabiskā hidroloģiskā režīma atjaunošanos
- 7. nav nepieciešams veikt uzturēšanas darbus gultnē / Ieteicams veicināt dabiskā hidroloģiskā režīma atjaunošanos un gultnes dabiskošanos
- 8. jālikvidē meliorācijas sistēmas, lai mazinātu strauju ūdens noteci no teritorijas (tajā skaitā medņa riesta teritorijas)
- 9. jālikvidē ūdenstece un jāaizber gultne visā garumā
- 10. atļauta dambja hidrotehniskā būvniecība un esošās hidrotehniskās būves uzturēšana
- 11. dambji, kuru uzturēšanai nepieciešams ekonomiskais pamatojums un ietekmes uz dabas vērtībām izvērtējums
- 12. zivju dīķu uzturēšana

Dabas lieguma "Lubāna mitrājs" robeža

Karte sagatavota izmantojot:
- Latvijas Ģeotelpiskās informācijas aģentūras Topogrāfiskā karte 1: 10 000 (3.-4. cikls);
- Dabas aizsardzības pārvaldes dabas datu pārvaldes sistēmas OZOLS dati;
- Dabas aizsardzības plāna izstrādei piesaistīto ekspertu noteiktie dabas vērtību apsaimniekošanas pasākumi;
- VSIA "ZMNI" dati (Valsts informācijas sistēmu savienotāja nodrošinātais WMS serviss).

Karte sagatavota LKS-92 koordinātu sistēmā

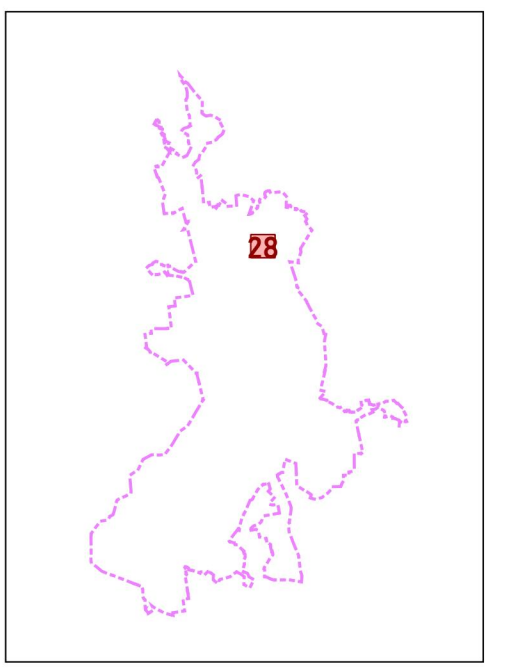

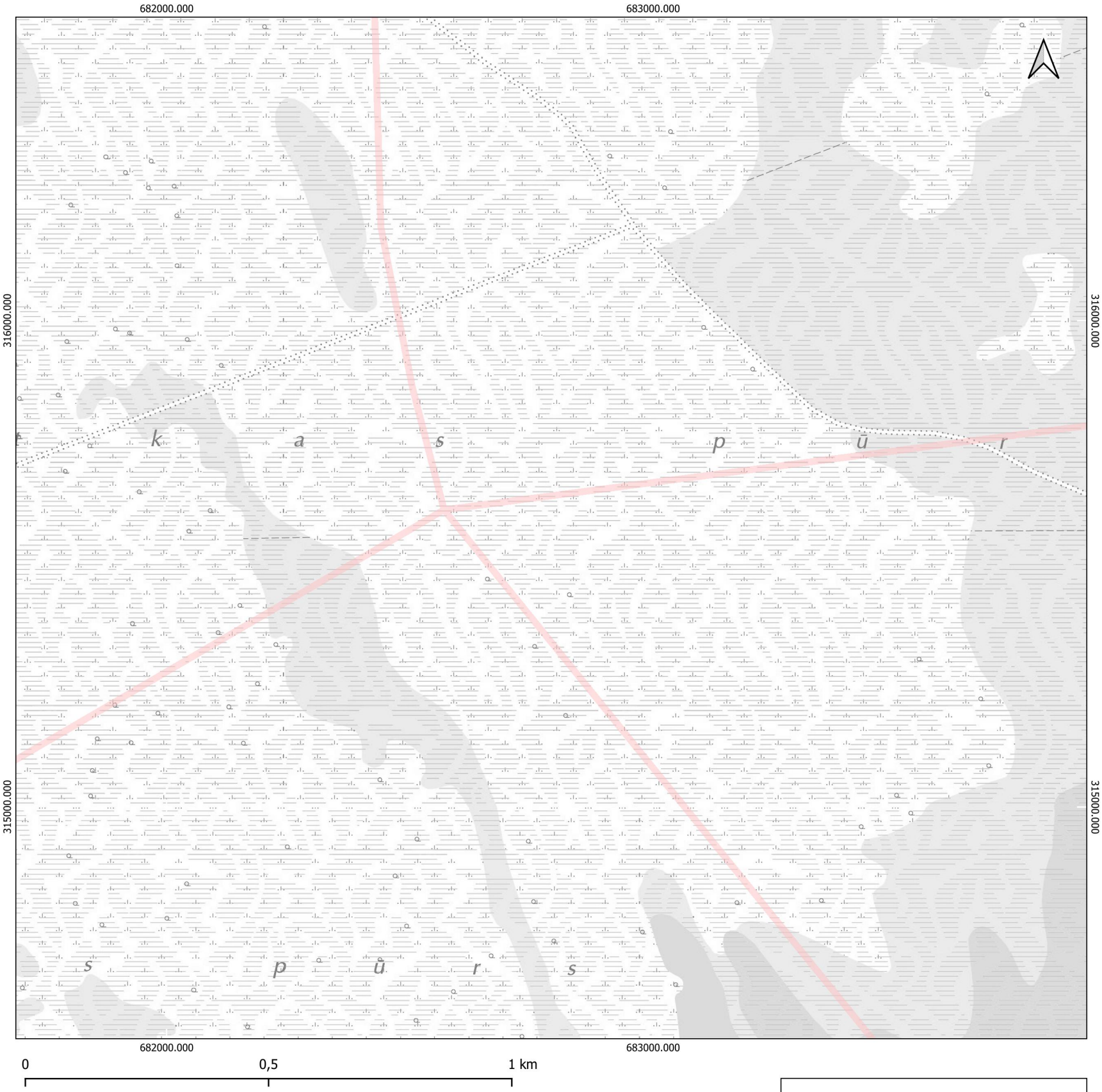

Apzīmējumi

Meliorācijas sistēmu aps. pasākumu grupas

- 1. teritorijā pieļaujamas antropogēnas hidroloģiskā režīma izmaiņas
- 2. gultnē pieļaujamas antropogēnas hidroloģiskā režīma izmaiņas
- 3. atļauta hidrotehniskā būvniecība un esošās hidrotehniskās būves uzturēšana
- 4. teritorijā jāuztur esošais hidroloģiskais režīms un jāuztur meliorācijas sistēmas izmantojot videi draudzīgus, neinvazīvus hidrotehniskos pasākumus
- 5. drīkst apsaimniekot un veikt darbus atbilstoši 2010. gada 3. augusta MK noteikumiem Nr.714, atkarībā no plānotajiem darbiem tie jāveic vai nu izmantojot roku darbu, vai mazgabarīta tehniku (piemēram vidējas klases ekskavatorus), kas rada iespējami mazāko ietekmi uz dabu, zemsedzes bojājumiem (veidojot iespējami šaurākās atbērtnes joslas). Upju gultņu tīrīšanai, ja iespējams, ieteicams izmantot peldošas gultnes tīrīšanas iekārtas, atbilstoši upes šķērsprofilam
- 6. nav nepieciešams veikt uzturēšanas darbus meliorācijas sistēmās / Ieteicams veicināt dabiskā hidroloģiskā režīma atjaunošanos
- 7. nav nepieciešams veikt uzturēšanas darbus gultnē / Ieteicams veicināt dabiskā hidroloģiskā režīma atjaunošanos un gultnes dabiskošanos
- 8. jālikvidē meliorācijas sistēmas, lai mazinātu strauju ūdens noteci no teritorijas (tajā skaitā medņa riesta teritorijas)
- 9. jālikvidē ūdenstece un jāaizber gultne visā garumā
- 10. atļauta dambja hidrotehniskā būvniecība un esošās hidrotehniskās būves uzturēšana
- 11. dambji, kuru uzturēšanai nepieciešams ekonomiskais pamatojums un ietekmes uz dabas vērtībām izvērtējums
- 12. zivju dīķu uzturēšana

Dabas lieguma "Lubāna mitrājs" robeža

Karte sagatavota izmantojot:
- Latvijas Ģeotelpiskās informācijas aģentūras Topogrāfiskā karte 1: 10 000 (3.-4. cikls);
- Dabas aizsardzības pārvaldes dabas datu pārvaldes sistēmas OZOLS dati;
- Dabas aizsardzības plāna izstrādei piesaistīto ekspertu noteiktie dabas vērtību apsaimniekošanas pasākumi;
- VSIA "ZMNI" dati (Valsts informācijas sistēmu savienotāja nodrošinātais WMS serviss).

Karte sagatavota LKS-92 koordinātu sistēmā

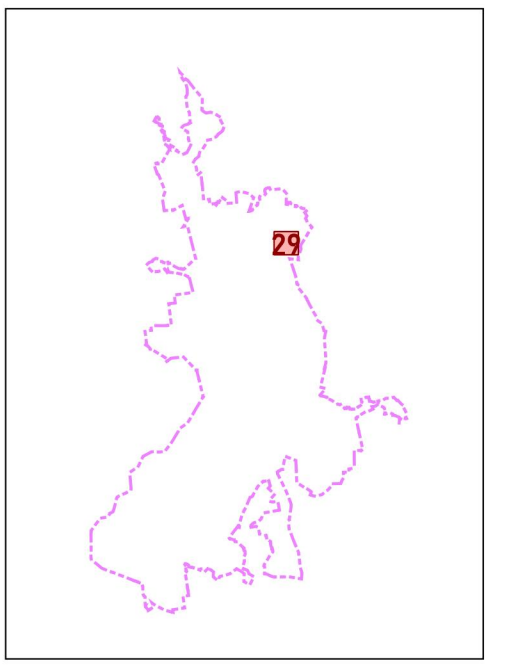

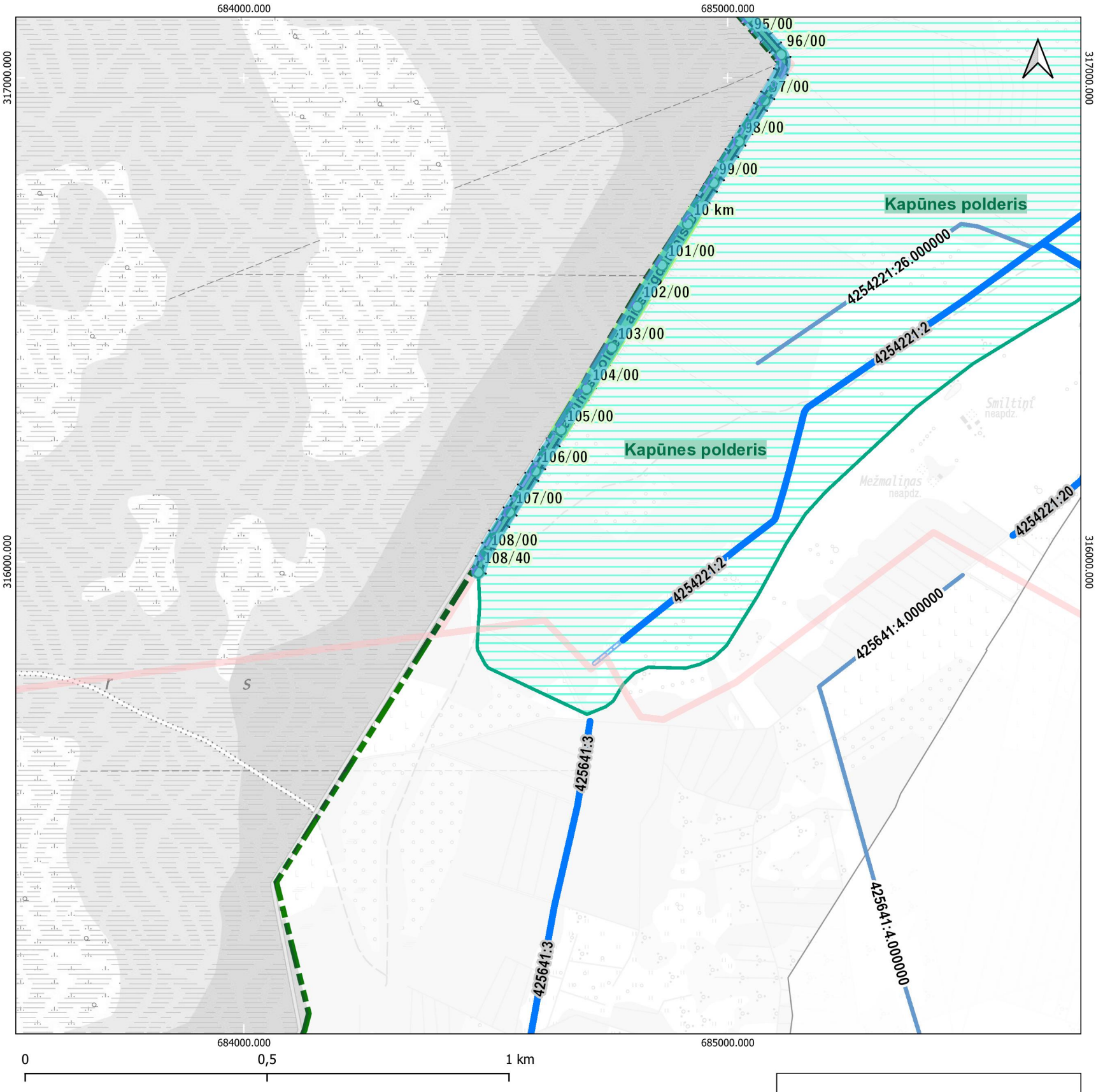

Apzīmējumi

Meliorācijas sistēmu aps. pasākumu grupas

- 1. teritorijā pieļaujamas antropogēnas hidroloģiskā režīma izmaiņas
- 2. gultnē pieļaujamas antropogēnas hidroloģiskā režīma izmaiņas
- 3. atļauta hidrotehniskā būvniecība un esošās hidrotehniskās būves uzturēšana
- 4. teritorijā jāuztur esošais hidroloģiskais režīms un jāuztur meliorācijas sistēmas izmantojot videi draudzīgus, neinvazīvus hidrotehniskos pasākumus
- 5. drīkst apsaimniekot un veikt darbus atbilstoši 2010. gada 3. augusta MK noteikumiem Nr.714, atkarībā no plānotajiem darbiem tie jāveic vai nu izmantojot roku darbu, vai mazgabarīta tehniku (piemēram vidējas klases ekskavatorus), kas rada iespējami mazāko ietekmi uz dabu, zemsedzes bojājumiem (veidojot iespējami šaurākās atbērtnes joslas). Upju gultņu tīrīšanai, ja iespējams, ieteicams izmantot peldošas gultnes tīrīšanas iekārtas, atbilstoši upes šķērsprofilam
- 6. nav nepieciešams veikt uzturēšanas darbus meliorācijas sistēmās / Ieteicams veicināt dabiskā hidroloģiskā režīma atjaunošanos
- 7. nav nepieciešams veikt uzturēšanas darbus gultnē / Ieteicams veicināt dabiskā hidroloģiskā režīma atjaunošanos un gultnes dabiskošanos
- 8. jālikvidē meliorācijas sistēmas, lai mazinātu strauju ūdens noteci no teritorijas (tajā skaitā medņa riesta teritorijas)
- 9. jālikvidē ūdenstece un jāaizber gultne visā garumā
- 10. atļauta dambja hidrotehniskā būvniecība un esošās hidrotehniskās būves uzturēšana
- 11. dambji, kuru uzturēšanai nepieciešams ekonomiskais pamatojums un ietekmes uz dabas vērtībām izvērtējums
- 12. zivju dīķu uzturēšana

Dabas lieguma "Lubāna mitrājs" robeža

Karte sagatavota izmantojot:
- Latvijas Ģeotelpiskās informācijas aģentūras Topogrāfiskā karte 1: 10 000 (3.-4. cikls);
- Dabas aizsardzības pārvaldes dabas datu pārvaldes sistēmas OZOLS dati;
- Dabas aizsardzības plāna izstrādei piesaistīto ekspertu noteiktie dabas vērtību apsaimniekošanas pasākumi;
- VSIA "ZMNI" dati (Valsts informācijas sistēmu savienotāja nodrošinātais WMS serviss).

Karte sagatavota LKS-92 koordinātu sistēmā

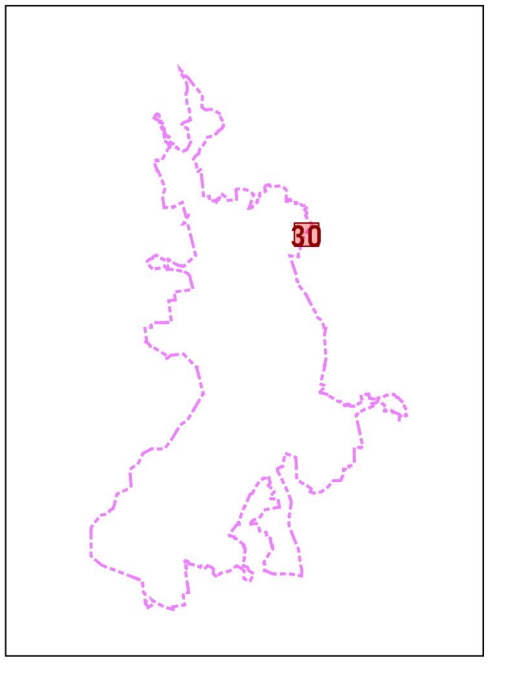

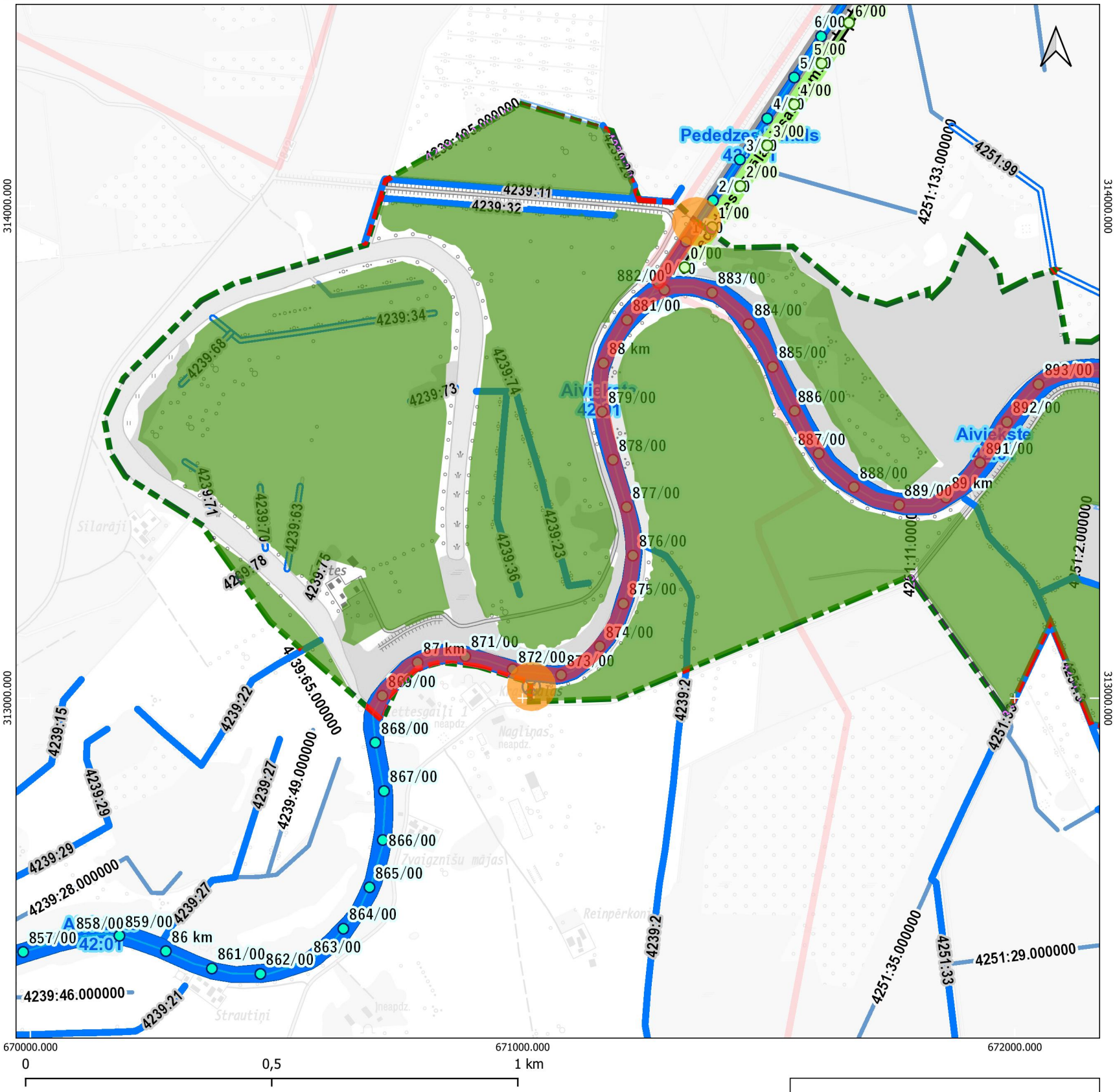

Apzīmējumi

Meliorācijas sistēmu aps. pasākumu grupas

- 1. teritorijā pieļaujamas antropogēnas hidroloģiskā režīma izmaiņas
- 2. gultnē pieļaujamas antropogēnas hidroloģiskā režīma izmaiņas
- 3. atļauta hidrotehniskā būvniecība un esošās hidrotehniskās būves uzturēšana
- 4. teritorijā jāuztur esošais hidroloģiskais režīms un jāuztur meliorācijas sistēmas izmantojot videi draudzīgus, neinvazīvus hidrotehniskos pasākumus
- 5. drīkst apsaimniekot un veikt darbus atbilstoši 2010. gada 3. augusta MK noteikumiem Nr.714, atkarībā no plānotajiem darbiem tie jāveic vai nu izmantojot roku darbu, vai mazgabarīta tehniku (piemēram vidējas klases ekskavatorus), kas rada iespējami mazāko ietekmi uz dabu, zemsedzes bojājumiem (veidojot iespējami šaurākās atbērtnes joslas). Upju gultņu tīrīšanai, ja iespējams, ieteicams izmantot peldošas gultnes tīrīšanas iekārtas, atbilstoši upes šķērsprofilam
- 6. nav nepieciešams veikt uzturēšanas darbus meliorācijas sistēmās / Ieteicams veicināt dabiskā hidroloģiskā režīma atjaunošanos
- 7. nav nepieciešams veikt uzturēšanas darbus gultnē / Ieteicams veicināt dabiskā hidroloģiskā režīma atjaunošanos un gultnes dabiskošanos
- 8. jālikvidē meliorācijas sistēmas, lai mazinātu strauju ūdens noteci no teritorijas (tajā skaitā medņa riesta teritorijas)
- 9. jālikvidē ūdenstece un jāaizber gultne visā garumā
- 10. atļauta dambja hidrotehniskā būvniecība un esošās hidrotehniskās būves uzturēšana
- 11. dambji, kuru uzturēšanai nepieciešams ekonomiskais pamatojums un ietekmes uz dabas vērtībām izvērtējums
- 12. zivju dīķu uzturēšana

Dabas lieguma "Lubāna mitrājs" robeža

Karte sagatavota izmantojot:
- Latvijas Ģeotelpiskās informācijas aģentūras Topogrāfiskā karte 1: 10 000 (3.-4. cikls);
- Dabas aizsardzības pārvaldes dabas datu pārvaldes sistēmas OZOLS dati;
- Dabas aizsardzības plāna izstrādei piesaistīto ekspertu noteiktie dabas vērtību apsaimniekošanas pasākumi;
- VSIA "ZMNI" dati (Valsts informācijas sistēmu savienotāja nodrošinātais WMS serviss).

Karte sagatavota LKS-92 koordinātu sistēmā

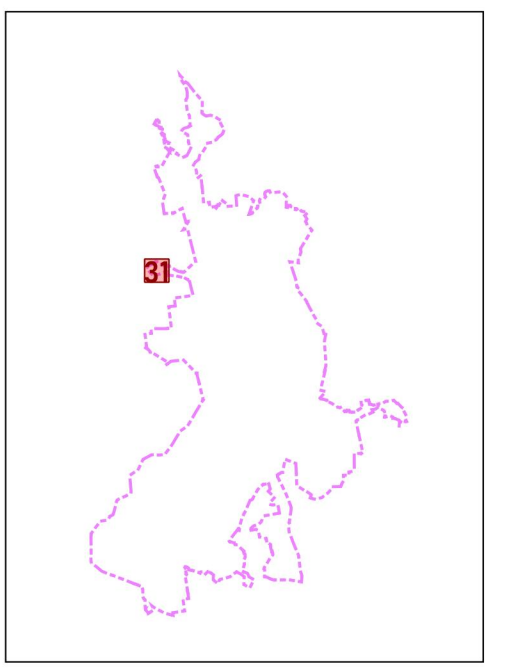

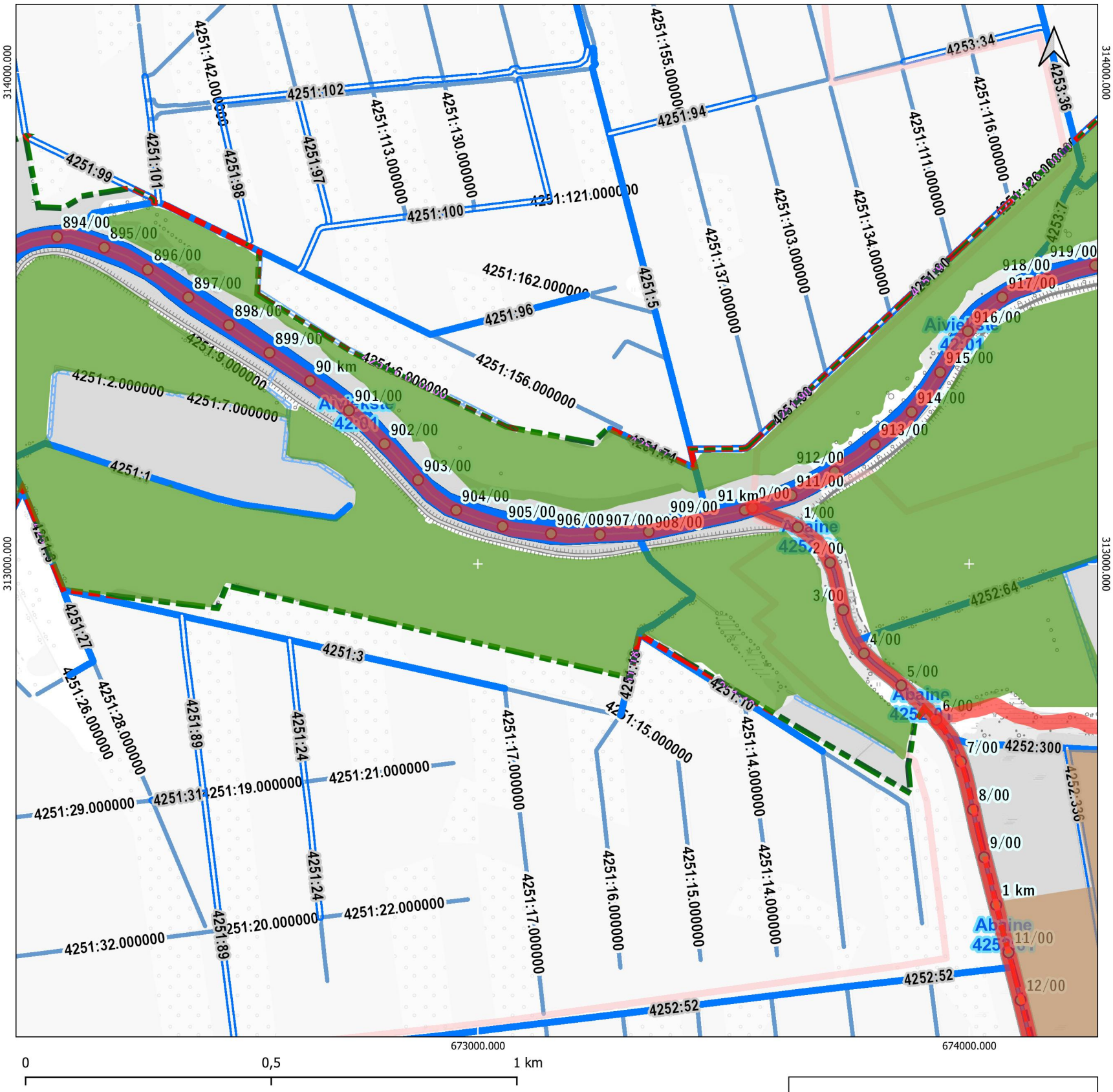

0 0,5 1 km

Apzīmējumi

Meliorācijas sistēmu aps. pasākumu grupas

- 1. teritorijā pieļaujamas antropogēnas hidroloģiskā režīma izmaiņas
- 2. gultnē pieļaujamas antropogēnas hidroloģiskā režīma izmaiņas
- 3. atļauta hidrotehniskā būvniecība un esošās hidrotehniskās būves uzturēšana
- 4. teritorijā jāuztur esošais hidroloģiskais režīms un jāuztur meliorācijas sistēmas izmantojot videi draudzīgus, neinvazīvus hidrotehniskos pasākumus
- 5. drīkst apsaimniekot un veikt darbus atbilstoši 2010. gada 3. augusta MK noteikumiem Nr.714, atkarībā no plānotajiem darbiem tie jāveic vai nu izmantojot roku darbu, vai mazgabarīta tehniku (piemēram vidējas klases ekskavatorus), kas rada iespējami mazāko ietekmi uz dabu, zemsedzes bojājumiem (veidojot iespējami šaurākās atbērtnes joslas). Upju gultņu tīrīšanai, ja iespējams, ieteicams izmantot peldošas gultnes tīrīšanas iekārtas, atbilstoši upes šķērsprofilam
- 6. nav nepieciešams veikt uzturēšanas darbus meliorācijas sistēmās / Ieteicams veicināt dabiskā hidroloģiskā režīma atjaunošanos
- 7. nav nepieciešams veikt uzturēšanas darbus gultnē / Ieteicams veicināt dabiskā hidroloģiskā režīma atjaunošanos un gultnes dabiskošanos
- 8. jālikvidē meliorācijas sistēmas, lai mazinātu strauju ūdens noteci no teritorijas (tajā skaitā medņa riesta teritorijas)
- 9. jālikvidē ūdenstece un jāaizber gultne visā garumā
- 10. atļauta dambja hidrotehniskā būvniecība un esošās hidrotehniskās būves uzturēšana
- 11. dambji, kuru uzturēšanai nepieciešams ekonomiskais pamatojums un ietekmes uz dabas vērtībām izvērtējums
- 12. zivju dīķu uzturēšana

Dabas lieguma "Lubāna mitrājs" robeža

Karte sagatavota izmantojot:
- Latvijas Ģeotelpiskās informācijas aģentūras Topogrāfiskā karte 1: 10 000 (3.-4. cikls);
- Dabas aizsardzības pārvaldes dabas datu pārvaldes sistēmas OZOLS dati;
- Dabas aizsardzības plāna izstrādei piesaistīto ekspertu noteiktie dabas vērtību apsaimniekošanas pasākumi;
- VSIA "ZMNI" dati (Valsts informācijas sistēmu savienotāja nodrošinātais WMS serviss).

Karte sagatavota LKS-92 koordinātu sistēmā

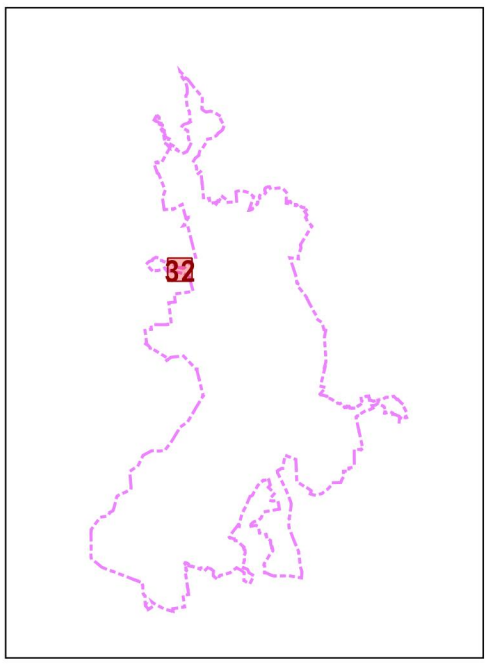

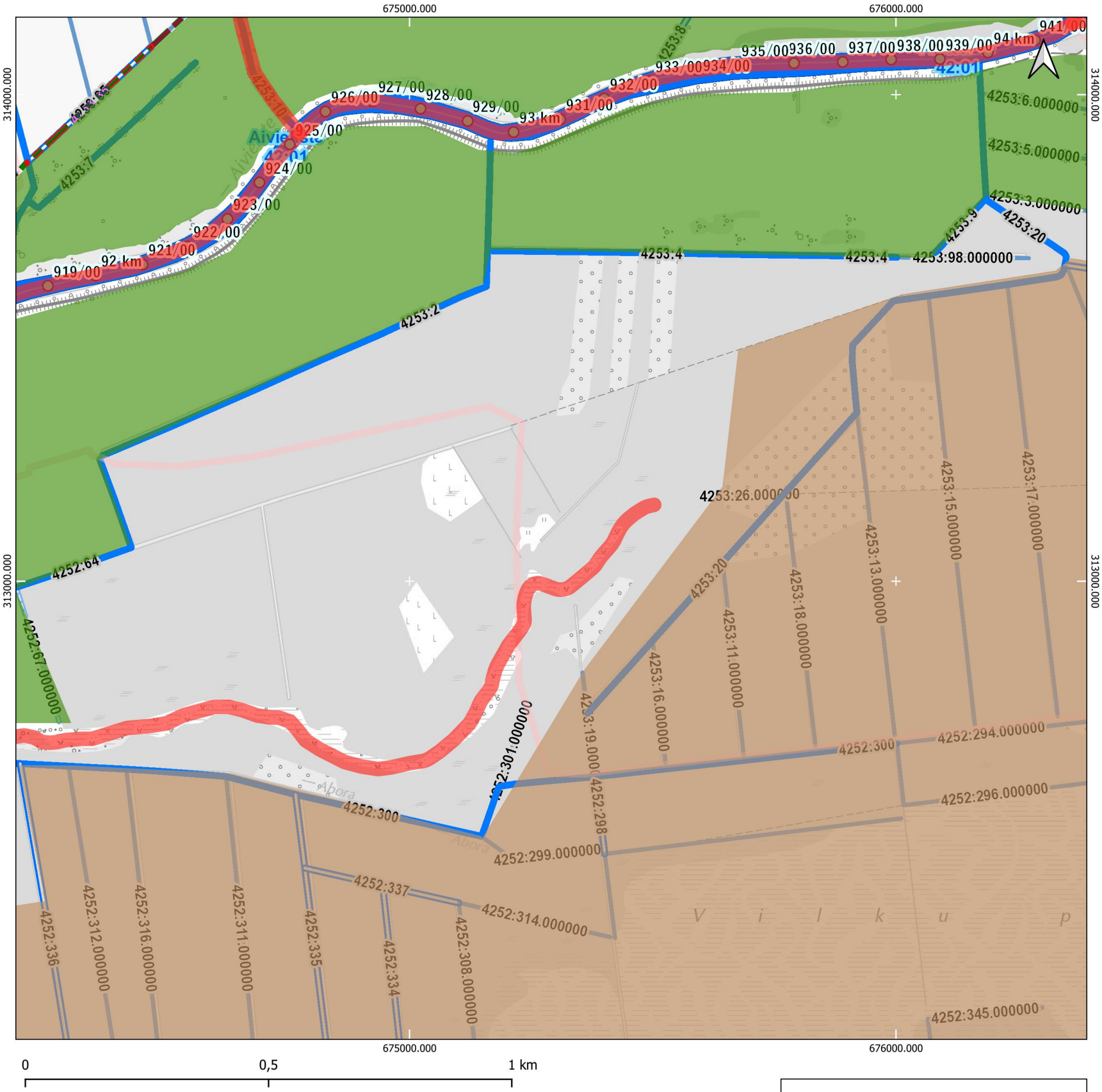

Apzīmējumi

Meliorācijas sistēmu aps. pasākumu grupas

- 1. teritorijā pieļaujamas antropogēnas hidroloģiskā režīma izmaiņas
- 2. gultnē pieļaujamas antropogēnas hidroloģiskā režīma izmaiņas
- 3. atļauta hidrotehniskā būvniecība un esošās hidrotehniskās būves uzturēšana
- 4. teritorijā jāuztur esošais hidroloģiskais režīms un jāuztur meliorācijas sistēmas izmantojot videi draudzīgus, neinvazīvus hidrotehniskos pasākumus
- 5. drīkst apsaimniekot un veikt darbus atbilstoši 2010. gada 3. augusta MK noteikumiem Nr.714, atkarībā no plānotajiem darbiem tie jāveic vai nu izmantojot roku darbu, vai mazgabarīta tehniku (piemēram vidējas klases ekskavatorus), kas rada iespējami mazāko ietekmi uz dabu, zemsedzes bojājumiem (veidojot iespējami šaurākās atbērtnes joslas). Upju gultņu tīrīšanai, ja iespējams, ieteicams izmantot peldošas gultnes tīrīšanas iekārtas, atbilstoši upes šķērsprofilam
- 6. nav nepieciešams veikt uzturēšanas darbus meliorācijas sistēmās / Ieteicams veicināt dabiskā hidroloģiskā režīma atjaunošanos
- 7. nav nepieciešams veikt uzturēšanas darbus gultnē / Ieteicams veicināt dabiskā hidroloģiskā režīma atjaunošanos un gultnes dabiskošanos
- 8. jālikvidē meliorācijas sistēmas, lai mazinātu strauju ūdens noteci no teritorijas (tajā skaitā medņa riesta teritorijas)
- 9. jālikvidē ūdenstece un jāaizber gultne visā garumā
- 10. atļauta dambja hidrotehniskā būvniecība un esošās hidrotehniskās būves uzturēšana
- 11. dambji, kuru uzturēšanai nepieciešams ekonomiskais pamatojums un ietekmes uz dabas vērtībām izvērtējums
- 12. zivju dīķu uzturēšana

Dabas lieguma "Lubāna mitrājs" robeža

Karte sagatavota izmantojot:
- Latvijas Ģeotelpiskās informācijas aģentūras Topogrāfiskā karte 1: 10 000 (3.-4. cikls);
- Dabas aizsardzības pārvaldes dabas datu pārvaldes sistēmas OZOLS dati;
- Dabas aizsardzības plāna izstrādei piesaistīto ekspertu noteiktie dabas vērtību apsaimniekošanas pasākumi;
- VSIA "ZMNI" dati (Valsts informācijas sistēmu savienotāja nodrošinātais WMS serviss).

Karte sagatavota LKS-92 koordinātu sistēmā

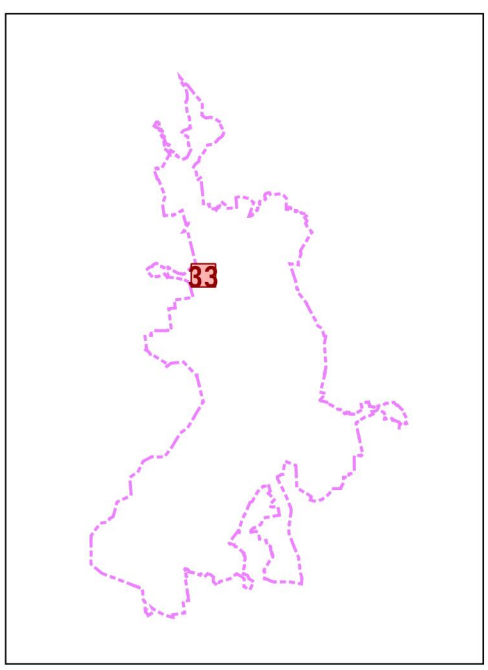

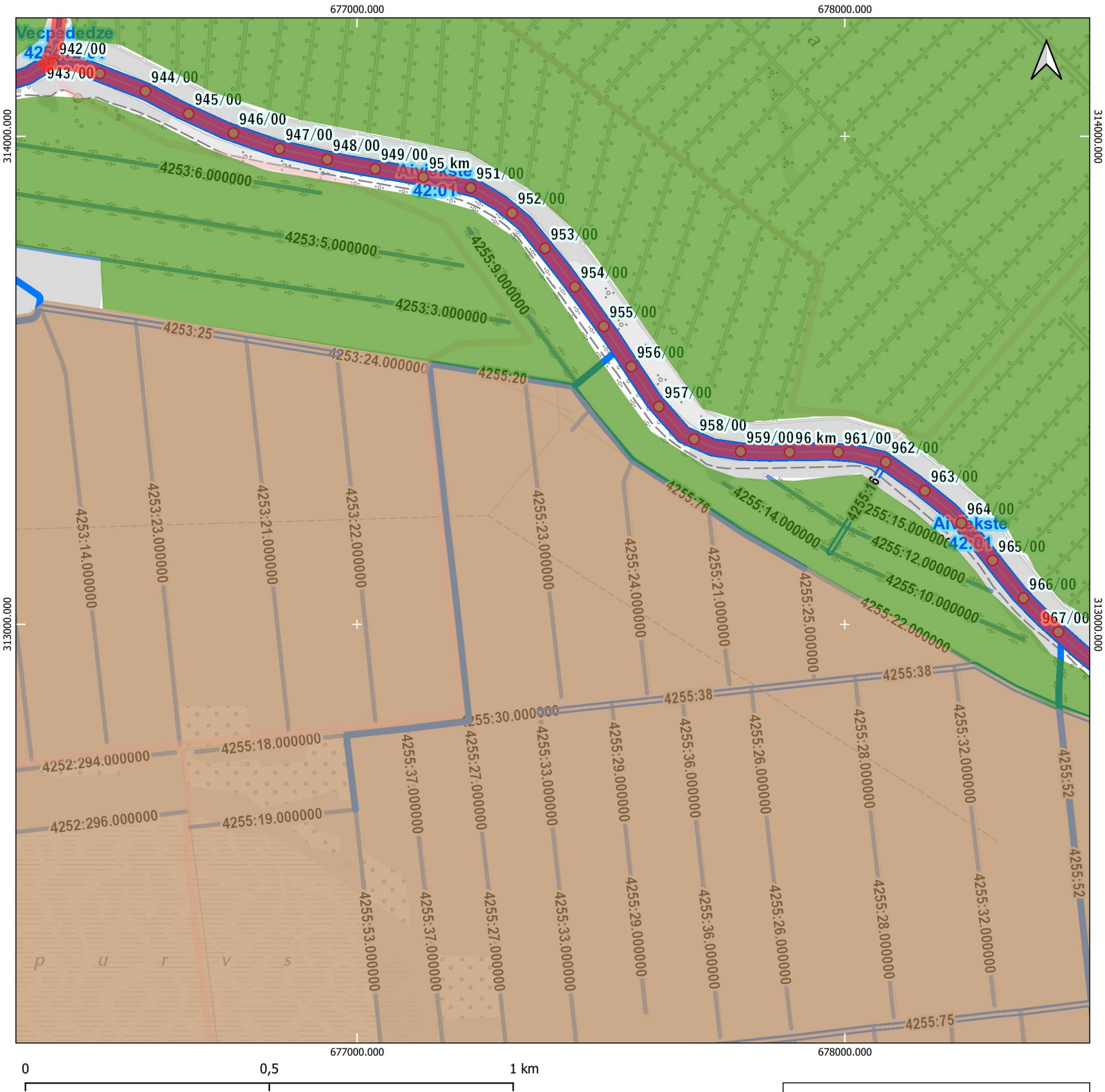

Apzīmējumi

Meliorācijas sistēmu aps. pasākumu grupas

- 1. teritorijā pieļaujamas antropogēnas hidroloģiskā režīma izmaiņas
- 2. gultnē pieļaujamas antropogēnas hidroloģiskā režīma izmaiņas
- 3. atļauta hidrotehniskā būvniecība un esošās hidrotehniskās būves uzturēšana
- 4. teritorijā jāuztur esošais hidroloģiskais režīms un jāuztur meliorācijas sistēmas izmantojot videi draudzīgus, neinvazīvus hidrotehniskos pasākumus
- 5. drīkst apsaimniekot un veikt darbus atbilstoši 2010. gada 3. augusta MK noteikumiem Nr.714, atkarībā no plānotajiem darbiem tie jāveic vai nu izmantojot roku darbu, vai mazgabarīta tehniku (piemēram vidējas klases ekskavatorus), kas rada iespējami mazāko ietekmi uz dabu, zemsedzes bojājumiem (veidojot iespējami šaurākās atbērtnes joslas). Upju gultņu tīrīšanai, ja iespējams, ieteicams izmantot peldošas gultnes tīrīšanas iekārtas, atbilstoši upes šķērsprofilam
- 6. nav nepieciešams veikt uzturēšanas darbus meliorācijas sistēmās / Ieteicams veicināt dabiskā hidroloģiskā režīma atjaunošanos
- 7. nav nepieciešams veikt uzturēšanas darbus gultnē / Ieteicams veicināt dabiskā hidroloģiskā režīma atjaunošanos un gultnes dabiskošanos
- 8. jālikvidē meliorācijas sistēmas, lai mazinātu strauju ūdens noteci no teritorijas (tajā skaitā medņa riesta teritorijas)
- 9. jālikvidē ūdenstece un jāaizber gultne visā garumā
- 10. atļauta dambja hidrotehniskā būvniecība un esošās hidrotehniskās būves uzturēšana
- 11. dambji, kuru uzturēšanai nepieciešams ekonomiskais pamatojums un ietekmes uz dabas vērtībām izvērtējums
- 12. zivju dīķu uzturēšana

Dabas lieguma "Lubāna mitrājs" robeža

Karte sagatavota izmantojot:
- Latvijas Ģeotelpiskās informācijas aģentūras Topogrāfiskā karte 1: 10 000 (3.-4. cikls);
- Dabas aizsardzības pārvaldes dabas datu pārvaldes sistēmas OZOLS dati;
- Dabas aizsardzības plāna izstrādei piesaistīto ekspertu noteiktie dabas vērtību apsaimniekošanas pasākumi;
- VSIA "ZMNI" dati (Valsts informācijas sistēmu savienotāja nodrošinātais WMS serviss).

Karte sagatavota LKS-92 koordinātu sistēmā

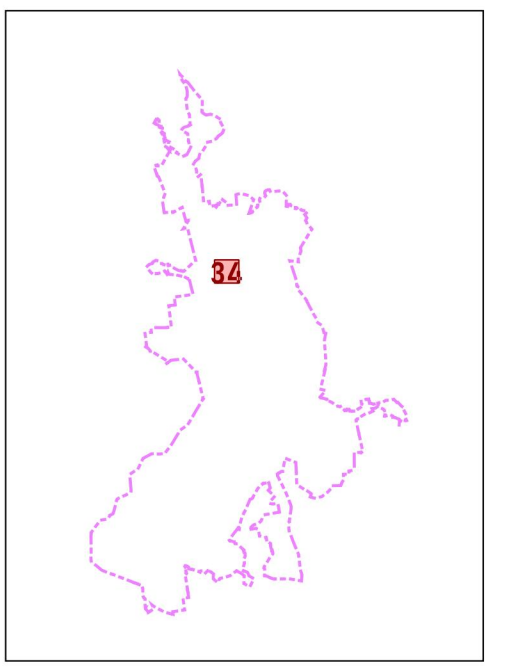

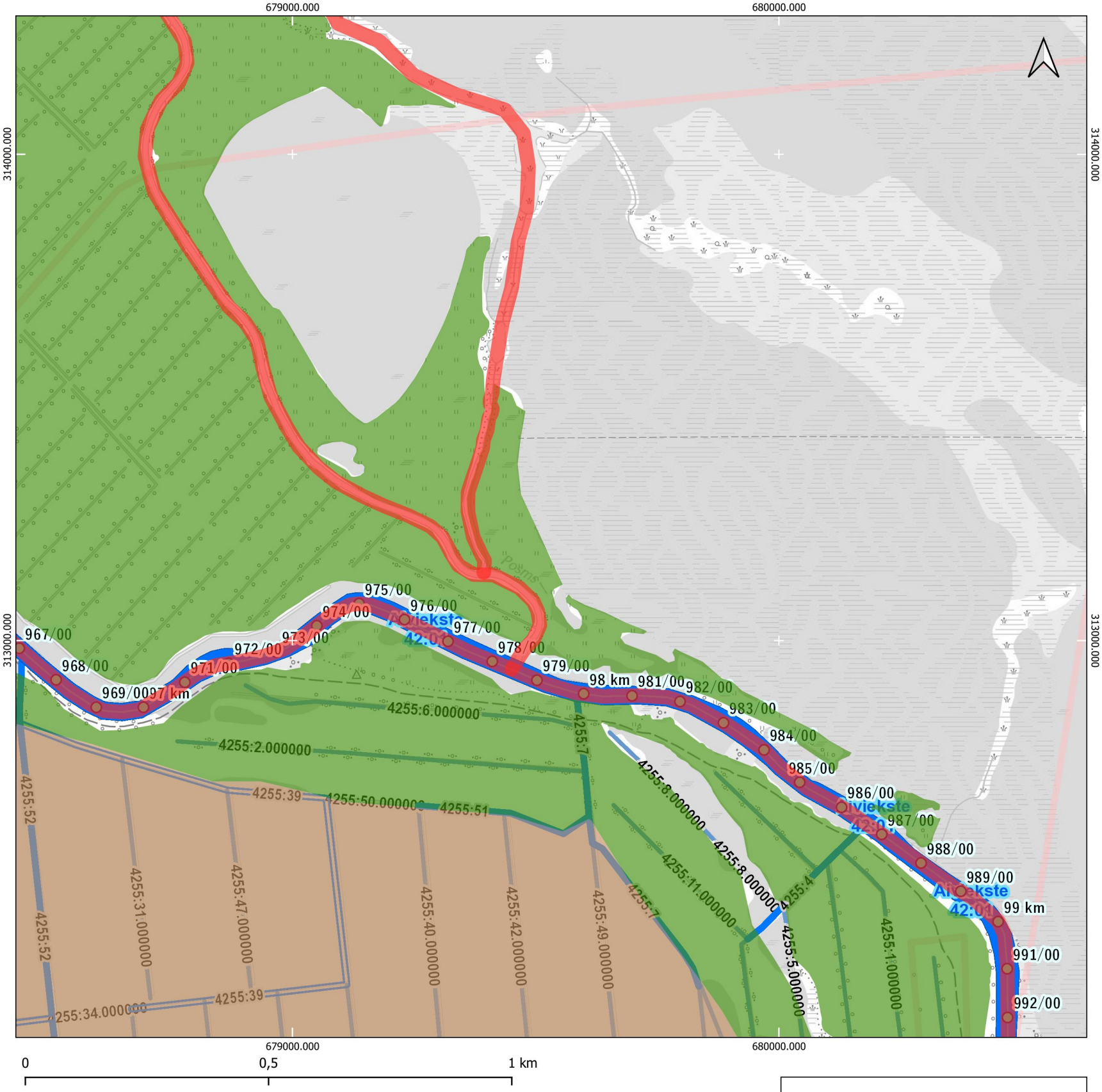

Apzīmējumi

Meliorācijas sistēmu aps. pasākumu grupas

- 1. teritorijā pieļaujamas antropogēnas hidroloģiskā režīma izmaiņas
- 2. gultnē pieļaujamas antropogēnas hidroloģiskā režīma izmaiņas
- 3. atļauta hidrotehniskā būvniecība un esošās hidrotehniskās būves uzturēšana
- 4. teritorijā jāuztur esošais hidroloģiskais režīms un jāuztur meliorācijas sistēmas izmantojot videi draudzīgus, neinvazīvus hidrotehniskos pasākumus
- 5. drīkst apsaimniekot un veikt darbus atbilstoši 2010. gada 3. augusta MK noteikumiem Nr.714, atkarībā no plānotajiem darbiem tie jāveic vai nu izmantojot roku darbu, vai mazgabarīta tehniku (piemēram vidējas klases ekskavatorus), kas rada iespējami mazāko ietekmi uz dabu, zemsedzes bojājumiem (veidojot iespējami šaurākās atbērtnes joslas). Upju gultņu tīrīšanai, ja iespējams, ieteicams izmantot peldošas gultnes tīrīšanas iekārtas, atbilstoši upes šķērsprofilam
- 6. nav nepieciešams veikt uzturēšanas darbus meliorācijas sistēmās / Ieteicams veicināt dabiskā hidroloģiskā režīma atjaunošanos
- 7. nav nepieciešams veikt uzturēšanas darbus gultnē / Ieteicams veicināt dabiskā hidroloģiskā režīma atjaunošanos un gultnes dabiskošanos
- 8. jālikvidē meliorācijas sistēmas, lai mazinātu strauju ūdens noteci no teritorijas (tajā skaitā medņa riesta teritorijas)
- 9. jālikvidē ūdenstece un jāaizber gultne visā garumā
- 10. atļauta dambja hidrotehniskā būvniecība un esošās hidrotehniskās būves uzturēšana
- 11. dambji, kuru uzturēšanai nepieciešams ekonomiskais pamatojums un ietekmes uz dabas vērtībām izvērtējums
- 12. zivju dīķu uzturēšana

Dabas lieguma "Lubāna mitrājs" robeža

Karte sagatavota izmantojot:
- Latvijas Ģeotelpiskās informācijas aģentūras Topogrāfiskā karte 1: 10 000 (3.-4. cikls);
- Dabas aizsardzības pārvaldes dabas datu pārvaldes sistēmas OZOLS dati;
- Dabas aizsardzības plāna izstrādei piesaistīto ekspertu noteiktie dabas vērtību apsaimniekošanas pasākumi;
- VSIA "ZMNI" dati (Valsts informācijas sistēmu savienotāja nodrošinātais WMS serviss).

Karte sagatavota LKS-92 koordinātu sistēmā

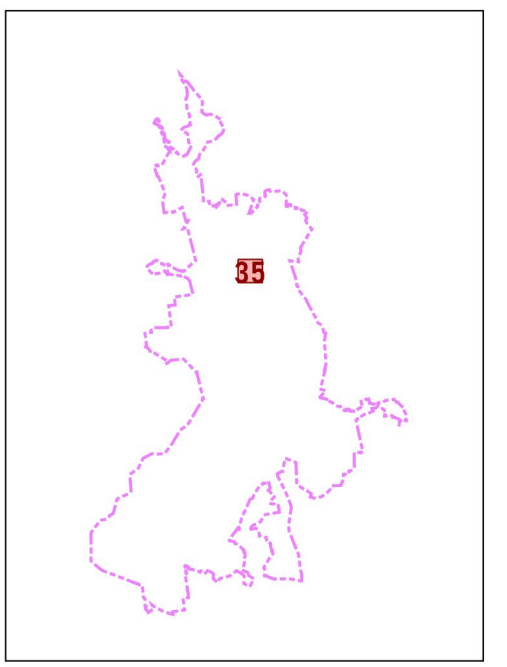

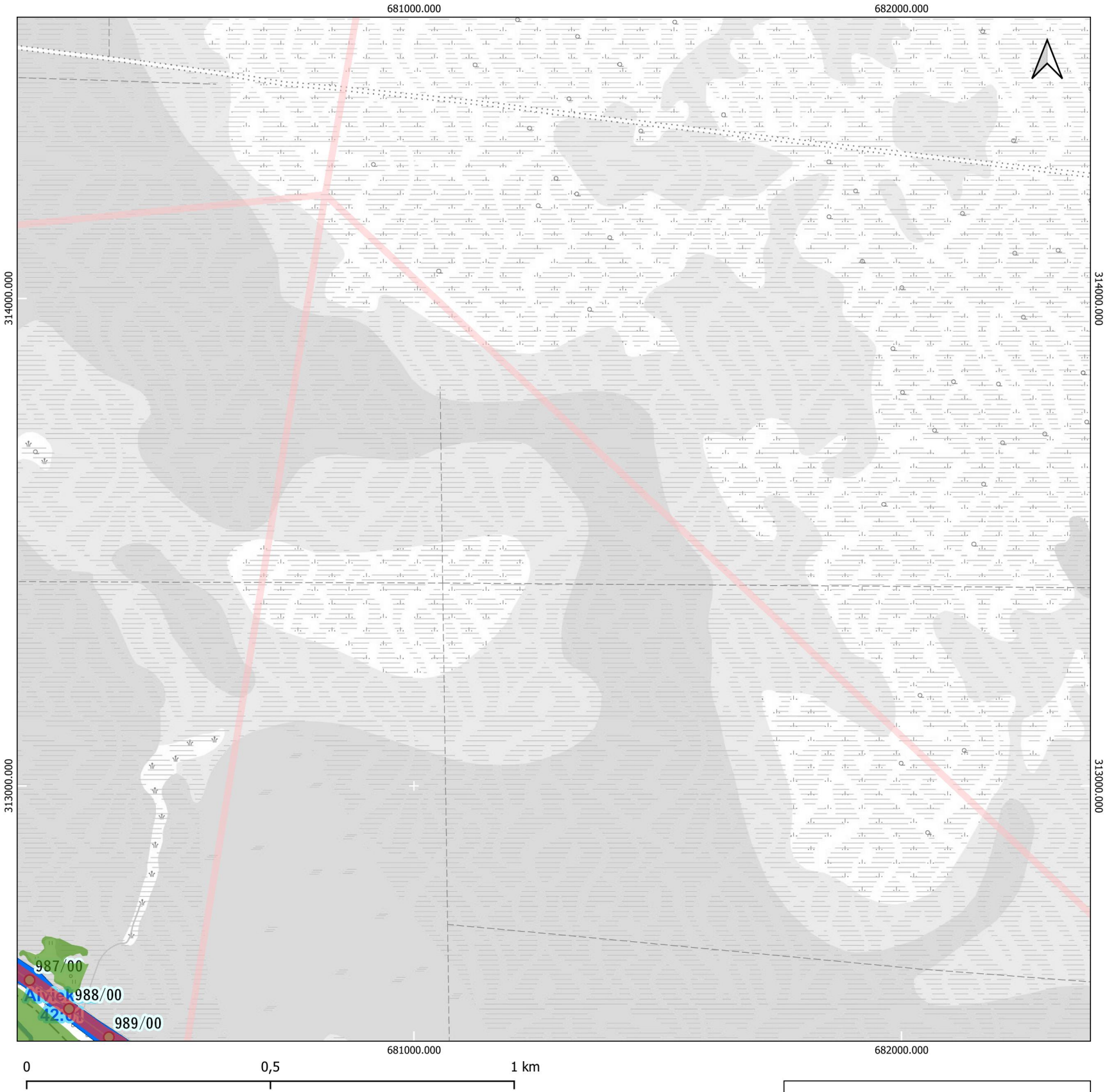

Apzīmējumi

Meliorācijas sistēmu aps. pasākumu grupas

- 1. teritorijā pieļaujamas antropogēnas hidroloģiskā režīma izmaiņas
- 2. gultnē pieļaujamas antropogēnas hidroloģiskā režīma izmaiņas
- 3. atļauta hidrotehniskā būvniecība un esošās hidrotehniskās būves uzturēšana
- 4. teritorijā jāuztur esošais hidroloģiskais režīms un jāuztur meliorācijas sistēmas izmantojot videi draudzīgus, neinvazīvus hidrotehniskos pasākumus
- 5. drīkst apsaimniekot un veikt darbus atbilstoši 2010. gada 3. augusta MK noteikumiem Nr.714, atkarībā no plānotajiem darbiem tie jāveic vai nu izmantojot roku darbu, vai mazgabarīta tehniku (piemēram vidējas klases ekskavatorus), kas rada iespējami mazāko ietekmi uz dabu, zemsedzes bojājumiem (veidojot iespējami šaurākās atbērtnes joslas). Upju gultņu tīrīšanai, ja iespējams, ieteicams izmantot peldošas gultnes tīrīšanas iekārtas, atbilstoši upes šķērsprofilam
- 6. nav nepieciešams veikt uzturēšanas darbus meliorācijas sistēmās / Ieteicams veicināt dabiskā hidroloģiskā režīma atjaunošanos
- 7. nav nepieciešams veikt uzturēšanas darbus gultnē / Ieteicams veicināt dabiskā hidroloģiskā režīma atjaunošanos un gultnes dabiskošanos
- 8. jālikvidē meliorācijas sistēmas, lai mazinātu strauju ūdens noteci no teritorijas (tajā skaitā medņa riesta teritorijas)
- 9. jālikvidē ūdenstece un jāaizber gultne visā garumā
- 10. atļauta dambja hidrotehniskā būvniecība un esošās hidrotehniskās būves uzturēšana
- 11. dambji, kuru uzturēšanai nepieciešams ekonomiskais pamatojums un ietekmes uz dabas vērtībām izvērtējums
- 12. zivju dīķu uzturēšana

Dabas lieguma "Lubāna mitrājs" robeža

Karte sagatavota izmantojot:
- Latvijas Ģeotelpiskās informācijas aģentūras Topogrāfiskā karte 1: 10 000 (3.-4. cikls);
- Dabas aizsardzības pārvaldes dabas datu pārvaldes sistēmas OZOLS dati;
- Dabas aizsardzības plāna izstrādei piesaistīto ekspertu noteiktie dabas vērtību apsaimniekošanas pasākumi;
- VSIA "ZMNI" dati (Valsts informācijas sistēmu savienotāja nodrošinātais WMS serviss).

Karte sagatavota LKS-92 koordinātu sistēmā

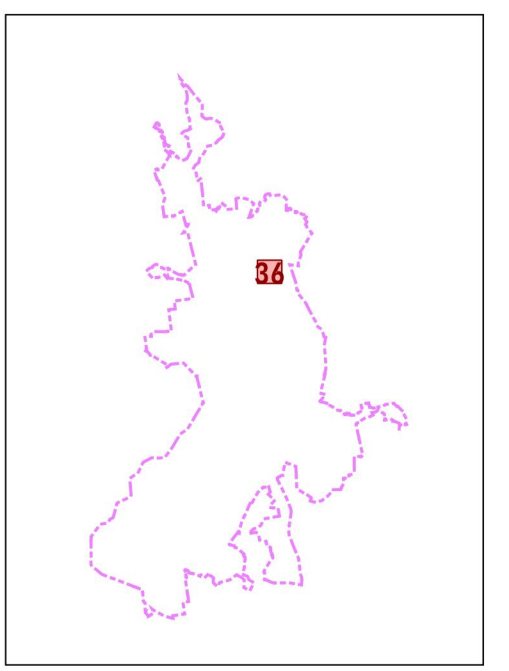

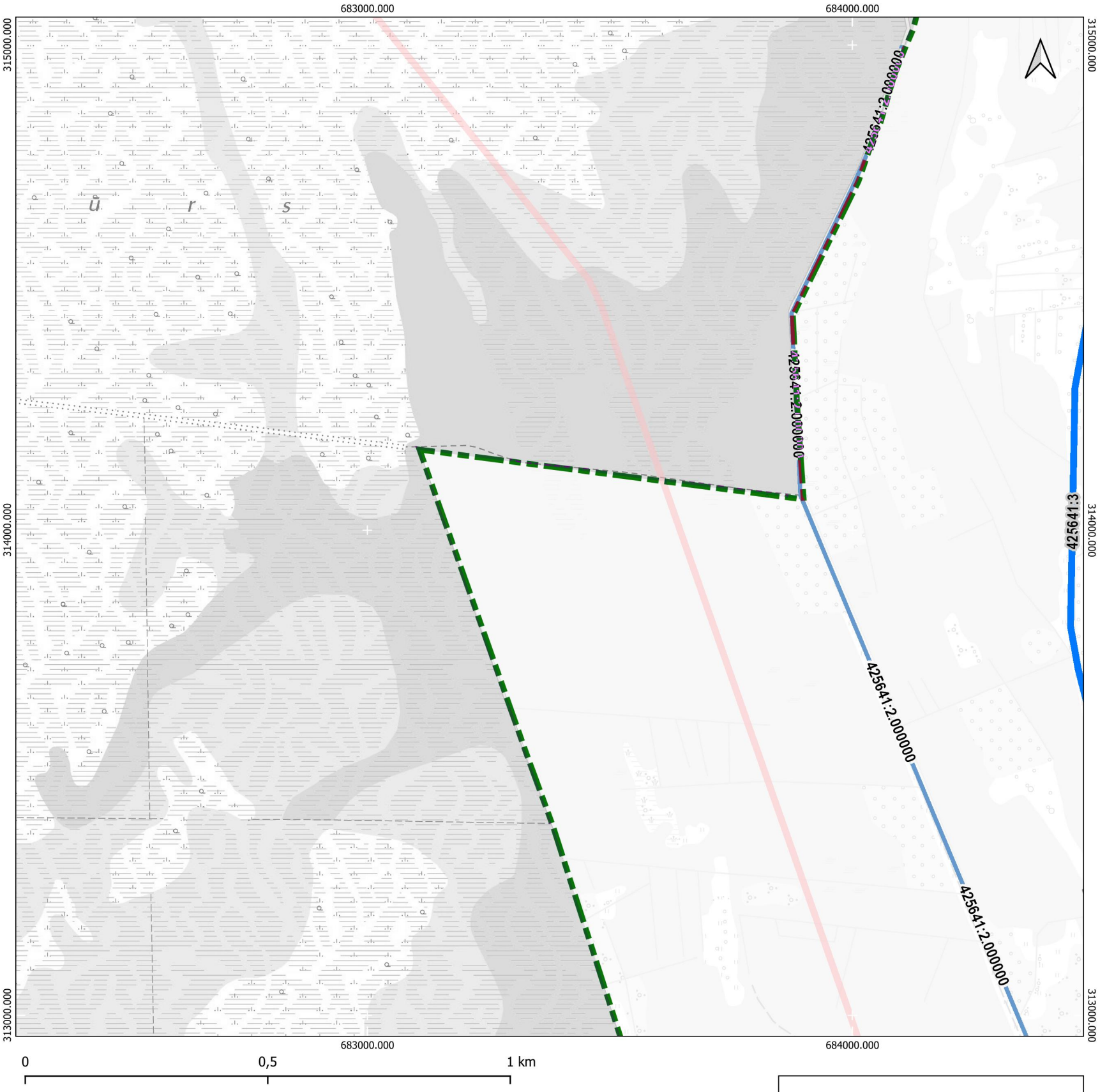

Apzīmējumi

Meliorācijas sistēmu aps. pasākumu grupas

- 1. teritorijā pieļaujamas antropogēnas hidroloģiskā režīma izmaiņas
- 2. gultnē pieļaujamas antropogēnas hidroloģiskā režīma izmaiņas
- 3. atļauta hidrotehniskā būvniecība un esošās hidrotehniskās būves uzturēšana
- 4. teritorijā jāuztur esošais hidroloģiskais režīms un jāuztur meliorācijas sistēmas izmantojot videi draudzīgus, neinvazīvus hidrotehniskos pasākumus
- 5. drīkst apsaimniekot un veikt darbus atbilstoši 2010. gada 3. augusta MK noteikumiem Nr.714, atkarībā no plānotajiem darbiem tie jāveic vai nu izmantojot roku darbu, vai mazgabarīta tehniku (piemēram vidējas klases ekskavatorus), kas rada iespējami mazāko ietekmi uz dabu, zemsedzes bojājumiem (veidojot iespējami šaurākās atbērtnes joslas). Upju gultņu tīrīšanai, ja iespējams, ieteicams izmantot peldošas gultnes tīrīšanas iekārtas, atbilstoši upes šķērsprofilam
- 6. nav nepieciešams veikt uzturēšanas darbus meliorācijas sistēmās / Ieteicams veicināt dabiskā hidroloģiskā režīma atjaunošanos
- 7. nav nepieciešams veikt uzturēšanas darbus gultnē / Ieteicams veicināt dabiskā hidroloģiskā režīma atjaunošanos un gultnes dabiskošanos
- 8. jālikvidē meliorācijas sistēmas, lai mazinātu strauju ūdens noteci no teritorijas (tajā skaitā medņa riesta teritorijas)
- 9. jālikvidē ūdenstece un jāaizber gultne visā garumā
- 10. atļauta dambja hidrotehniskā būvniecība un esošās hidrotehniskās būves uzturēšana
- 11. dambji, kuru uzturēšanai nepieciešams ekonomiskais pamatojums un ietekmes uz dabas vērtībām izvērtējums
- 12. zivju dīķu uzturēšana

Dabas lieguma "Lubāna mitrājs" robeža

Karte sagatavota izmantojot:
- Latvijas Ģeotelpiskās informācijas aģentūras Topogrāfiskā karte 1: 10 000 (3.-4. cikls);
- Dabas aizsardzības pārvaldes dabas datu pārvaldes sistēmas OZOLS dati;
- Dabas aizsardzības plāna izstrādei piesaistīto ekspertu noteiktie dabas vērtību apsaimniekošanas pasākumi;
- VSIA "ZMNI" dati (Valsts informācijas sistēmu savienotāja nodrošinātais WMS serviss).

Karte sagatavota LKS-92 koordinātu sistēmā

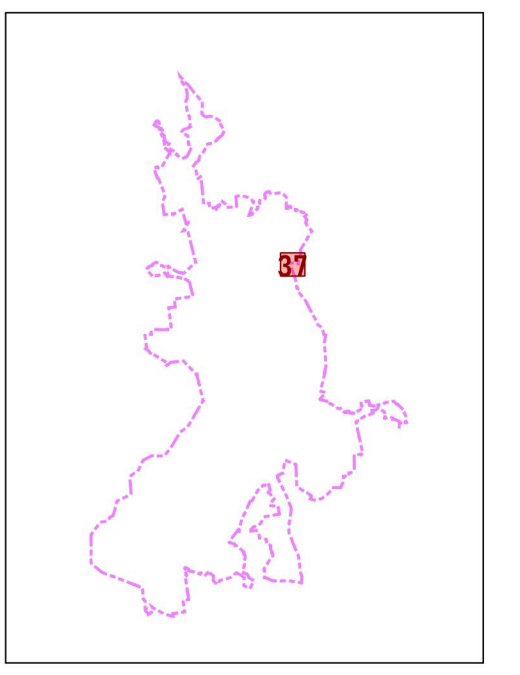

Apzīmējumi

Meliorācijas sistēmu aps. pasākumu grupas

- 1. teritorijā pieļaujamas antropogēnas hidroloģiskā režīma izmaiņas
- 2. gultnē pieļaujamas antropogēnas hidroloģiskā režīma izmaiņas
- 3. atļauta hidrotehniskā būvniecība un esošās hidrotehniskās būves uzturēšana
- 4. teritorijā jāuztur esošais hidroloģiskais režīms un jāuztur meliorācijas sistēmas izmantojot videi draudzīgus, neinvazīvus hidrotehniskos pasākumus
- 5. drīkst apsaimniekot un veikt darbus atbilstoši 2010. gada 3. augusta MK noteikumiem Nr.714, atkarībā no plānotajiem darbiem tie jāveic vai nu izmantojot roku darbu, vai mazgabarīta tehniku (piemēram vidējas klases ekskavatorus), kas rada iespējami mazāko ietekmi uz dabu, zemsedzes bojājumiem (veidojot iespējami šaurākās atbērtnes joslas). Upju gultņu tīrīšanai, ja iespējams, ieteicams izmantot peldošas gultnes tīrīšanas iekārtas, atbilstoši upes šķērsprofilam
- 6. nav nepieciešams veikt uzturēšanas darbus meliorācijas sistēmās / Ieteicams veicināt dabiskā hidroloģiskā režīma atjaunošanos
- 7. nav nepieciešams veikt uzturēšanas darbus gultnē / Ieteicams veicināt dabiskā hidroloģiskā režīma atjaunošanos un gultnes dabiskošanos
- 8. jālikvidē meliorācijas sistēmas, lai mazinātu strauju ūdens noteci no teritorijas (tajā skaitā medņa riesta teritorijas)
- 9. jālikvidē ūdenstece un jāaizber gultne visā garumā
- 10. atļauta dambja hidrotehniskā būvniecība un esošās hidrotehniskās būves uzturēšana
- 11. dambji, kuru uzturēšanai nepieciešams ekonomiskais pamatojums un ietekmes uz dabas vērtībām izvērtējums
- 12. zivju dīķu uzturēšana

Dabas lieguma "Lubāna mitrājs" robeža

Karte sagatavota izmantojot:
- Latvijas Ģeotelpiskās informācijas aģentūras Topogrāfiskā karte 1: 10 000 (3.-4. cikls);
- Dabas aizsardzības pārvaldes dabas datu pārvaldes sistēmas OZOLS dati;
- Dabas aizsardzības plāna izstrādei piesaistīto ekspertu noteiktie dabas vērtību apsaimniekošanas pasākumi;
- VSIA "ZMNI" dati (Valsts informācijas sistēmu savienotāja nodrošinātais WMS serviss).

Karte sagatavota LKS-92 koordinātu sistēmā

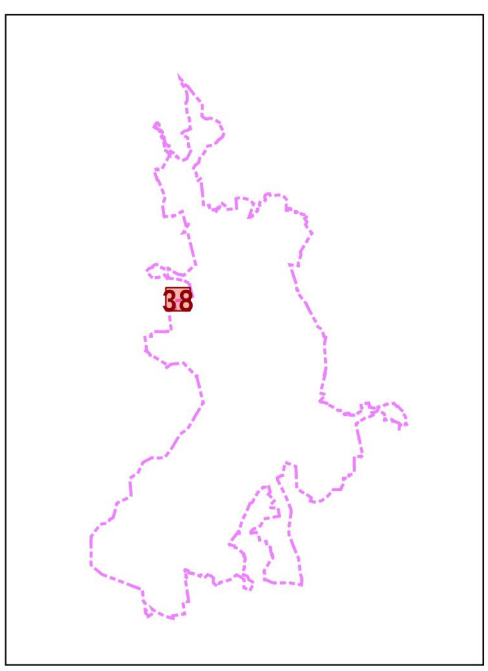

Apzīmējumi

Meliorācijas sistēmu aps. pasākumu grupas

- 1. teritorijā pieļaujamas antropogēnas hidroloģiskā režīma izmaiņas
- 2. gultnē pieļaujamas antropogēnas hidroloģiskā režīma izmaiņas
- 3. atļauta hidrotehniskā būvniecība un esošās hidrotehniskās būves uzturēšana
- 4. teritorijā jāuztur esošais hidroloģiskais režīms un jāuztur meliorācijas sistēmas izmantojot videi draudzīgus, neinvazīvus hidrotehniskos pasākumus
- 5. drīkst apsaimniekot un veikt darbus atbilstoši 2010. gada 3. augusta MK noteikumiem Nr.714, atkarībā no plānotajiem darbiem tie jāveic vai nu izmantojot roku darbu, vai mazgabarīta tehniku (piemēram vidējas klases ekskavatorus), kas rada iespējami mazāko ietekmi uz dabu, zemsedzes bojājumiem (veidojot iespējami šaurākās atbērtnes joslas). Upju gultņu tīrīšanai, ja iespējams, ieteicams izmantot peldošas gultnes tīrīšanas iekārtas, atbilstoši upes šķērsprofilam
- 6. nav nepieciešams veikt uzturēšanas darbus meliorācijas sistēmās / Ieteicams veicināt dabiskā hidroloģiskā režīma atjaunošanos
- 7. nav nepieciešams veikt uzturēšanas darbus gultnē / Ieteicams veicināt dabiskā hidroloģiskā režīma atjaunošanos un gultnes dabiskošanos
- 8. jālikvidē meliorācijas sistēmas, lai mazinātu strauju ūdens noteci no teritorijas (tajā skaitā medņa riesta teritorijas)
- 9. jālikvidē ūdenstece un jāaizber gultne visā garumā
- 10. atļauta dambja hidrotehniskā būvniecība un esošās hidrotehniskās būves uzturēšana
- 11. dambji, kuru uzturēšanai nepieciešams ekonomiskais pamatojums un ietekmes uz dabas vērtībām izvērtējums
- 12. zivju dīķu uzturēšana

Dabas lieguma "Lubāna mitrājs" robeža

Karte sagatavota izmantojot:
- Latvijas Ģeotelpiskās informācijas aģentūras Topogrāfiskā karte 1: 10 000 (3.-4. cikls);
- Dabas aizsardzības pārvaldes dabas datu pārvaldes sistēmas OZOLS dati;
- Dabas aizsardzības plāna izstrādei piesaistīto ekspertu noteiktie dabas vērtību apsaimniekošanas pasākumi;
- VSIA "ZMNI" dati (Valsts informācijas sistēmu savienotāja nodrošinātais WMS serviss).

Karte sagatavota LKS-92 koordinātu sistēmā

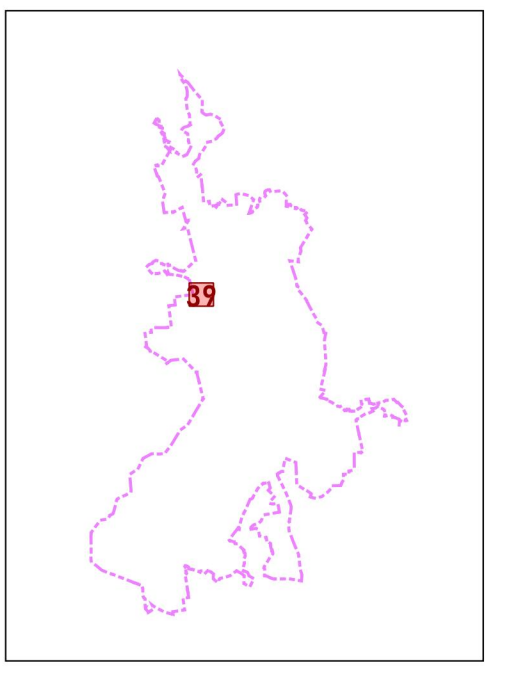

Apzīmējumi

Meliorācijas sistēmu aps. pasākumu grupas

- 1. teritorijā pieļaujamas antropogēnas hidroloģiskā režīma izmaiņas
- 2. gultnē pieļaujamas antropogēnas hidroloģiskā režīma izmaiņas
- 3. atļauta hidrotehniskā būvniecība un esošās hidrotehniskās būves uzturēšana
- 4. teritorijā jāuztur esošais hidroloģiskais režīms un jāuztur meliorācijas sistēmas izmantojot videi draudzīgus, neinvazīvus hidrotehniskos pasākumus
- 5. drīkst apsaimniekot un veikt darbus atbilstoši 2010. gada 3. augusta MK noteikumiem Nr.714, atkarībā no plānotajiem darbiem tie jāveic vai nu izmantojot roku darbu, vai mazgabarīta tehniku (piemēram vidējas klases ekskavatorus), kas rada iespējami mazāko ietekmi uz dabu, zemsedzes bojājumiem (veidojot iespējami šaurākās atbērtnes joslas). Upju gultņu tīrīšanai, ja iespējams, ieteicams izmantot peldošas gultnes tīrīšanas iekārtas, atbilstoši upes šķērsprofilam
- 6. nav nepieciešams veikt uzturēšanas darbus meliorācijas sistēmās / Ieteicams veicināt dabiskā hidroloģiskā režīma atjaunošanos
- 7. nav nepieciešams veikt uzturēšanas darbus gultnē / Ieteicams veicināt dabiskā hidroloģiskā režīma atjaunošanos un gultnes dabiskošanos
- 8. jālikvidē meliorācijas sistēmas, lai mazinātu strauju ūdens noteci no teritorijas (tajā skaitā medņa riesta teritorijas)
- 9. jālikvidē ūdenstece un jāaizber gultne visā garumā
- 10. atļauta dambja hidrotehniskā būvniecība un esošās hidrotehniskās būves uzturēšana
- 11. dambji, kuru uzturēšanai nepieciešams ekonomiskais pamatojums un ietekmes uz dabas vērtībām izvērtējums
- 12. zivju dīķu uzturēšana

Dabas lieguma "Lubāna mitrājs" robeža

Karte sagatavota izmantojot:
- Latvijas Ģeotelpiskās informācijas aģentūras Topogrāfiskā karte 1: 10 000 (3.-4. cikls);
- Dabas aizsardzības pārvaldes dabas datu pārvaldes sistēmas OZOLS dati;
- Dabas aizsardzības plāna izstrādei piesaistīto ekspertu noteiktie dabas vērtību apsaimniekošanas pasākumi;
- VSIA "ZMNI" dati (Valsts informācijas sistēmu savienotāja nodrošinātais WMS serviss).

Karte sagatavota LKS-92 koordinātu sistēmā

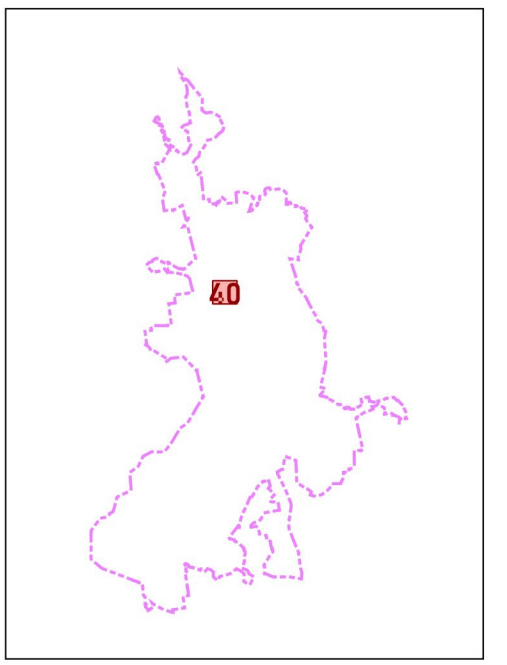

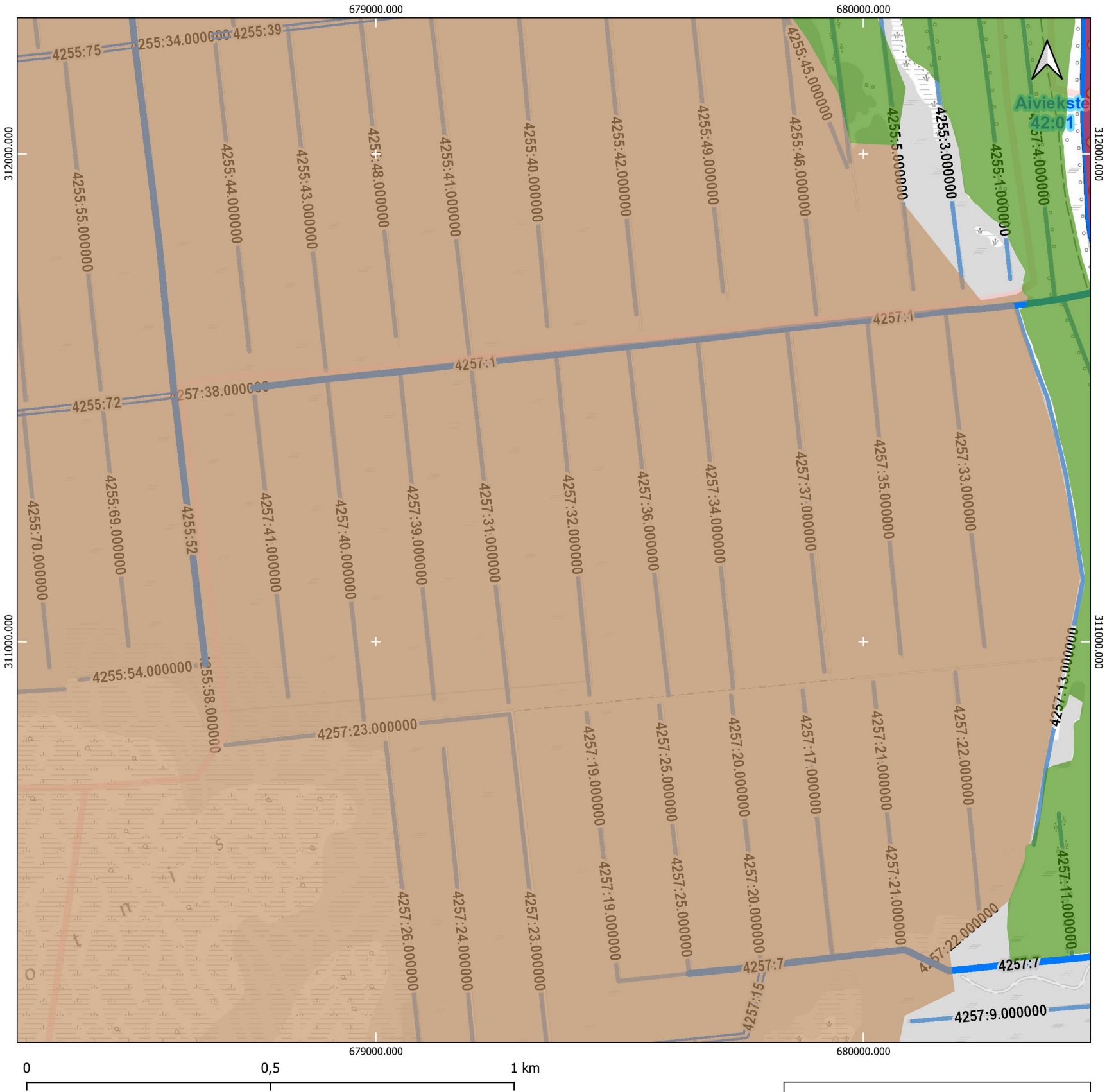

0 0,5 1 km

Apzīmējumi

Meliorācijas sistēmu aps. pasākumu grupas

- 1. teritorijā pieļaujamas antropogēnas hidroloģiskā režīma izmaiņas
- 2. gultnē pieļaujamas antropogēnas hidroloģiskā režīma izmaiņas
- 3. atļauta hidrotehniskā būvniecība un esošās hidrotehniskās būves uzturēšana
- 4. teritorijā jāuztur esošais hidroloģiskais režīms un jāuztur meliorācijas sistēmas izmantojot videi draudzīgus, neinvazīvus hidrotehniskos pasākumus
- 5. drīkst apsaimniekot un veikt darbus atbilstoši 2010. gada 3. augusta MK noteikumiem Nr.714, atkarībā no plānotajiem darbiem tie jāveic vai nu izmantojot roku darbu, vai mazgabarīta tehniku (piemēram vidējas klases ekskavatorus), kas rada iespējami mazāko ietekmi uz dabu, zemsedzes bojājumiem (veidojot iespējami šaurākās atbērtnes joslas). Upju gultņu tīrīšanai, ja iespējams, ieteicams izmantot peldošas gultnes tīrīšanas iekārtas, atbilstoši upes šķērsprofilam
- 6. nav nepieciešams veikt uzturēšanas darbus meliorācijas sistēmās / Ieteicams veicināt dabiskā hidroloģiskā režīma atjaunošanos
- 7. nav nepieciešams veikt uzturēšanas darbus gultnē / Ieteicams veicināt dabiskā hidroloģiskā režīma atjaunošanos un gultnes dabiskošanos
- 8. jālikvidē meliorācijas sistēmas, lai mazinātu strauju ūdens noteci no teritorijas (tajā skaitā medņa riesta teritorijas)
- 9. jālikvidē ūdenstece un jāaizber gultne visā garumā
- 10. atļauta dambja hidrotehniskā būvniecība un esošās hidrotehniskās būves uzturēšana
- 11. dambji, kuru uzturēšanai nepieciešams ekonomiskais pamatojums un ietekmes uz dabas vērtībām izvērtējums
- 12. zivju dīķu uzturēšana

Dabas lieguma "Lubāna mitrājs" robeža

Karte sagatavota izmantojot:
- Latvijas Ģeotelpiskās informācijas aģentūras Topogrāfiskā karte 1: 10 000 (3.-4. cikls);
- Dabas aizsardzības pārvaldes dabas datu pārvaldes sistēmas OZOLS dati;
- Dabas aizsardzības plāna izstrādei piesaistīto ekspertu noteiktie dabas vērtību apsaimniekošanas pasākumi;
- VSIA "ZMNI" dati (Valsts informācijas sistēmu savienotāja nodrošinātais WMS serviss).

Karte sagatavota LKS-92 koordinātu sistēmā

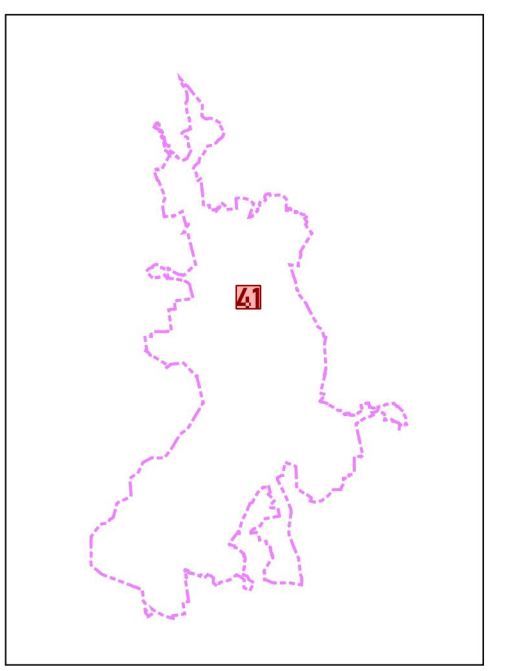

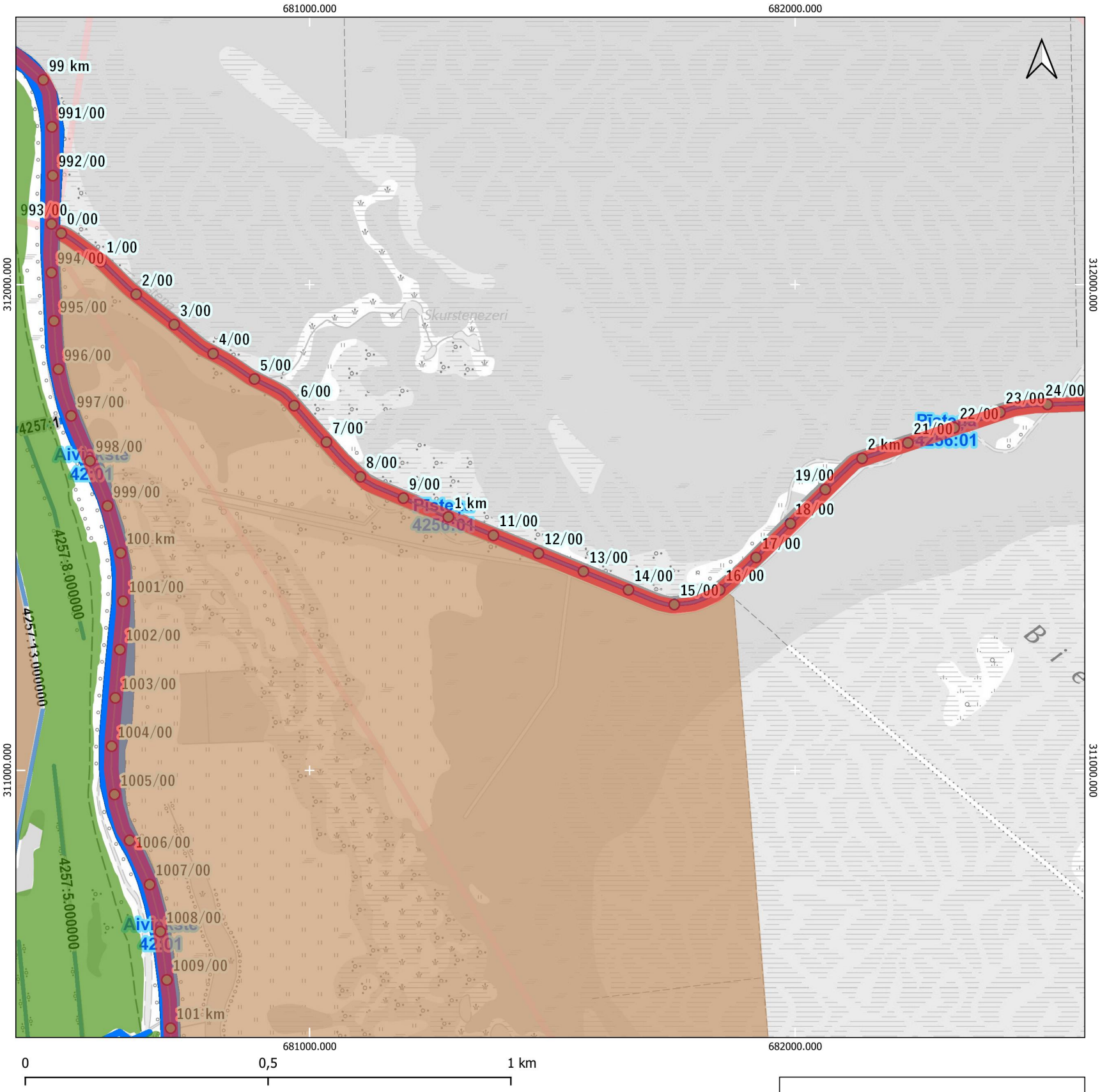

Apzīmējumi

Meliorācijas sistēmu aps. pasākumu grupas

- 1. teritorijā pieļaujamas antropogēnas hidroloģiskā režīma izmaiņas
- 2. gultnē pieļaujamas antropogēnas hidroloģiskā režīma izmaiņas
- 3. atļauta hidrotehniskā būvniecība un esošās hidrotehniskās būves uzturēšana
- 4. teritorijā jāuztur esošais hidroloģiskais režīms un jāuztur meliorācijas sistēmas izmantojot videi draudzīgus, neinvazīvus hidrotehniskos pasākumus
- 5. drīkst apsaimniekot un veikt darbus atbilstoši 2010. gada 3. augusta MK noteikumiem Nr.714, atkarībā no plānotajiem darbiem tie jāveic vai nu izmantojot roku darbu, vai mazgabarīta tehniku (piemēram vidējas klases ekskavatorus), kas rada iespējami mazāko ietekmi uz dabu, zemsedzes bojājumiem (veidojot iespējami šaurākās atbērtnes joslas). Upju gultņu tīrīšanai, ja iespējams, ieteicams izmantot peldošas gultnes tīrīšanas iekārtas, atbilstoši upes šķērsprofilam
- 6. nav nepieciešams veikt uzturēšanas darbus meliorācijas sistēmās / Ieteicams veicināt dabiskā hidroloģiskā režīma atjaunošanos
- 7. nav nepieciešams veikt uzturēšanas darbus gultnē / Ieteicams veicināt dabiskā hidroloģiskā režīma atjaunošanos un gultnes dabiskošanos
- 8. jālikvidē meliorācijas sistēmas, lai mazinātu strauju ūdens noteci no teritorijas (tajā skaitā medņa riesta teritorijas)
- 9. jālikvidē ūdenstece un jāaizber gultne visā garumā
- 10. atļauta dambja hidrotehniskā būvniecība un esošās hidrotehniskās būves uzturēšana
- 11. dambji, kuru uzturēšanai nepieciešams ekonomiskais pamatojums un ietekmes uz dabas vērtībām izvērtējums
- 12. zivju dīķu uzturēšana

Dabas lieguma "Lubāna mitrājs" robeža

Karte sagatavota izmantojot:
- Latvijas Ģeotelpiskās informācijas aģentūras Topogrāfiskā karte 1: 10 000 (3.-4. cikls);
- Dabas aizsardzības pārvaldes dabas datu pārvaldes sistēmas OZOLS dati;
- Dabas aizsardzības plāna izstrādei piesaistīto ekspertu noteiktie dabas vērtību apsaimniekošanas pasākumi;
- VSIA "ZMNI" dati (Valsts informācijas sistēmu savienotāja nodrošinātais WMS serviss).

Karte sagatavota LKS-92 koordinātu sistēmā

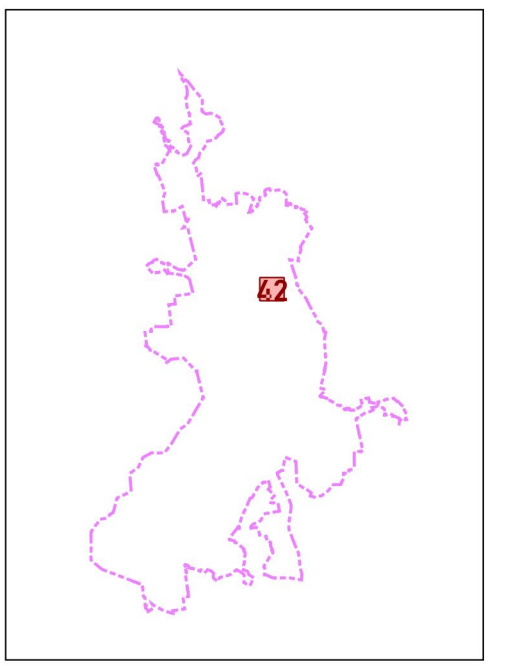

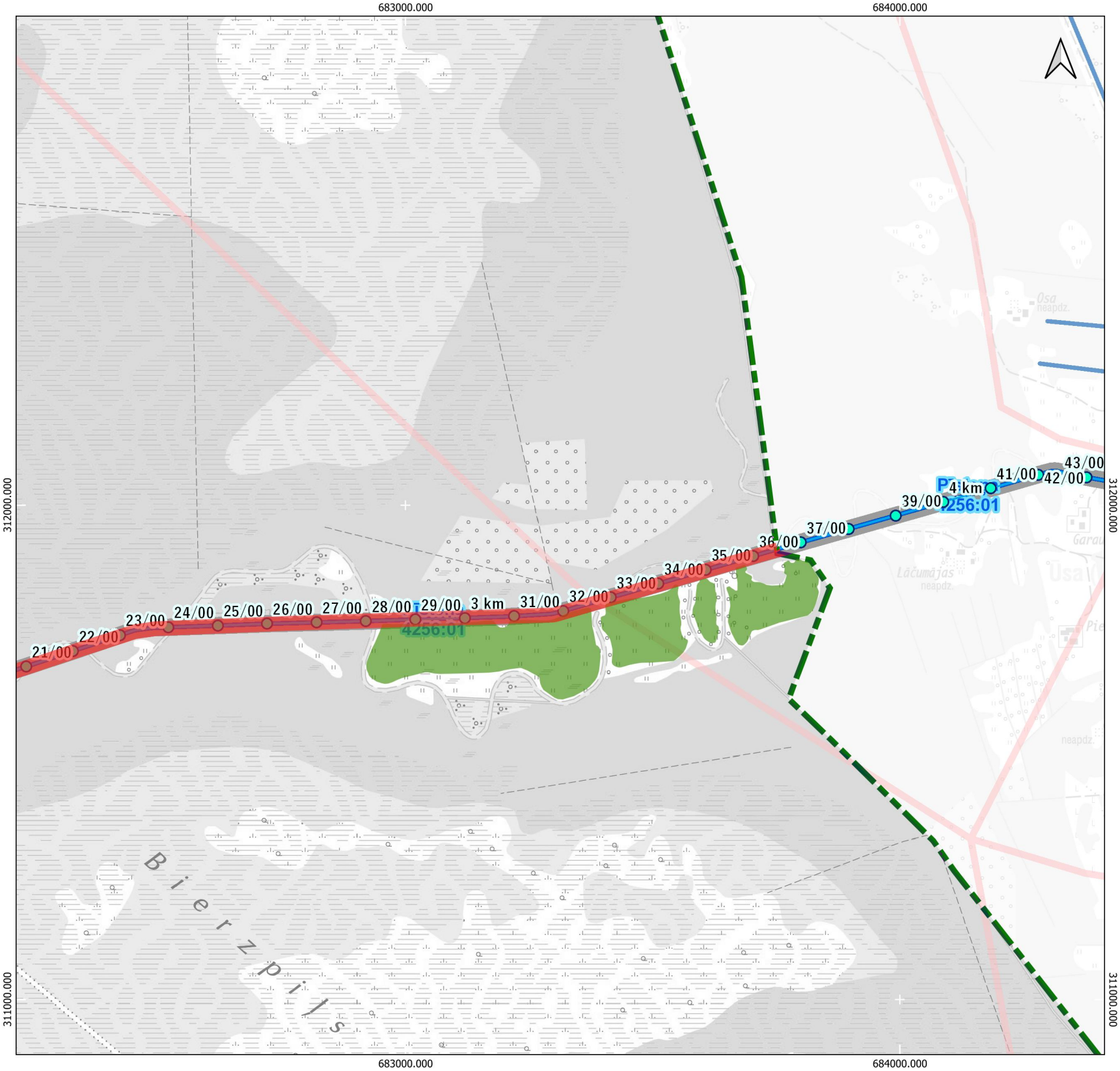

0 0,5 1 km

Apzīmējumi

Meliorācijas sistēmu aps. pasākumu grupas

- 1. teritorijā pieļaujamas antropogēnas hidroloģiskā režīma izmaiņas
- 2. gultnē pieļaujamas antropogēnas hidroloģiskā režīma izmaiņas
- 3. atļauta hidrotehniskā būvniecība un esošās hidrotehniskās būves uzturēšana
- 4. teritorijā jāuztur esošais hidroloģiskais režīms un jāuztur meliorācijas sistēmas izmantojot videi draudzīgus, neinvazīvus hidrotehniskos pasākumus
- 5. drīkst apsaimniekot un veikt darbus atbilstoši 2010. gada 3. augusta MK noteikumiem Nr.714, atkarībā no plānotajiem darbiem tie jāveic vai nu izmantojot roku darbu, vai mazgabarīta tehniku (piemēram vidējas klases ekskavatorus), kas rada iespējami mazāko ietekmi uz dabu, zemsedzes bojājumiem (veidojot iespējami šaurākās atbērtnes joslas). Upju gultņu tīrīšanai, ja iespējams, ieteicams izmantot peldošas gultnes tīrīšanas iekārtas, atbilstoši upes šķērsprofilam
- 6. nav nepieciešams veikt uzturēšanas darbus meliorācijas sistēmās / Ieteicams veicināt dabiskā hidroloģiskā režīma atjaunošanos
- 7. nav nepieciešams veikt uzturēšanas darbus gultnē / Ieteicams veicināt dabiskā hidroloģiskā režīma atjaunošanos un gultnes dabiskošanos
- 8. jālikvidē meliorācijas sistēmas, lai mazinātu strauju ūdens noteci no teritorijas (tajā skaitā medņa riesta teritorijas)
- 9. jālikvidē ūdenstece un jāaizber gultne visā garumā
- 10. atļauta dambja hidrotehniskā būvniecība un esošās hidrotehniskās būves uzturēšana
- 11. dambji, kuru uzturēšanai nepieciešams ekonomiskais pamatojums un ietekmes uz dabas vērtībām izvērtējums
- 12. zivju dīķu uzturēšana

Dabas lieguma "Lubāna mitrājs" robeža

Karte sagatavota izmantojot:
- Latvijas Ģeotelpiskās informācijas aģentūras Topogrāfiskā karte 1: 10 000 (3.-4. cikls);
- Dabas aizsardzības pārvaldes dabas datu pārvaldes sistēmas OZOLS dati;
- Dabas aizsardzības plāna izstrādei piesaistīto ekspertu noteiktie dabas vērtību apsaimniekošanas pasākumi;
- VSIA "ZMNI" dati (Valsts informācijas sistēmu savienotāja nodrošinātais WMS serviss).

Karte sagatavota LKS-92 koordinātu sistēmā

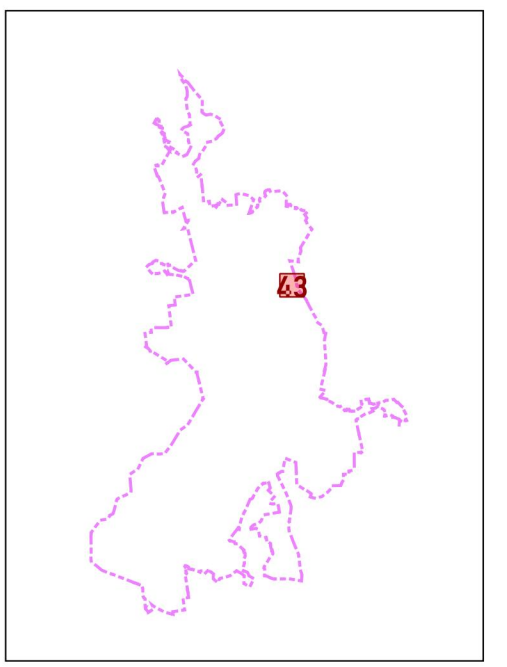

Apzīmējumi

Meliorācijas sistēmu aps. pasākumu grupas

- 1. teritorijā pieļaujamas antropogēnas hidroloģiskā režīma izmaiņas
- 2. gultnē pieļaujamas antropogēnas hidroloģiskā režīma izmaiņas
- 3. atļauta hidrotehniskā būvniecība un esošās hidrotehniskās būves uzturēšana
- 4. teritorijā jāuztur esošais hidroloģiskais režīms un jāuztur meliorācijas sistēmas izmantojot videi draudzīgus, neinvazīvus hidrotehniskos pasākumus
- 5. drīkst apsaimniekot un veikt darbus atbilstoši 2010. gada 3. augusta MK noteikumiem Nr.714, atkarībā no plānotajiem darbiem tie jāveic vai nu izmantojot roku darbu, vai mazgabarīta tehniku (piemēram vidējas klases ekskavatorus), kas rada iespējami mazāko ietekmi uz dabu, zemsedzes bojājumiem (veidojot iespējami šaurākās atbērtnes joslas). Upju gultņu tīrīšanai, ja iespējams, ieteicams izmantot peldošas gultnes tīrīšanas iekārtas, atbilstoši upes šķērsprofilam
- 6. nav nepieciešams veikt uzturēšanas darbus meliorācijas sistēmās / Ieteicams veicināt dabiskā hidroloģiskā režīma atjaunošanos
- 7. nav nepieciešams veikt uzturēšanas darbus gultnē / Ieteicams veicināt dabiskā hidroloģiskā režīma atjaunošanos un gultnes dabiskošanos
- 8. jālikvidē meliorācijas sistēmas, lai mazinātu strauju ūdens noteci no teritorijas (tajā skaitā medņa riesta teritorijas)
- 9. jālikvidē ūdenstece un jāaizber gultne visā garumā
- 10. atļauta dambja hidrotehniskā būvniecība un esošās hidrotehniskās būves uzturēšana
- 11. dambji, kuru uzturēšanai nepieciešams ekonomiskais pamatojums un ietekmes uz dabas vērtībām izvērtējums
- 12. zivju dīķu uzturēšana

Dabas lieguma "Lubāna mitrājs" robeža

Karte sagatavota izmantojot:
- Latvijas Ģeotelpiskās informācijas aģentūras Topogrāfiskā karte 1: 10 000 (3.-4. cikls);
- Dabas aizsardzības pārvaldes dabas datu pārvaldes sistēmas OZOLS dati;
- Dabas aizsardzības plāna izstrādei piesaistīto ekspertu noteiktie dabas vērtību apsaimniekošanas pasākumi;
- VSIA "ZMNI" dati (Valsts informācijas sistēmu savienotāja nodrošinātais WMS serviss).
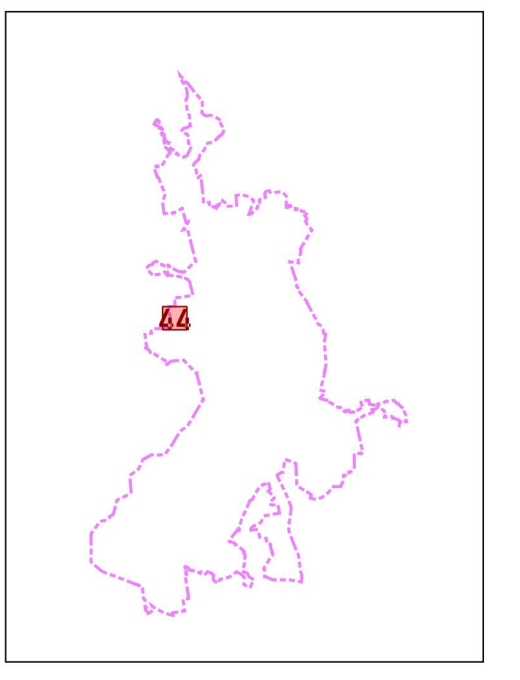
Karte sagatavota LKS-92 koordinātu sistēmā