1.9. BIOTOPU UN SUGU DZĪVOTŅU APSAIMNIEKOŠANAS PASĀKUMU UN PLĀNOTĀS APMEKLĒTĀJU INFRASTRUKTŪRAS KARTES

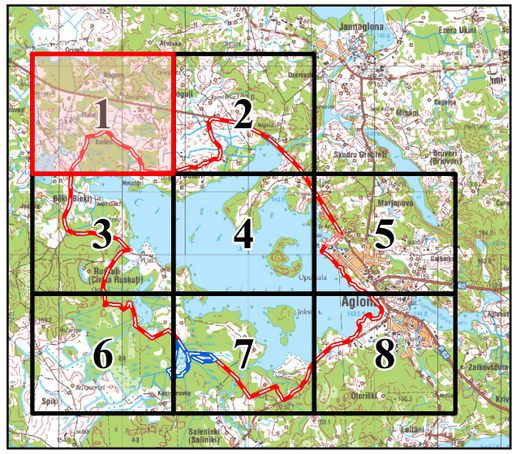

Apzīmējumi

- 2.1. Neiejaukšanās mežu un purvu biotopu dabiskajā attīstībā
- 2.2. ES nozīmes zālāju biotopu apsaimniekošana
- 2.3. Potenciālo ES nozīmes zālāju apsaimniekošana
- 2.7. Caurteku un tiltu drošības uzlabošana
- 3.1. Robežzīmju uzstādīšana un uzturēšana
- augi
- putni

ES nozīmes biotopi

- Saldūdeņu biotopi
- Zālāju biotopi
- Purva biotopi
- Mežu biotopi
- Dabas parka robeža

Latvijas vides aizsardzības fonds

Mērogs:1:7 000

Metri 0 75 150

Karte piesaistīta Latvijas koordinātu sistēmai (LKS-92) TM projekcijā.
Par kartogrāfisko pamatni izmantota:
© LĢIA ortofoto karte mērogā 1:10000 (2020. gads)
© LVM Ģeo dati (2024. gadi)
© Meža valsts reģistra dati (2024. gads)
Autors: © Dabas aizsardzības pārvalde

Dabas aizsardzības pārvalde

1.9. BIOTOPU UN SUGU DZĪVOTŅU APSAIMNIEKOŠANAS PASĀKUMU UN PLĀNOTĀS APMEKLĒTĀJU INFRASTRUKTŪRAS KARTES

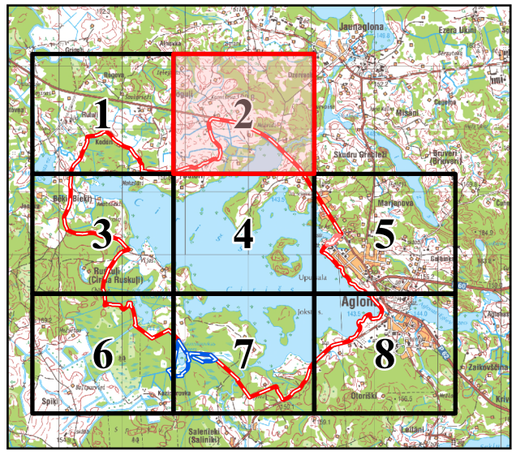

Apzīmējumi

- 2.2. ES nozīmes zālāju biotopu apsaimniekošana
- 2.3. Potenciālo ES nozīmes zālāju apsaimniekošana
- 2.4 Niedru pļaušana Ciriša krastos
- 2.5. Ciriša piekrastes apauguma struktūras uzlabošana
- 2.7. Caurteku un tiltu drošības uzlabošana

2.8. Dižkoku apkārtnes sakopšana

- Apsaimniekošana nav nepieciešama
- 3.1. Robežzīmju uzstādīšana un uzturēšana
- augi
- bezmugurkaulnieki
- putni
- zīdītāji

ES nozīmes biotopi

- Saldūdeņu biotopi
- Zālāju biotopi
- Dabas parka robeža

Latvijas vides aizsardzības fonds

Mērogs:1:7 000

Metri 0 75 150

Karte piesaistīta Latvijas koordinātu sistēmai (LKS-92) TM projekcijā.
Par kartogrāfisko pamatni izmantota:
© LĢIA ortofoto karte mērogā 1:10000 (2020. gads)
© LVM Geo dati (2024. gadi)
© Meža valsts reģistra dati (2024. gads)
Autors: © Dabas aizsardzības pārvalde

Dabas aizsardzības pārvalde

1.9. BIOTOPU UN SUGU DZĪVOTŅU APSAIMNIEKOŠANAS PASĀKUMU UN PLĀNOTĀS APMEKLĒTĀJU INFRASTRUKTŪRAS KARTES

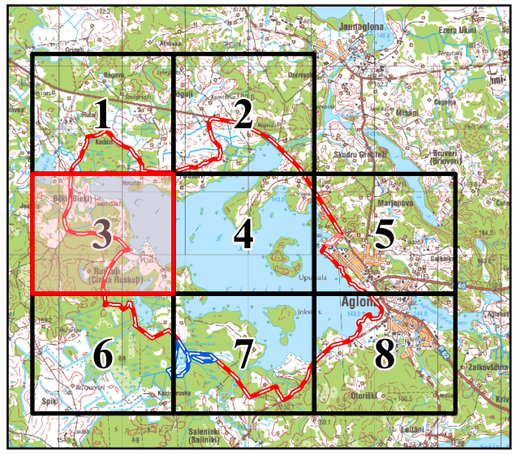

Apzīmējumi

- 2.1. Neiejaukšanās mežu un purvu biotopu dabiskajā attīstībā
- 2.2. ES nozīmes zālāju biotopu apsaimniekošana
- 2.3. Potenciālo ES nozīmes zālāju apsaimniekošana
- 2.4 Niedru pļaušana Ciriša krastos
- 2.7. Caurteku un tiltu drošības uzlabošana
- 3.1. Robežzīmju uzstādīšana un uzturēšana
- augi
- bezmugurkaulnieki
- putni

ES nozīmes biotopi

- Saldūdeņu biotopi
- Zālāju biotopi
- Purva biotopi
- Dabas parka robeža

Latvijas vides aizsardzības fonds

Mērogs:1:7 000

Metri 0 75 150

Karte piesaistīta Latvijas koordinātu sistēmai (LKS-92) TM projekcijā.
Par kartogrāfisko pamatni izmantota:
© LĢIA ortofoto karte mērogā 1:10000 (2020. gads)
© LVM Geo dati (2024. gadi)
© Meža valsts reģistra dati (2024. gads)
Autors: © Dabas aizsardzības pārvalde

Dabas aizsardzības pārvalde

1.9. BIOTOPU UN SUGU DZĪVOTŅU APSAIMNIEKOŠANAS PASĀKUMU UN PLĀNOTĀS APMEKLĒTĀJU INFRASTRUKTŪRAS KARTES

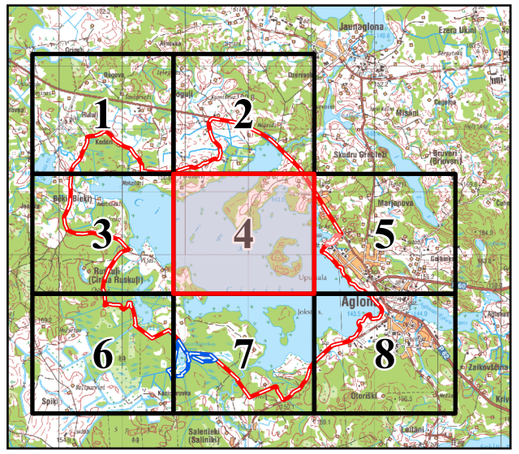

Apzīmējumi

- 2.1. Neiejaukšanās mežu un purvu biotopu dabiskajā attīstībā
- 2.2. ES nozīmes zālāju biotopu apsaimniekošana
- 2.3. Potenciālo ES nozīmes zālāju apsaimniekošana
- 2.4 Niedru pļaušana Ciriša krastos
- 2.7. Caurteku un tiltu drošības uzlabošana

2.8. Dižkoku apkārtnes sakopšana

- Apsaimniekošana nav nepieciešama
- Apsaimniekošana ir nepieciešama

- 2.9. Dūņu izņemšana no ezera
- 3.2. Informācijas stendu uzstādīšana

3.3. Dabas taku un atpūtas vietu uzturēšana un atjaunošana

- Upursalas dabas taka
- sēnes
- augi
- bezmugurkaulnieki
- putni
- zīdītāji

ES nozīmes biotopi

- Saldūdeņu biotopi
- Zālāju biotopi
- Mežu biotopi
- Dabas parka robeža

Latvijas vides aizsardzības fonds

Mērogs:1:7 000

Metri
0 75 150

Karte piesaistīta Latvijas koordinātu sistēmai (LKS-92) TM projekcijā.
Par kartogrāfisko pamatni izmantota:
© LĢIA ortofoto karte mērogā 1:10000 (2020. gads)
© LVM Ģeo dati (2024. gadi)
© Meža valsts reģistra dati (2024. gads)
Autors: © Dabas aizsardzības pārvalde

Dabas aizsardzības pārvalde

1.9. BIOTOPU UN SUGU DZĪVOTŅU APSAIMNIEKOŠANAS PASĀKUMU UN PLĀNOTĀS APMEKLĒTĀJU INFRASTRUKTŪRAS KARTES

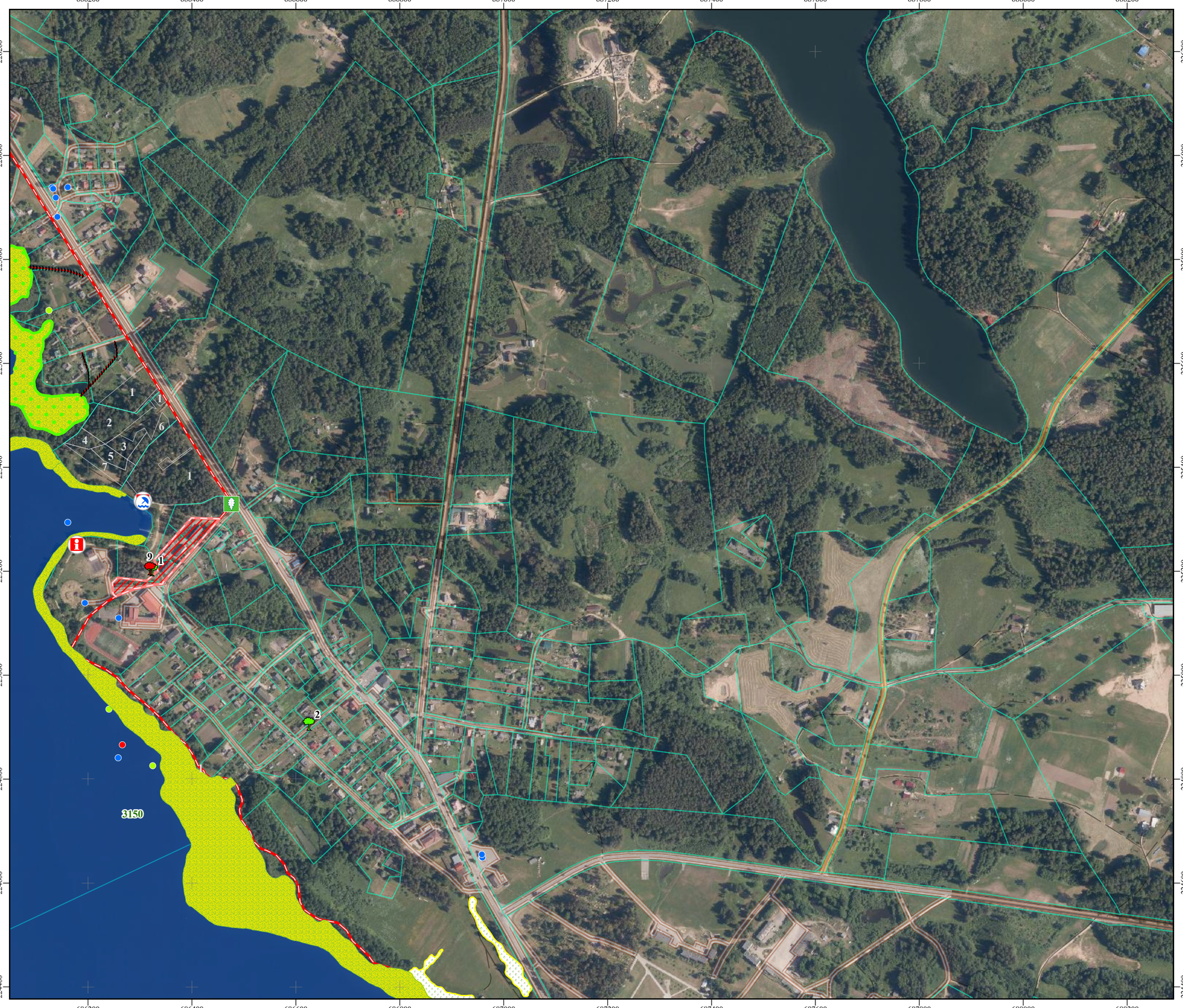

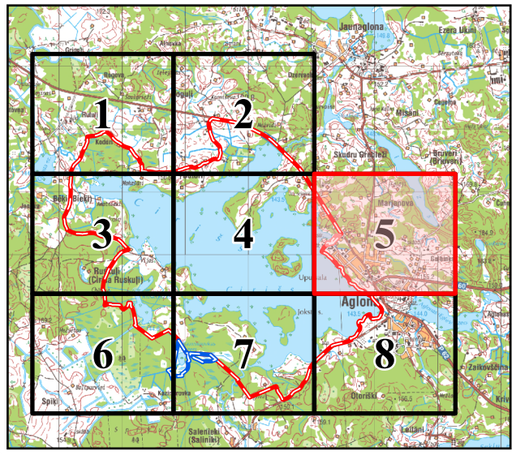

Apzīmējumi

1.2. DP "Cirīša ezers" robežu izmaiņas

- Izslēdzamās teritorijas
- 2.4 Niedru pļaušana Ciriša krastos
- 2.5. Ciriša piekrastes apauguma struktūras uzlabošana
- 2.7. Caurteku un tiltu drošības uzlabošana

2.8. Dižkoku apkārtnes sakopšana

- Apsaimniekošana nav nepieciešama
- Apsaimniekošana ir nepieciešama
- 2.9. Dūņu izņemšana no ezera
- 3.1. Robežzīmju uzstādīšana un uzturēšana
- 3.2. Informācijas stendu uzstādīšana

3.3. Dabas taku un atpūtas vietu uzturēšana un atjaunošana

- Peldvietas
- augi
- putni
- zīdītāji

ES nozīmes biotopi

- Saldūdeņu biotopi
- Dabas parka robeža

Latvijas vides aizsardzības fonds

Mērogs:1:7 000

Metri 0 75 150

Karte piesaistīta Latvijas koordinātu sistēmai (LKS-92) TM projekcijā.
Par kartogrāfisko pamatni izmantota:
© LĢIA ortofoto karte mērogā 1:10000 (2020. gads)
© LVM Ģeo dati (2024. gadi)
© Meža valsts reģistra dati (2024. gads)
Autors: © Dabas aizsardzības pārvalde

Dabas aizsardzības pārvalde

1.9. BIOTOPU UN SUGU DZĪVOTŅU APSAIMNIEKOŠANAS PASĀKUMU UN PLĀNOTĀS APMEKLĒTĀJU INFRASTRUKTŪRAS KARTES

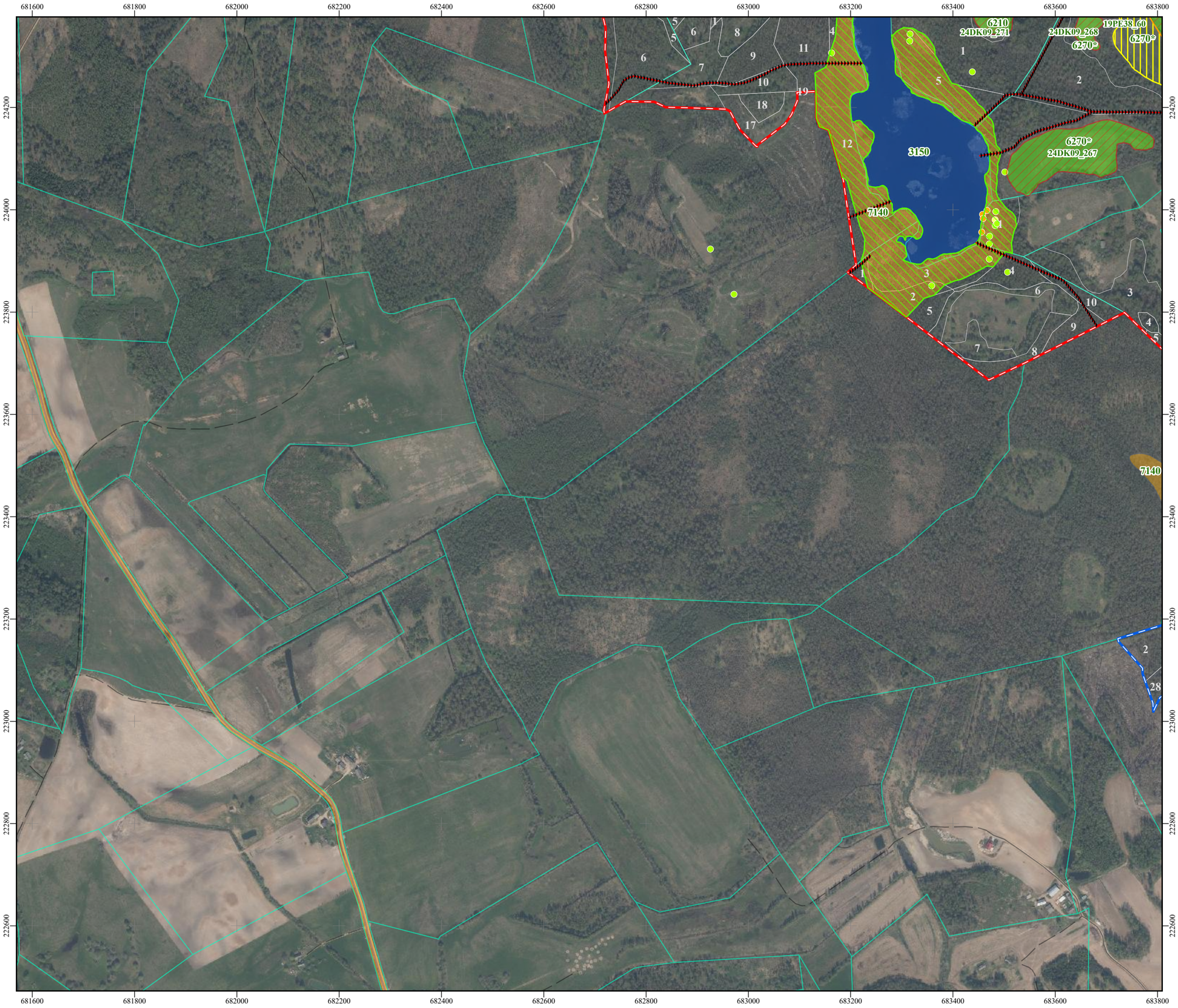

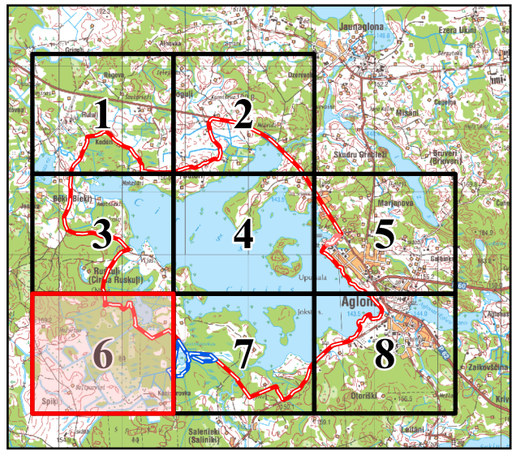

Apzīmējumi

1.2. DP "Cirīša ezers" robežu izmaiņas

- Iekļaujamās teritorijas
- 2.1. Neiejaukšanās mežu un purvu biotopu dabiskajā attīstībā
- 2.2. ES nozīmes zālāju biotopu apsaimniekošana
- 2.3. Potenciālo ES nozīmes zālāju apsaimniekošana
- 2.7. Caurteku un tiltu drošības uzlabošana
- sūnas
- augi
- bezmugurkaulnieki

ES nozīmes biotopi

- Saldūdeņu biotopi
- Zālāju biotopi
- Purva biotopi
- Dabas parka robeža

Latvijas vides aizsardzības fonds

Mērogs:1:7 000

Metri 0 75 150

Karte piesaistīta Latvijas koordinātu sistēmai (LKS-92) TM projekcijā.
Par kartogrāfisko pamatni izmantota:
© LĢIA ortofoto karte mērogā 1:10000 (2020. gads)
© LVM Geo dati (2024. gadi)
© Meža valsts reģistra dati (2024. gads)
Autors: © Dabas aizsardzības pārvalde

Dabas aizsardzības pārvalde

1.9. BIOTOPU UN SUGU DZĪVOTŅU APSAIMNIEKOŠANAS PASĀKUMU UN PLĀNOTĀS APMEKLĒTĀJU INFRASTRUKTŪRAS KARTES

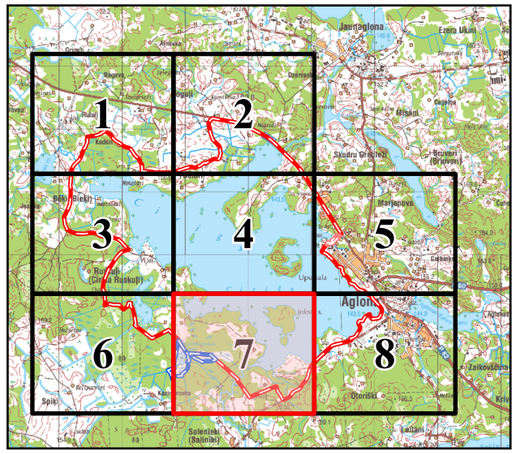

Apzīmējumi

1.2. DP "Cirīša ezers" robežu izmaiņas

- Iekļaujamās teritorijas
- 2.1. Neiejaukšanās mežu un purvu biotopu dabiskajā attīstībā
- 2.2. ES nozīmes zālāju biotopu apsaimniekošana
- 2.3. Potenciālo ES nozīmes zālāju apsaimniekošana
- 2.4 Niedru pļaušana Ciriša krastos
- 2.5. Ciriša piekrastes apauguma struktūras uzlabošana
- 2.7. Caurteku un tiltu drošības uzlabošana

2.8. Dižkoku apkārtnes sakopšana

- Apsaimniekošana ir nepieciešama
- 3.1. Robežzīmju uzstādīšana un uzturēšana

3.3. Dabas taku un atpūtas vietu uzturēšana un atjaunošana

- Ruskuļu Lielā akmens
- sēnes
- sūnas
- augi
- bezmugurkaulnieki
- putni
- zīdītāji

ES nozīmes biotopi

- Saldūdeņu biotopi
- Zālāju biotopi
- Purva biotopi
- Mežu biotopi
- Dabas parka robeža

Latvijas vides aizsardzības fonds

Mērogs:1:7 000

Metri 0 75 150

Karte piesaistīta Latvijas koordinātu sistēmai (LKS-92) TM projekcijā.
Par kartogrāfisko pamatni izmantota:
© LĢIA ortofoto karte mērogā 1:10000 (2020. gads)
© LVM Ģeo dati (2024. gadi)
© Meža valsts reģistra dati (2024. gads)
Autors: © Dabas aizsardzības pārvalde

Dabas aizsardzības pārvalde

1.9. BIOTOPU UN SUGU DZĪVOTŅU APSAIMNIEKOŠANAS PASĀKUMU UN PLĀNOTĀS APMEKLĒTĀJU INFRASTRUKTŪRAS KARTES

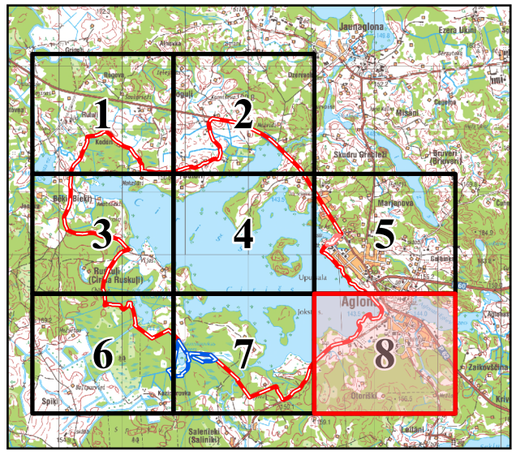

Apzīmējumi

- 2.4 Niedru pļaušana Ciriša krastos
- 2.5. Ciriša piekrastes apauguma struktūras uzlabošana
- 2.7. Caurteku un tiltu drošības uzlabošana

2.8. Dižkoku apkārtnes sakopšana

- Apsaimniekošana ir nepieciešama
- 2.10. Mākslīgā mitrāja uzturēšana
- 3.1. Robežzīmju uzstādīšana un uzturēšana
- 3.2. Informācijas stendu uzstādīšana

3.3. Dabas taku un atpūtas vietu uzturēšana un atjaunošana

- Peldvietas
- augi
- putni

ES nozīmes biotopi

- Saldūdeņu biotopi
- Dabas parka robeža

Latvijas vides aizsardzības fonds

Mērogs:1:7 000

Metri 0 75 150

Karte piesaistīta Latvijas koordinātu sistēmai (LKS-92) TM projekcijā.
Par kartogrāfisko pamatni izmantota:
© ĢIA ortofoto karte mērogā 1:10000 (2020. gads)
© LVM Ģeo dati (2024. gadi)
© Meža valsts reģistra dati (2024. gads)
Autors: © Dabas aizsardzības pārvalde

Dabas aizsardzības pārvalde