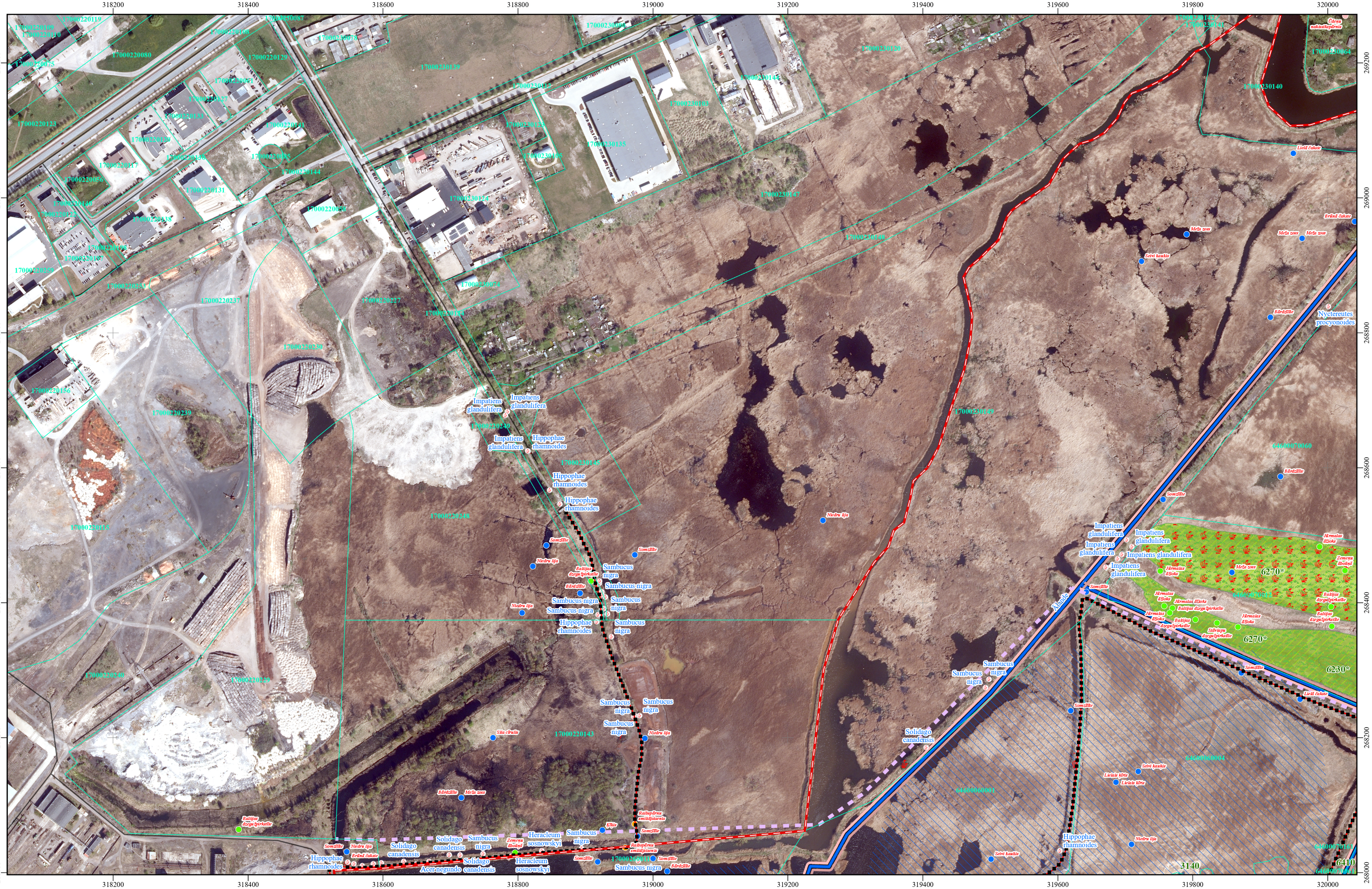
318200
318400
318600
318800
319000
319200
319400
319600
319800
320000
269200
269000
268800
268600
268400
268200
268000
17000220080
17000220123
17000220129
17000230139
17000230135
17000230140
17000230147
17000230148
17000220248
17000220143
17000220239
17000220156
Impatiens glandulifera
Hippophae rhamnoides
Sambucus nigra
Solidago canadensis
Heracleum sosnowskyi
Acer negundo
Nyctereutes procyonoides
Somzīlīte
Niedru lija
Bārdzīlīte
Meža zoss
Sila cīrulis
Baltijas dzegužpirkstīte
Jūrmalas āžloks
Zemeņu āboliņš
Lielā čakste
Brūnā čakste
Seivi kauķis
Lielais ķīris
Ķīris
Raibspārnu smilšājsienis
Stāvlapu dzegužpirkstīte
Ūdeņu naktssikspārnis
Alande
6270*
6230*
3140
6410

19. PIELIKUMS. DA PLĀNĀ PAREDZĒTO APSAIMNIEKOŠANAS PASĀKUMU KARTE

Karšu lapa: 1

Latvijas vides aizsardzības fonds
LVAF

Liepāja

Dabas aizsardzības pārvalde

Karte piesaistīta Latvijas koordinātu sistēmai (LKS-92) TM projekcijā.
Par kartogrāfisko pamatni izmantota:
© LĢIA ortofoto karte mērogā 1:10000 (2023. gads)
© Valsts zemes dienesta dati (2025. gads)
© Valsts meža dienesta dati (2025. gads)
Autors: © Dabas aizsardzības pārvalde

Mērogs: 1:5 000

0 500 1 000 Metri

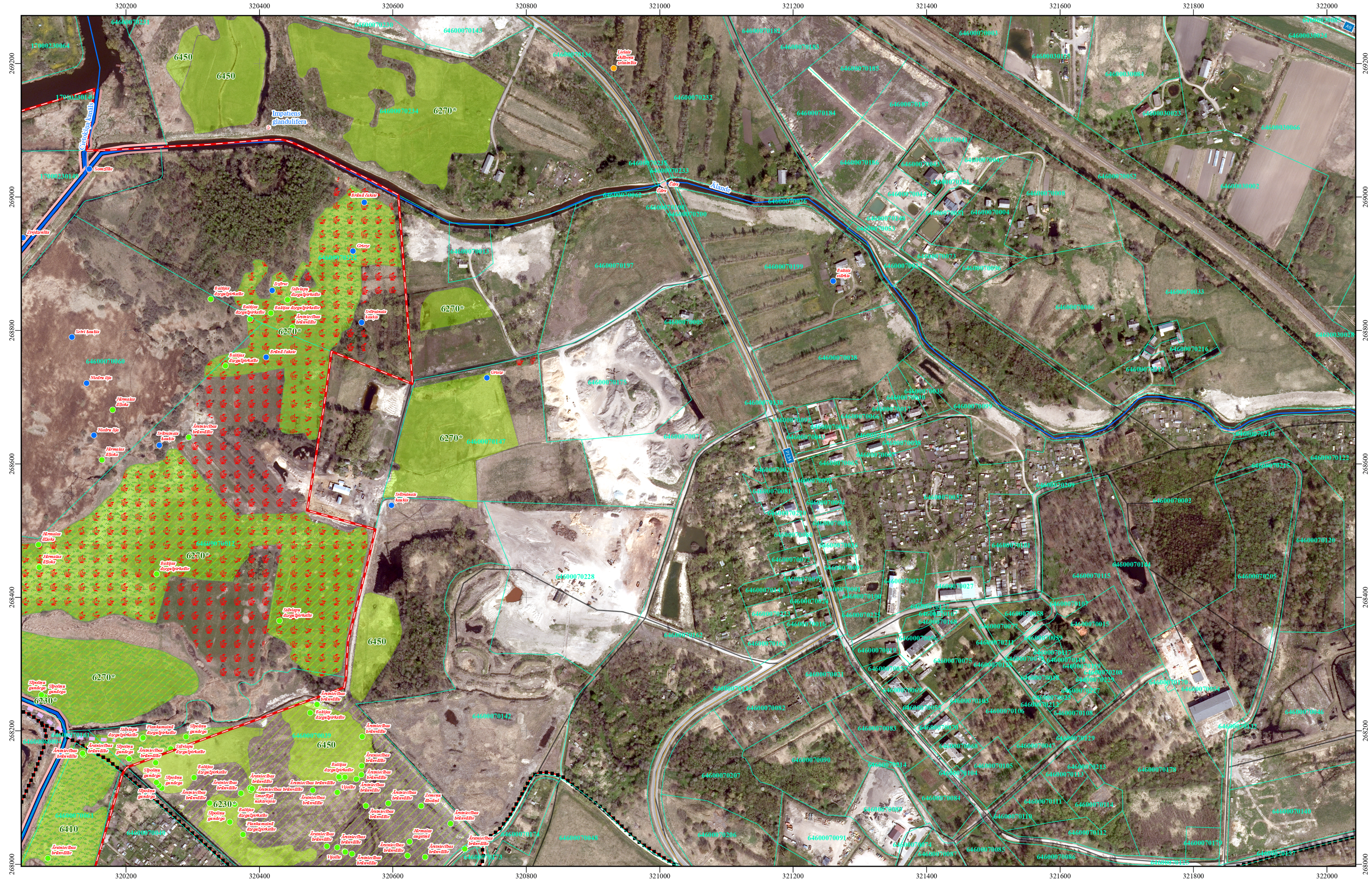
320200
320400
320600
320800
321000
321200
321400
321600
321800
322000
269200
269000
268800
268600
268400
268200
268000
6450
6450
6270*
6270*
6270*
6270*
6270*
6230*
6230*
6450
6450
6410
Impatiens glandulifera
Cietokšņa kanāls
Ālande
Lielais skābeņu zeltainītis
Ūdrs
Ūdrs
Somzīlīte
Zivjdzenītis
Brūnā čakste
Grieze
Dzērve
Baltijas dzeguzpirkstīte
Stāvlapu dzeguzpirkstīte
Ārstniecības brūnvālīte
Svītrainais ķauķis
Seivi ķauķis
Niedru lija
Jūrmalas āžloks
Baltais stārķis
Sīpoliņu gundega
Plankumainā dzeguzpirkstīte
Smaržīgā naktsvijole
Vijolīte
Zemeņu āboliņš
Jūrmalas augstiņš
P111
A9
17000230064
17000230140
17000230149
64600070231
64600070330
64600070143
64600070136
64600070232
64600070234
64600070235
64600070233
64600070062
64600070198
64600070200
64600070013
64600070197
64600070199
64600070222
64600070060
64600070012
64600070039
64600070161
64600060004
64600070061
64600070040
64600070142
64600070173
64600070228
64600070026
64600070028
64600070005
64600070033
64600070216
64600070210
64600070215
64600070122
64600070120
64600070002
64600070115
64600070205
64600070178
64600070140
64600070157
64600070125
64600070179
64600070082
64600070083
64600070090
64600070207
64600070206
64600070091
64600070084
64600070086
64600070085
64600070112
64600070111
64600070119
64600070105
64600070113
64600070213
64600070047
64600070129
64600070106
64600070108

19. PIELIKUMS. DA PLĀNĀ PAREDZĒTO APSAIMNIEKOŠANAS PASĀKUMU KARTE

Karšu lapa: 2

Latvijas vides aizsardzības fonds
LVAF

Liepāja

Dabas aizsardzības pārvalde

Karte piesaistīta Latvijas koordinātu sistēmai (LKS-92) TM projekcijā.
Par kartogrāfisko pamatni izmantota:
© LĢIA ortofoto karte mērogā 1:10000 (2023. gads)
© Valsts zemes dienesta dati (2025. gads)
© Valsts meža dienesta dati (2025. gads)
Autors: © Dabas aizsardzības pārvalde

Mērogs: 1:5 000

0 500 1 000 Metri

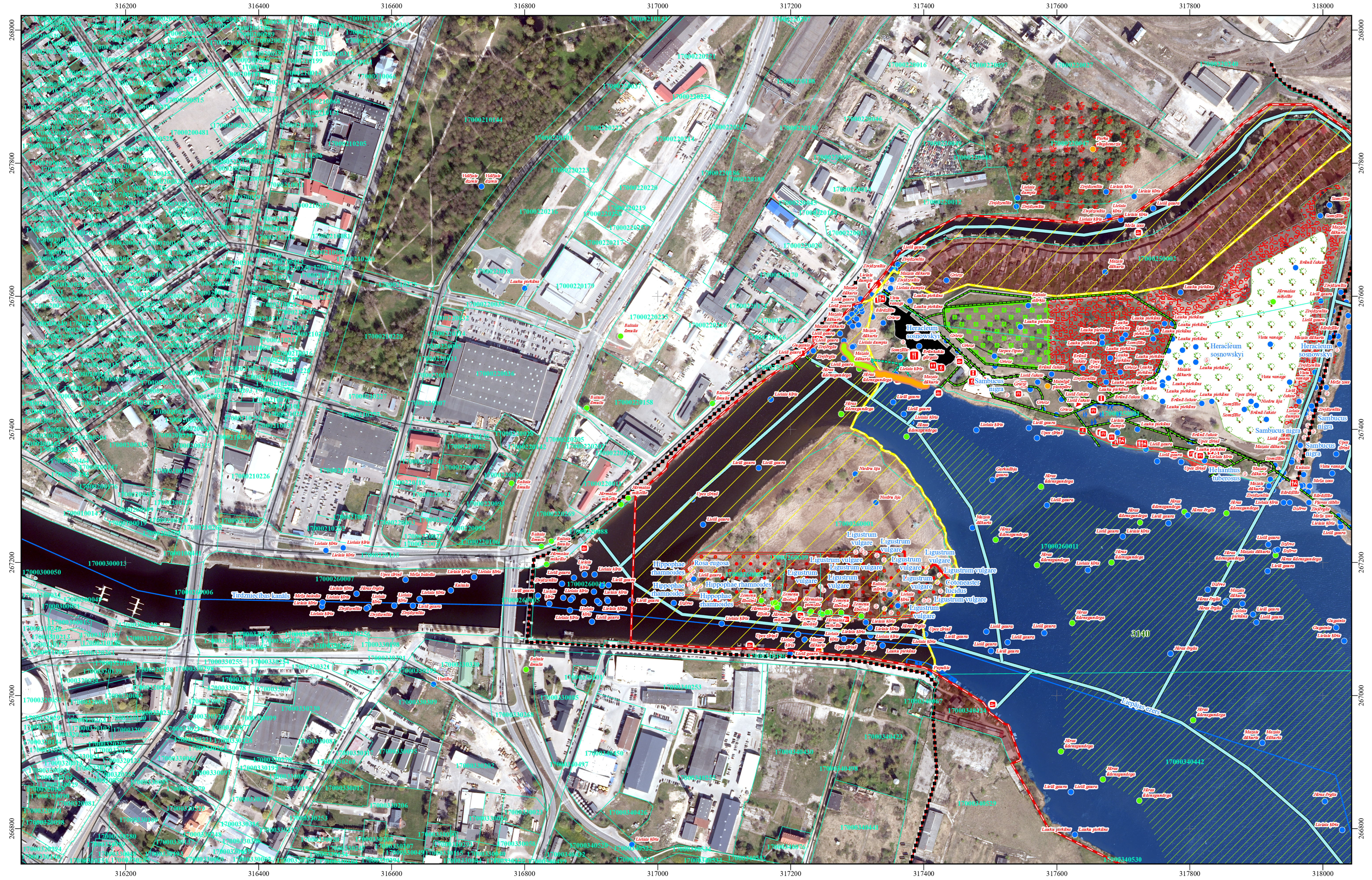
316200
316400
316600
316800
317000
317200
317400
317600
317800
318000
268000
267800
267600
267400
267200
267000
266800
Tirdzniecības kanāls
Liepājas ezers
3140
Heracleum sosnowskyi
Sambucus nigra
Helianthus tuberosus
Hippophae rhamnoides
Rosa rugosa
Ligustrum vulgare
Cotoneaster lucidus
Lielais ķīris
Lielā gaura
Jūras ūdensgundega
Lauku piekūns
Mazais dūkurts
Zivjdzenītis
Upes zīriņš
Baltais ārnulis
Niedru lija
Brūnā čakste
Meža zoss
Parka vīngliemezis
17000300013
17000260007
17000260011
17000250002
17000340442
17000260001

19. PIELIKUMS. DA PLĀNĀ PAREDZĒTO APSAIMNIEKOŠANAS PASĀKUMU KARTE

Karšu lapa: 3

Latvijas vides aizsardzības fonds
LVAF

Liepāja

Dabas aizsardzības pārvalde

SCIENTIA VINCES

Karte piesaistīta Latvijas koordinātu sistēmai (LKS-92) TM projekcijā.
Par kartogrāfisko pamatni izmantota:
© LĢIA ortofoto karte mērogā 1:10000 (2023. gads)
© Valsts zemes dienesta dati (2025. gads)
© Valsts meža dienesta dati (2025. gads)
Autors: © Dabas aizsardzības pārvalde

Mērogs: 1:5 000

0 500 1 000 Metri

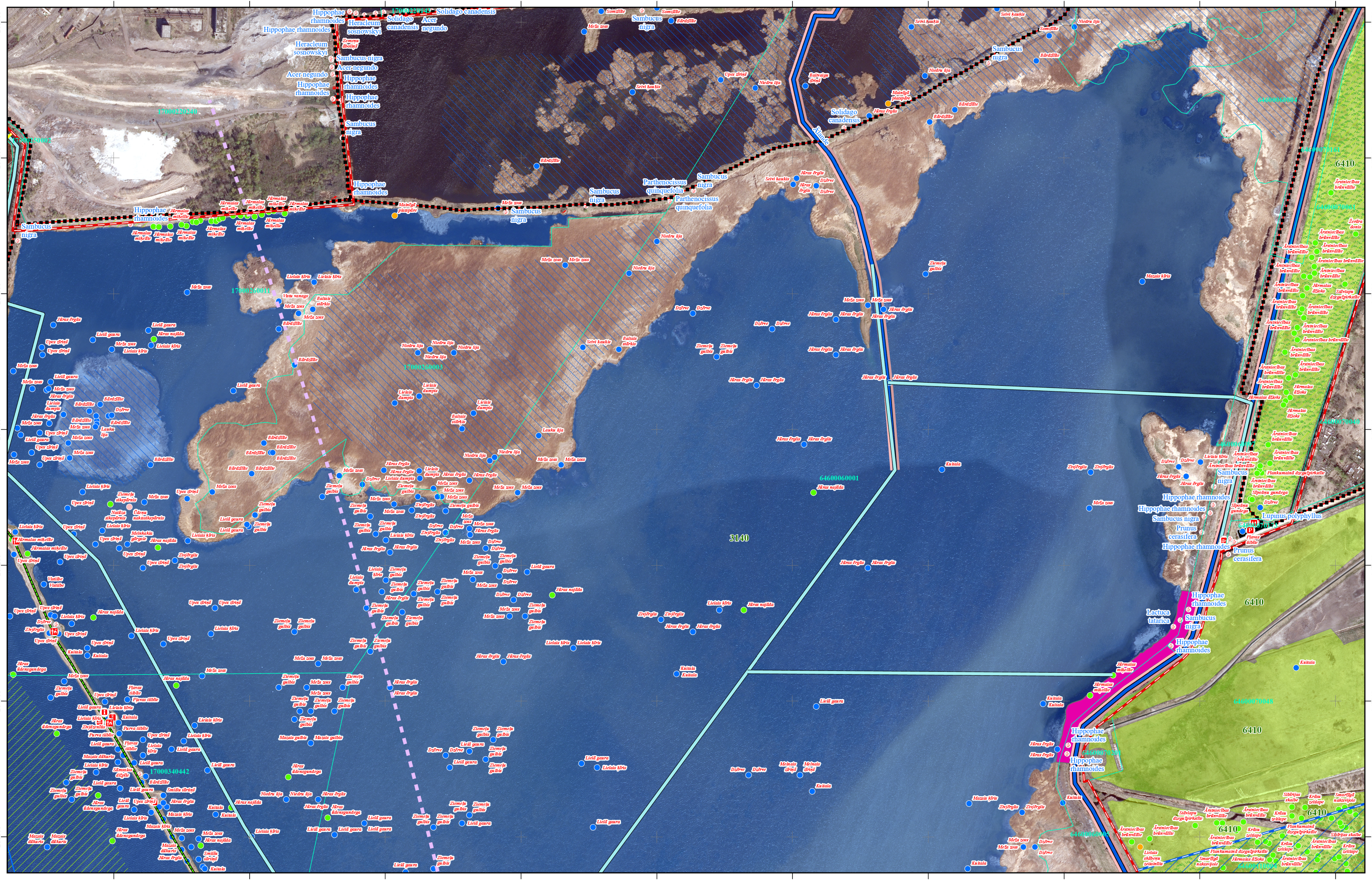
318200
318400
318600
318800
319000
319200
319400
319600
319800
320000
268000
267800
267600
267400
267200
267000
266800
3140
6410
17000260003
64600060001
17000340442
Hippophae rhamnoides
Heracleum sosnowskyi
Solidago canadensis
Acer negundo
Sambucus nigra
Parthenocissus quinquefolia
Lactuca tatarica
Prunus cerasifera
Lupinus polyphyllus
Jūras ērglis
Meža zoss
Ziemeļu gulbis
Lielais ķīris
Upes zīriņš
Lielā gaura
Bārdzīlīte
Niedru lija
Dzērve
Kuitala
Jūras našaža
Jūrmalas miķelīte
Ārstniecības brūnvālīte
Zivju ērglis
Lielais dumpis
Baltais stārķis
Sīvā kaukis
Jūras ādensgundega
Krāsu zeltlape
Smaržīgā naktsvijole
Plankumainā dzegužpirkstīte
Jūrmalas āžloks
Lielais skābeņu zeltainītis
Mazais ķīris
Melnais zīriņš

19. PIELIKUMS. DA PLĀNĀ PAREDZĒTO APSAIMNIEKOŠANAS PASĀKUMU KARTE

Karšu lapa: 4

Latvijas vides aizsardzības fonds
LVAF
Liepāja
Dabas aizsardzības pārvalde
SCIENTIA VINCES

Karte piesaistīta Latvijas koordinātu sistēmai (LKS-92) TM projekcijā.
Par kartogrāfisko pamatni izmantota:
© LĢIA ortofoto karte mērogā 1:10000 (2023. gads)
© Valsts zemes dienesta dati (2025. gads)
© Valsts meža dienesta dati (2025. gads)
Autors: © Dabas aizsardzības pārvalde

Mērogs: 1:5 000

0 500 1 000
Metri


320200
320400
320600
320800
321000
321200
321400
321600
321800
322000
268000
267800
267600
267400
267200
267000
266800
6410
6230*
7230
Ārstniecības brūnvālīte
Stāvlapu dzegužpirkstīte
Plankumainā dzegužpirkstīte
Vijolīte
Ložņu kārkls
Krāsu zeltlape
Buksbauma grīslis
Sibīrijas skalbe
Spilgtā purvuspāre
Parastā purvmirte
Smaržīgā naktsvijole
Rūsganā melncere
Mazais susurs
P124
V1222
64600110004
64600110005
64600120002
64600120013
64600130040

19. PIELIKUMS. DA PLĀNĀ PAREDZĒTO APSAIMNIEKOŠANAS PASĀKUMU KARTE

Karšu lapa: 5

Latvijas vides aizsardzības fonds

Liepāja

Dabas aizsardzības pārvalde

Karte piesaistīta Latvijas koordinātu sistēmai
(LKS-92) TM projekcijā.
Par kartogrāfisko pamatni izmantota:
© LĢIA ortofoto karte mērogā 1:10000 (2023. gads)
© Valsts zemes dienesta dati (2025. gads)
© Valsts meža dienesta dati (2025. gads)
Autors: © Dabas aizsardzības pārvalde

Mērogs: 1:5 000

0 500 1 000 Metri