
318200
318400
318600
318800
319000
319200
319400
319600
319800
320000
255400
255200
255000
254800
254600
254400
Bārdzīlīte
Šinca šņibītis
Seivi kaukis
Bārdzīlīte
Bārdzīlīte
Niedru lija
Seivi kaukis
Mazais ormanītis
Seivi kaukis
64800040029
6450
Baltvaigu zīriņš
Bārdzīlīte
Bārdzīlīte
Niedru lija
Niedru lija
Seivi kaukis
Pļavas tilbīte
Baltspārnu zīriņš
Niedru lija
Melnais zīriņš
Mazais ormanītis
Mazais ķīris
Bārdzīlīte
Seivi kaukis
Baltvaigu zīriņš
Melnais zīriņš
Meža zoss
Lielais ķīris
Lielais ķīris
Meža zoss
Gugatnis
Mazais ormanītis
Baltvaigu zīriņš
Mazais ķīris
Melnais zīriņš
Upes zīriņš
Baltspārnu zīriņš
Lietuvainis
Mazais ķīris
Bārdzīlīte
Seivi kaukis
Bārdzīlīte
64800040001
3140
Niedru lija
Mazais ormanītis
Baltvaigu zīriņš
Lielais dumpis
Seivi kaukis
Lielais ķīris
Upes zīriņš
Gugatnis
Meža zoss
Seivi kaukis
Mazais ķīris
Meža zoss
Lielais dumpis
Mazais ķīris
Meža zoss
64800040030
Seivi kaukis
Meža zoss
Seivi kaukis
Bārdzīlīte

19. PIELIKUMS. DA PLĀNĀ PAREDZĒTO APSAIMNIEKOŠANAS PASĀKUMU KARTE

Karšu lapa: 31

Latvijas vides aizsardzības fonds
LVAF

Liepāja

Dabas aizsardzības pārvalde

Karte piesaistīta Latvijas koordinātu sistēmai (LKS-92) TM projekcijā.
Par kartogrāfisko pamatni izmantota:
© LĢIA ortofoto karte mērogā 1:10000 (2023. gads)
© Valsts zemes dienesta dati (2025. gads)
© Valsts meža dienesta dati (2025. gads)
Autors: © Dabas aizsardzības pārvalde

Mērogs: 1:5 000

0 500 1 000
Metri


320200
320400
320600
320800
321000
321200
321400
321600
321800
322000
255400
255200
255000
254800
254600
254400
Lielais dumpis
Lielais ķīris
Seivi ķauķis
Seivi ķauķis
6450
64800040029
Melnais zīriņš
Baltvaigu zīriņš
Dzērve
Lielais dumpis
Seivi ķauķis
Zivjērglis
Meža zoss
Meža zoss
3140
Lielais dumpis
Lielā čakste
68p-M-1
Baltvaigu zīriņš
Seivi ķauķis
Grieze
Bārdzīlīte
64800040001
Seivi ķauķis
Brūnā čakste
Meža zoss
Mazais ormanītis
Seivi ķauķis
64800040043
64800070130
Pļavu lija
64800030159
64800030069
64800030113
64800030105
64800030007
64800030116
64800030050
64800030120
Jūras ērglis
64800030119
64800030118
64800030121
64800030072
V1222
64800050032
64800050015
64800050011
64800050003
64800050008
Jūras ērglis
64800050009
64800050048
64800050006
64800050017
64800050004
64800050020
Ziemeļu gulbis
64800050031
64800050045
64800050044
64800050037
64800050042
64800050041
64800050016
64800050014
64800050021
64800030104
64800030102
64800030122
64800030125
63p-A-1
64800130005
64800030124
64800030123
64800130039
64800130153
64800130155
64800050019
64800130154
64800130152

19. PIELIKUMS. DA PLĀNĀ PAREDZĒTO APSAIMNIEKOŠANAS PASĀKUMU KARTE

Karšu lapa: 32

Latvijas vides aizsardzības fonds
LVAF

Liepāja

Dabas aizsardzības pārvalde

Karte piesaistīta Latvijas koordinātu sistēmai
(LKS-92) TM projekcijā.
Par kartogrāfisko pamatni izmantota:
© LĢIA ortofoto karte mērogā 1:10000 (2023. gads)
© Valsts zemes dienesta dati (2025. gads)
© Valsts meža dienesta dati (2025. gads)
Autors: © Dabas aizsardzības pārvalde

Mērogs: 1:5 000

0 500 1 000
Metri
]

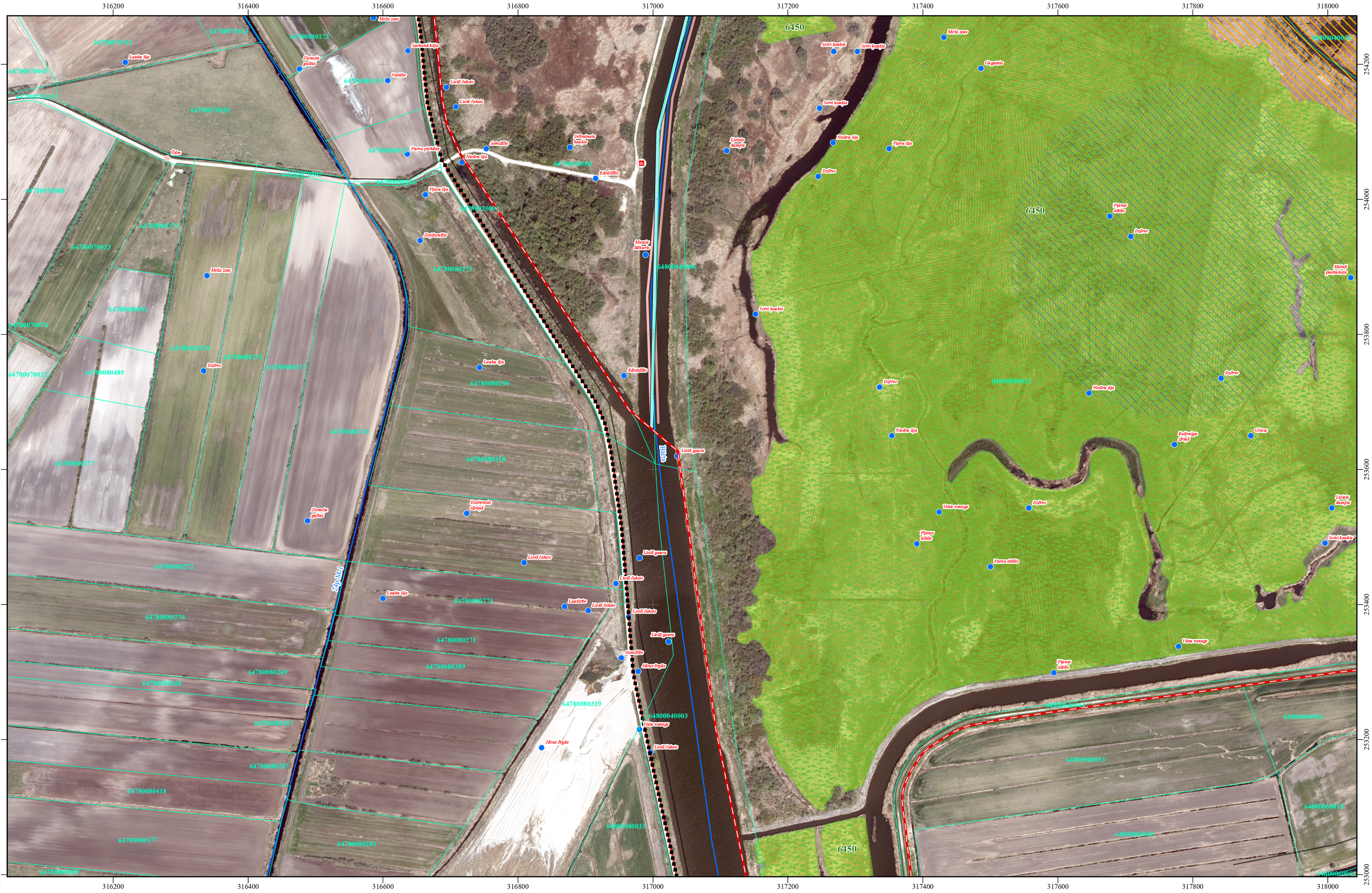
316200
316400
316600
316800
317000
317200
317400
317600
317800
318000
254200
254000
253800
253600
253400
253200
253000
6450
Bārta
24p-M-1
64780070020
64780080275
64780080290
64780080318
64780080273
64780080271
64780080389
64780080272
64780080270
64780080269
64780080268
64780080267
64780080287
64780080418
64780080177
64780080283
64780080319
64780080489
64780080277
64780070033
64780070032
64780070074
64780070045
64780070088
64800040003
64800040033
64800040052
64800040006
64800060053
64800060019
64800060061
Meža zoss
Sarkanā klija
Lauku lija
Ziemeļu gulbis
Vistilbe
Lielā čakste
Niedru lija
Somzīlīte
Purva piekūns
Sviļrainais kaukis
Brūzīlīte
Ūdrs
Pļavu lija
Zivju zemīte
Mazais dūkuris
Lielais dumpis
Seivi kaukis
Gugainis
Dzērve
Pļavas tilbīte
Melnā puskuitala
Lielā gaura
Dzeltenais stērsts
Lauku lija
Laukirbe
Jūras ērglis
Vistu vanags
Purva tilbīte
Baltvaiga zīriņš
Grieze

19. PIELIKUMS. DA PLĀNĀ PAREDZĒTO APSAIMNIEKOŠANAS PASĀKUMU KARTE

Karšu lapa: 33

Latvijas vides aizsardzības fonds

LVAF

Liepāja

Dabas aizsardzības pārvalde

Karte piesaistīta Latvijas koordinātu sistēmai
(LKS-92) TM projekcijā.
Par kartogrāfisko pamatni izmantota:
© LĢIA ortofoto karte mērogā 1:10000 (2023. gads)
© Valsts zemes dienesta dati (2025. gads)
© Valsts meža dienesta dati (2025. gads)
Autors: © Dabas aizsardzības pārvalde

Mērogs: 1:5 000

0 500 1 000
Metri

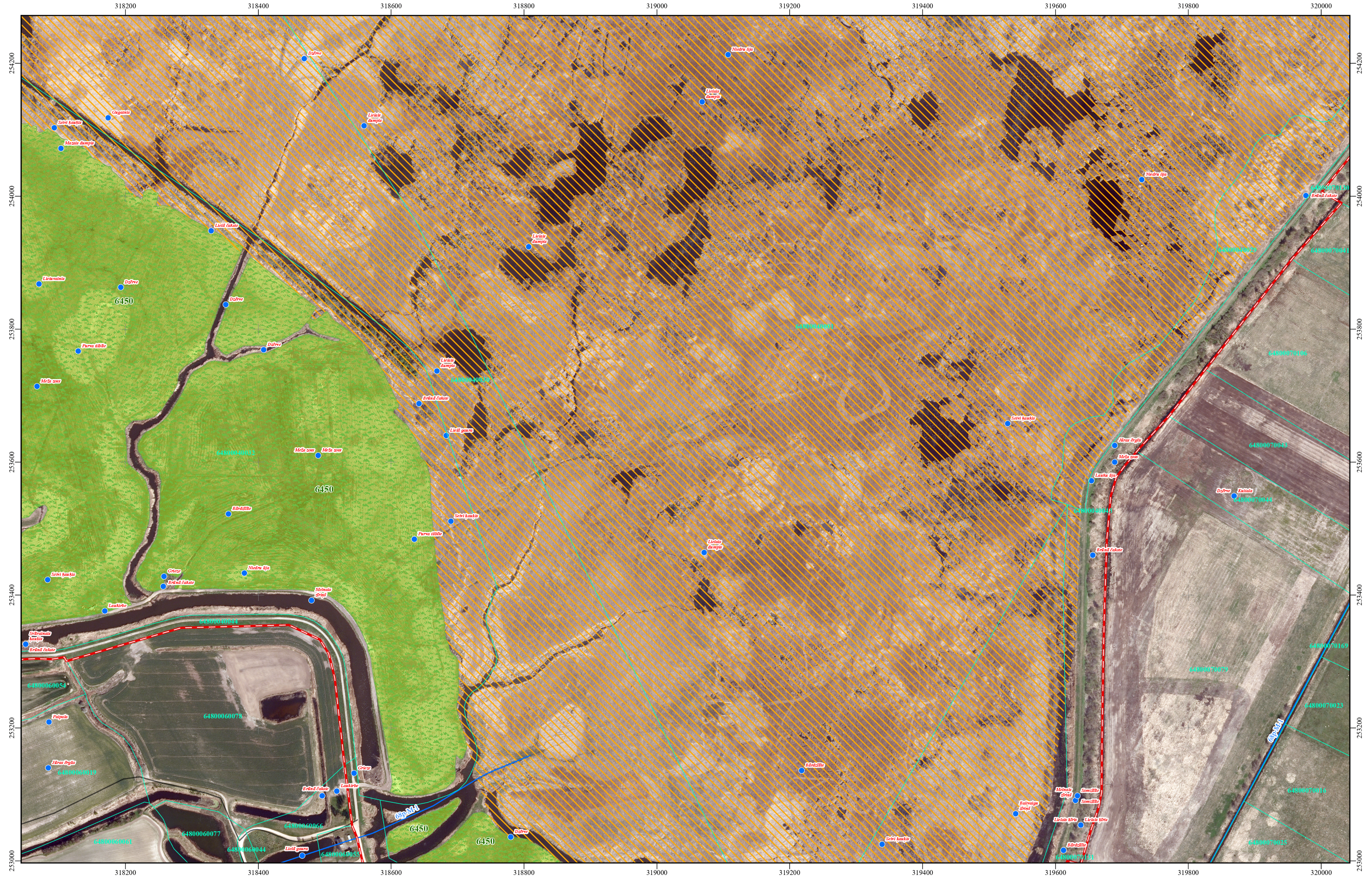
318200
318400
318600
318800
319000
319200
319400
319600
319800
320000
254200
254000
253800
253600
253400
253200
253000
Dzērve
Niedru lija
Lielais dumpis
Gugatnis
Seivi kauķis
Mazais dumpis
Lielā čakste
Lietuvainis
6450
Purva tilbīte
Meža zoss
Brūnā čakste
Lielā gaura
Bārdzīlīte
Niedru lija
Grieze
Laukirbe
Melnais zīriņš
Svītrainais kauķis
Paipala
Jūras ērglis
Lauku lija
Kuitala
Baltvaigu zīriņš
Somzīlīte
Lielais ķīris
64800060078
64800060054
64800060077
64800060066
64800060044
64800060055
64800070043
64800070044
64800070041
64800070023
64800070169
64800070016
64800070035
64800070131

19. PIELIKUMS. DA PLĀNĀ PAREDZĒTO APSAIMNIEKOŠANAS PASĀKUMU KARTE

Karšu lapa: 34

Latvijas vides aizsardzības fonds

LVAF

Liepāja

Dabas aizsardzības pārvalde

Karte piesaistīta Latvijas koordinātu sistēmai
(LKS-92) TM projekcijā.
Par kartogrāfisko pamatni izmantota:
© LĢIA ortofoto karte mērogā 1:10000 (2023. gads)
© Valsts zemes dienesta dati (2025. gads)
© Valsts meža dienesta dati (2025. gads)
Autors: © Dabas aizsardzības pārvalde

Mērogs: 1:5 000

0 500 1 000
Metri