5. PIELIKUMS. DABAS LIEGUMA "LIEPĀJAS EZERS" DABAS AIZSARDZĪBAS PLĀNĀ 2008.-2023. GADAM PAREDZĒTO APSAIMNIEKOŠANAS PASĀKUMU KARTE

316500 317000 317500 318000 318500 319000 319500 320000 320500 321000

270000 269500 269000 268500 268000 267500 267000

Tirdzniecības kanāls

Liepājas ezers

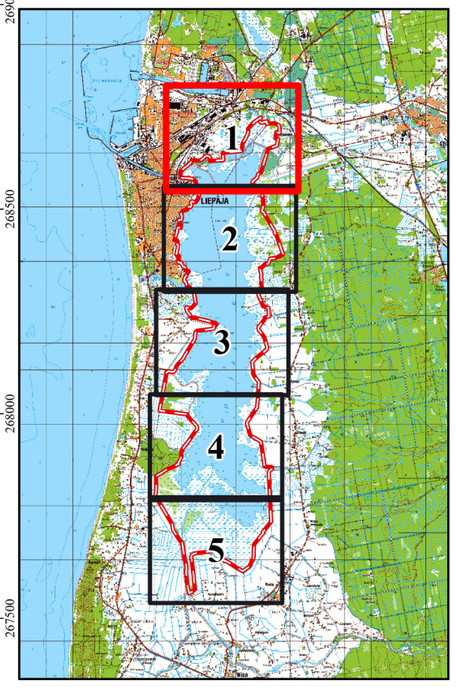
Alande

Cieceres kanāls

P154

Apzīmējumi

- Laivu ceļš
- Ceļš
- Dabas pastaigu taka ar koka platformu
- Gājēju taka
- Auto stāvlaukums
- Degradēto piekrastes daļu sakārtošana
- Laivu skaita regulēšana
- Liepājas ezera krastam piegulošo ūdens daļu pļaušana
- Ūdens apmaiņas režīma uzlabošana
- Dabas lieguma robeža
- Zemes vienības



Mērogs: 1:15 000

0 250 500 Metri

Latvijas vides aizsardzības fonds

Liepāja

Dabas aizsardzības pārvalde

Karte piesaistīta Latvijas koordinātu sistēmai (LKS-92) TM projekcijā.
Par kartogrāfisko pamatni izmantota:
© LĢIA ortofoto karte mērogā 1:10000 (2023. gads)
© Valsts zemes dienesta dati (2023. gads)
Autors: © Dabas aizsardzības pārvalde

5. PIELIKUMS. DABAS LIEGUMA "LIEPĀJAS EZERS" DABAS AIZSARDZĪBAS PLĀNĀ 2008.-2023. GADAM PAREDZĒTO APSAIMNIEKOŠANAS PASĀKUMU KARTE

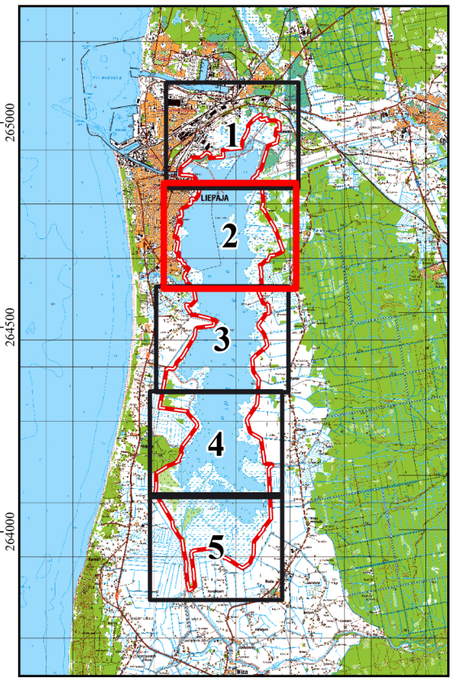
316500 317000 317500 318000 318500 319000 319500 320000 320500 321000

266500 266000 265500 265000 264500 264000 263500 263000

Liepājas ezers

Apzīmējumi

- Laivu ceļš
- Gājēju taka
- Labiekārtota peldvieta
- Degradēto piekrastes daļu sakārtošana
- Dūņu izņemšana no ezera
- Laivu skaita regulēšana
- Liepājas ezera krastam piegulošo ūdens daļu pļaušana
- Putnu apdzīvoto pļavu biotopu apsaimniekošana
- Pļavu pļaušana vai ganīšana, krūmu ciršana
- Dabas lieguma robeža
- Zemes vienības



Mērogs: 1:15 000

0 250 500 Metri

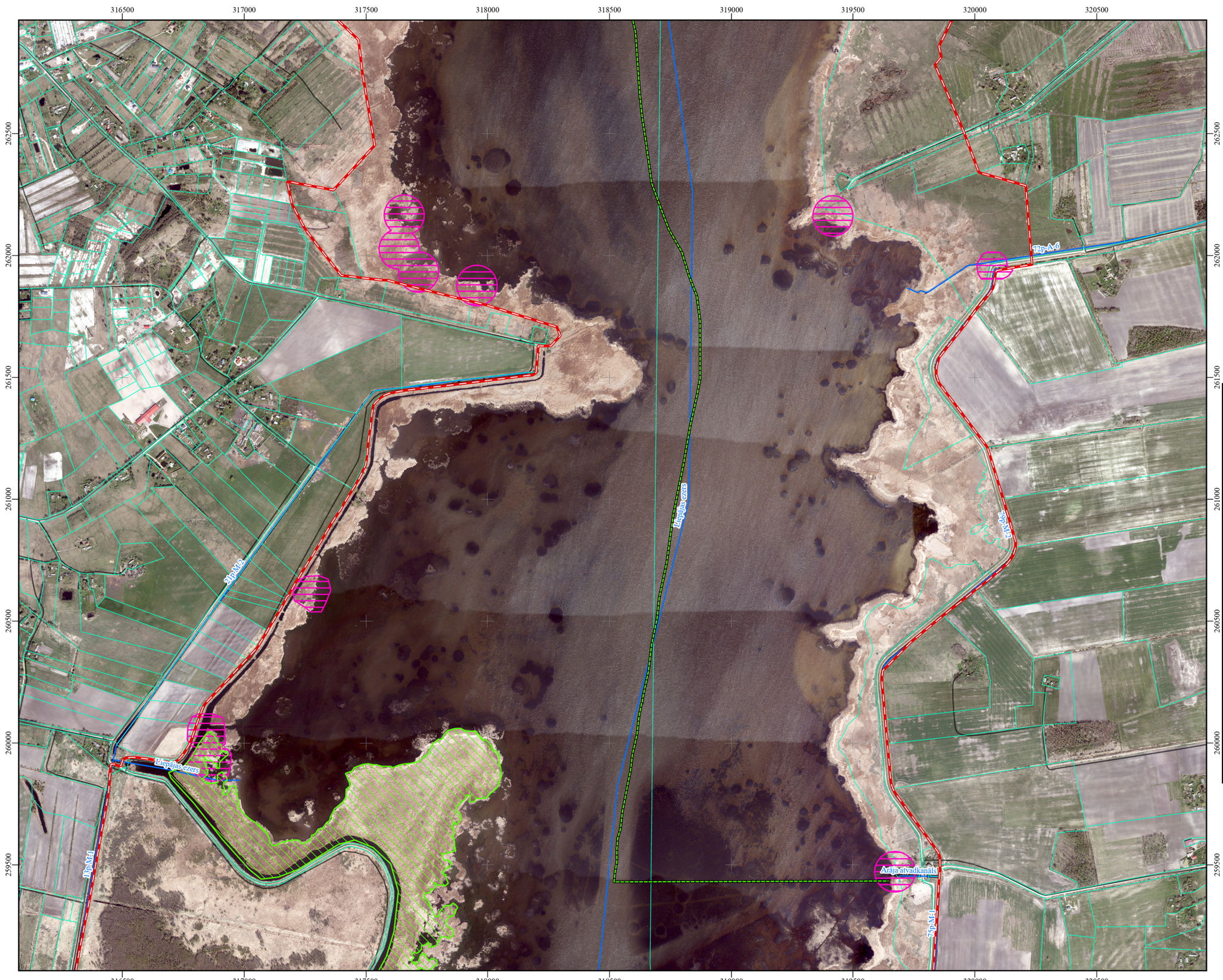
Latvijas vides aizsardzības fonds

Liepāja

Dabas aizsardzības pārvalde

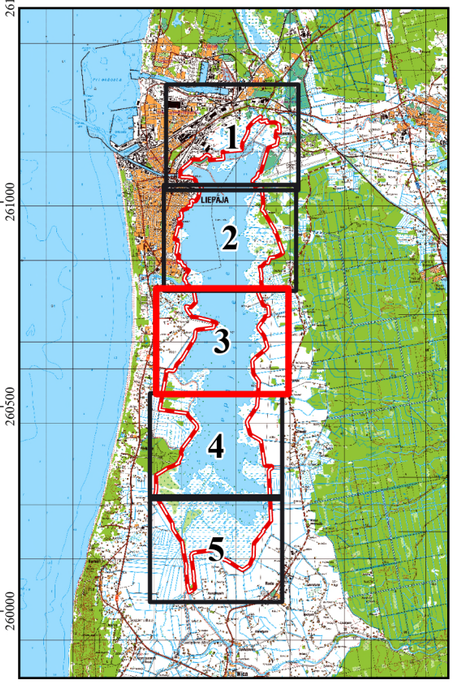
Karte piesaistīta Latvijas koordinātu sistēmai (LKS-92) TM projekcijā.
Par kartogrāfisko pamatni izmantota:
© LĢIA ortofoto karte mērogā 1:10000 (2023. gads)
© Valsts zemes dienesta dati (2023. gads)
Autors: © Dabas aizsardzības pārvalde

5. PIELIKUMS. DABAS LIEGUMA "LIEPĀJAS EZERS" DABAS AIZSARDZĪBAS PLĀNĀ 2008.-2023. GADAM PAREDZĒTO APSAIMNIEKOŠANAS PASĀKUMU KARTE



Apzīmējumi

- Laivu ceļš
- Laivu skaita regulēšana
- Putnu apdzīvoto pļavu biotopu apsaimniekošana
- Dabas lieguma robeža
- Zemes vienības



Mērogs: 1:15 000

0 250 500 Metri

Latvijas vides aizsardzības fonds

Liepāja

Dabas aizsardzības pārvalde

Karte piesaistīta Latvijas koordinātu sistēmai (LKS-92) TM projekcijā.
Par kartogrāfisko pamatni izmantota:
© LĢIA ortofoto karte mērogā 1:10000 (2023. gads)
© Valsts zemes dienesta dati (2023. gads)
Autors: © Dabas aizsardzības pārvalde

5. PIELIKUMS. DABAS LIEGUMA "LIEPĀJAS EZERS" DABAS AIZSARDZĪBAS PLĀNĀ 2008.-2023. GADAM PAREDZĒTO APSAIMNIEKOŠANAS PASĀKUMU KARTE

316000 316500 317000 317500 318000 318500 319000 319500 320000 320500

259000 258500 258000 257500 257000 256500 256000 255500

Liepāja

Liepājas ezers

Bārta

Otaņķe

P111

P112

P113

P114

P115

P116

P117

P118

P119

P120

P121

P122

P123

P124

P125

P126

P127

P128

P129

P130

P131

P132

P133

P134

P135

P136

P137

P138

P139

P140

P141

P142

P143

P144

P145

P146

P147

P148

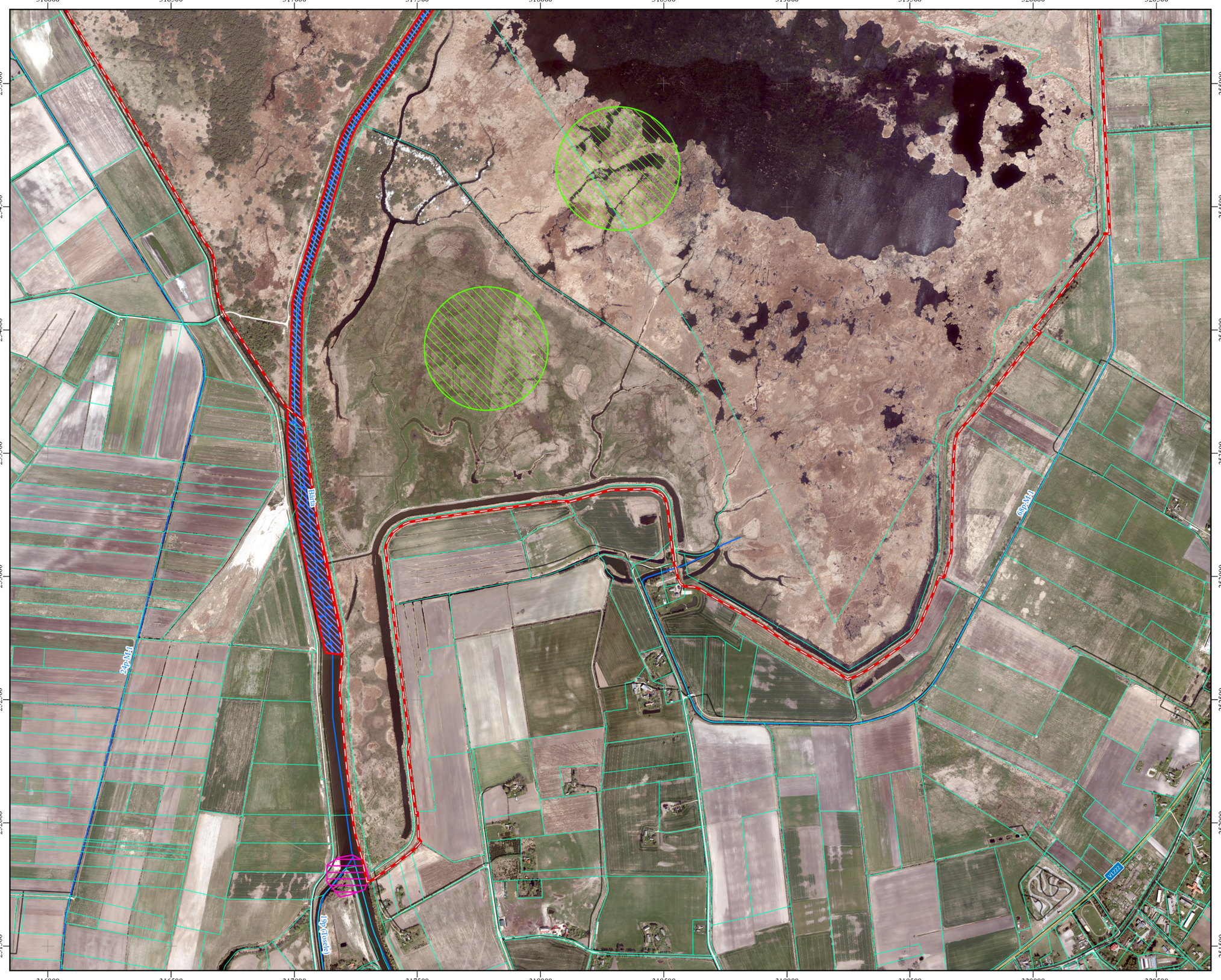
P149

P150

5. PIELIKUMS. DABAS LIEGUMA "LIEPĀJAS EZERS" DABAS AIZSARDZĪBAS PLĀNĀ 2008.-2023. GADAM PAREDZĒTO APSAIMNIEKOŠANAS PASĀKUMU KARTE

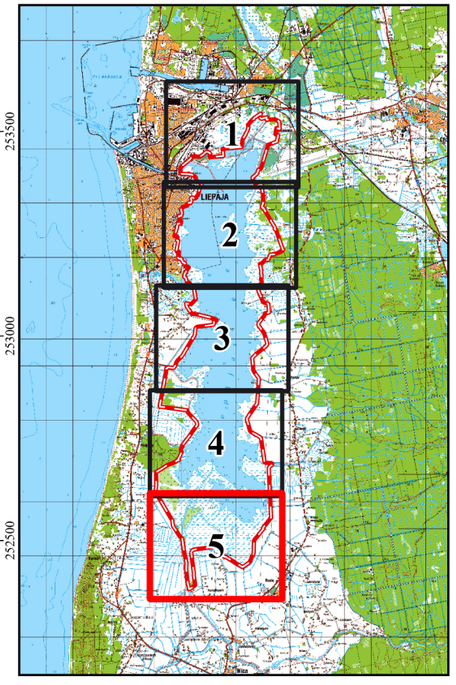
316000 316500 317000 317500 318000 318500 319000 319500 320000 320500

255000 254500 254000 253500 253000 252500 252000 251500



Apzīmējumi

- Laivu skaita regulēšana
- Putnu apdzīvoto pļavu biotopu apsaimniekošana
- Zivju migrācijas ceļa atjaunošana
- Ūdens apmaiņas režīma uzlabošana
- Dabas lieguma robeža
- Zemes vienības



Mērogs: 1:15 000

0 250 500 Metri

Latvijas vides aizsardzības fonds

Liepāja

Dabas aizsardzības pārvalde

Karte piesaistīta Latvijas koordinātu sistēmai (LKS-92) TM projekcijā.
Par kartogrāfisko pamatni izmantota:
© LĢIA ortofoto karte mērogā 1:10000 (2023. gads)
© Valsts zemes dienesta dati (2023. gads)
Autors: © Dabas aizsardzības pārvalde