1.13. PĀRSKATS PAR PLĀNOTAJIEM APSAIMNIEKOŠANAS PASĀKUMIEM DABAS LIEGUMA TERITORIJĀ

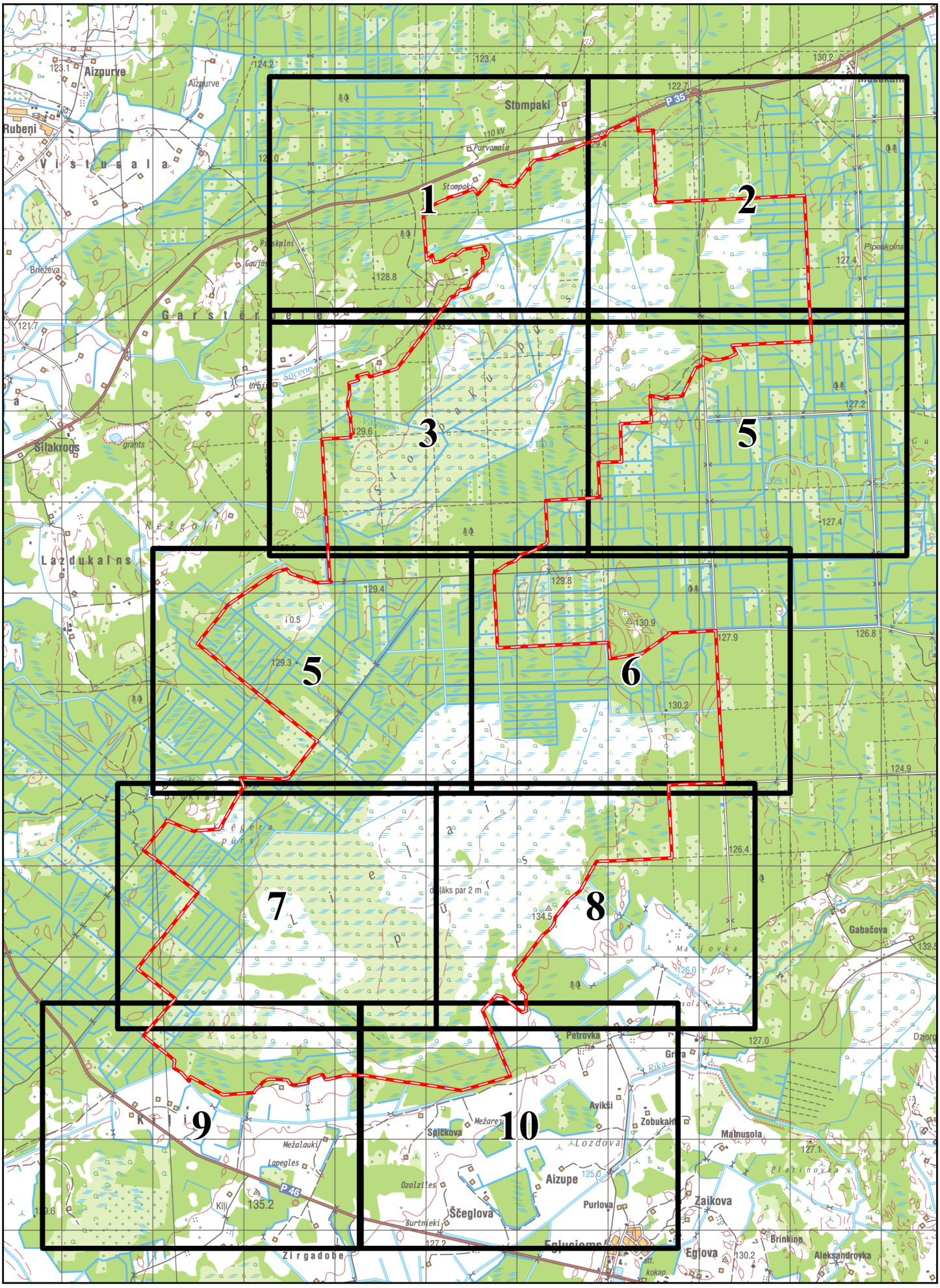

Latvijas vides aizsardzības fonds

Dabas aizsardzības pārvalde

Karšu lapa: 1

1.13. PĀRSKATS PAR PLĀNOTAJIEM APSAIMNIEKOŠANAS PASĀKUMIEM DABAS LIEGUMA TERITORIJĀ

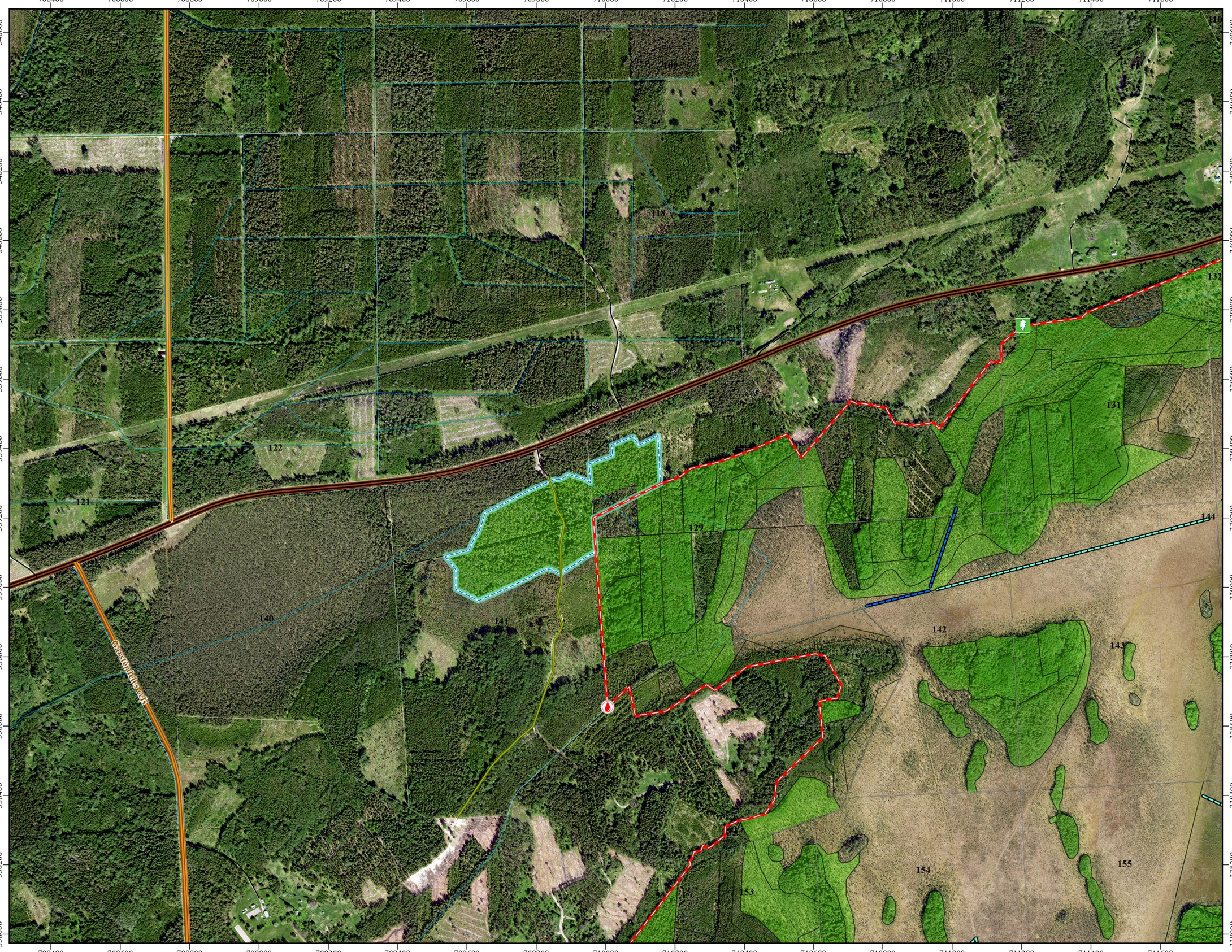

Apzīmējumi

- A.1.2. Robežu paplašināšana, integrējot dabas liegumā ārpus ĪADT pašreizējām robežām izvietotos ES nozīmes aizsargājamos meža biotopus
- B.1.3. Neiejaukšanās režīms meža biotopu attīstībā
- B.1.5. Bebru darbības ierobežošana un meliorācijas grāvju uzturēšana sekmējot ūdens pieplūdi purva biotopiem
- B.1.6. Hidroloģiskā režīma stabilizēšana Dabas lieguma teritorijā

C.1.2. Apsaimniekošanai nozīmīgu meža ceļu klātnes un esošo caurteku stiprināšana, un uzturēšana funkcionālā stāvoklī, ka arī dabisko brauktuvju uzturēšana.

- Dabiskās brauktuves
- Autoceļi
- D.1.8. Ūdens līmeņa, plūsmas un kvalitātes monitorings
- E.1.2. Dabas lieguma robežzīmju - uzturēšana.
- Dabas lieguma robeža

Latvijas vides aizsardzības fonds

Dabas aizsardzības pārvalde

Mērogs: 1:10 000

0 100 200 Metri

Karte piesaistīta Latvijas koordinātu sistēmai (LKS-92) TM projekcijā.
Par kartogrāfiska pamatni izmantota:
© LĢIA ortofoto karte mērogā 1:10000 (2020. gads)
© VZD dati (2024. gads)
© LVM ģeo dati (2024. gads)
© Meža valsts reģistra dati (2024. gads)
Autors: © Dabas aizsardzības pārvalde

Karšu lapa: 2

1.13. PĀRSKATS PAR PLĀNOTAJIEM APSAIMNIEKOŠANAS PASĀKUMIEM DABAS LIEGUMA TERITORIJĀ

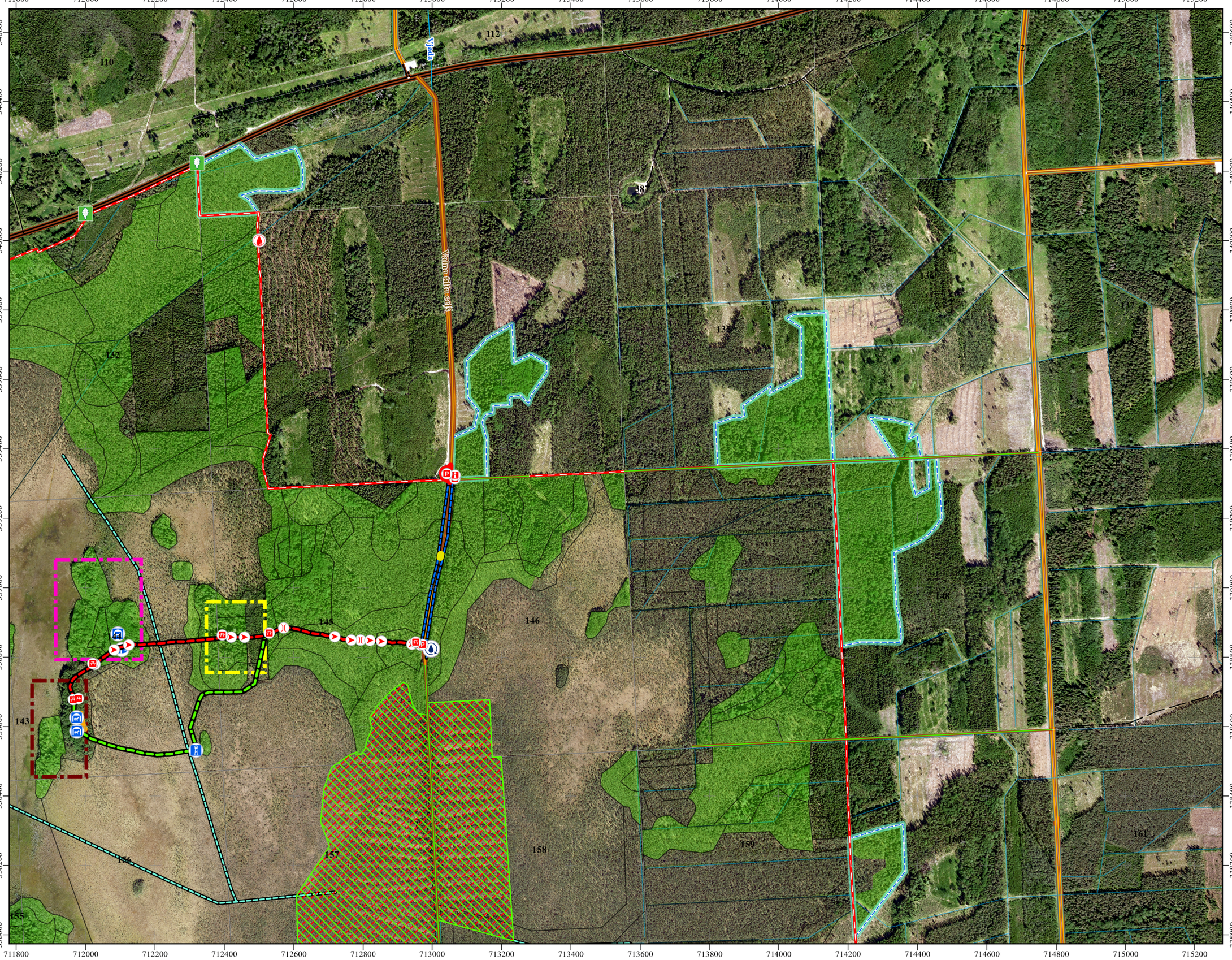

Apzīmējumi

A.1.2. Robežu paplašināšana, integrējot dabas liegumā ārpus ĪADT pašreizējām robežām izvietotos ES nozīmes aizsargājamos meža biotopus

B.1.1. Koku un krūmu apauguma novākšana pirms hidroloģiskā režīma atjaunošanas pasākumiem biotopā 7120 Degradēti augstie purvi, kuros iespējama vai noris dabiskā atjaunošanās

B.1.2. Hidroloģiskā režīma uzlabošana biotopā 7120 Degradēti augstie purvi, kuros iespējama vai noris dabiskā atjaunošanās

B.1.3. Neiejaukšanās režīms meža biotopu attīstībā

B.1.5. Bebru darbības ierobežošana un meliorācijas grāvju uzturēšana sekmējot ūdens pieplūdi purva biotopiem

B.1.6. Hidroloģiskā režīma stabilizēšana Dabas lieguma teritorijā

C.1.2. Apsaimniekošanai nozīmīgu meža ceļu klātnes un esošo caurteku stiprināšana, un uzturēšana funkcionālā stāvoklī, ka arī dabisko brauktuvju uzturēšana.

Dabiskās brauktuves

Autoceļi

C.1.3. Nepieciešamās ugunsdrošības infrastruktūras būvniecība un uzturēšanu

Ūdens ņemšanas vietas

C.1.4. Autobusu apgriešanās laukuma/ stāvlaukuma un automašīnu apmainīšanās kabatas izbūve

Autotransporta "izmainīšanās vietas"

Stāvlaukums

C.1.5. Dabas izziņas takas papildus posma ierīkošana, iekļaujot skatu platformas izveidi.

Skatu tornis

Maizes ceptuve

Zirgu stalis

Dabas taka (plānotā)

Aizsardzības līnija (plānotā)

Bāzes sala

Priekšposteņa sala

Priekšsala

D.1.8. Ūdens līmeņa, plūsmas un kvalitātes monitorings

E.1.2. Esošās informatīvās un izziņas infrastruktūras uzturēšana un pilnveidošana

Atpūtas vieta

Informācijas stends

Norāde

Stāvlaukums

Tiltiņš

Tualete

Dabas taka (esošā)

E.1.2. Dabas lieguma robežzīmju - uzturēšana.

Dabas lieguma robeža

Mērogs: 1:10 000

0 100 200 Metri

Latvijas vides aizsardzības fonds

Dabas aizsardzības pārvalde

Karte piesaistīta Latvijas koordinātu sistēmai (LKS-92) TM projekcijā.
Par kartogrāfisko pamatni izmantota:
© LĢIA ortofoto karte mērogā 1:10000 (2020. gads)
© VZD dati (2024. gads)
© LVM ģeo dati (2024. gads)
© Meža valsts reģistra dati (2024. gads)
Autors: © Dabas aizsardzības pārvalde

Karšu lapa: 3

1.13. PĀRSKATS PAR PLĀNOTAJIEM APSAIMNIEKOŠANAS PASĀKUMIEM DABAS LIEGUMA TERITORIJĀ

708400 708600 708800 709000 709200 709400 709600 709800 710000 710200 710400 710600 710800 711000 711200 711400 711600

338000 337800 337600 337400 337200 337000 336800 336600 336400 336200 336000 335800 335600

Rubežupe

Gaisiņdales ceļš

Vārnāleņģe

140 153 154 155 164 166 167 168 177 178 179 180 181 188 189 191 193

Apzīmējumi

A.1.2. Robežu paplašināšana, integrējot dabas liegumā ārpus ĪADT pašreizējām robežām izvietotos ES nozīmes aizsargājamos meža biotopus

B.1.1. Koku un krūmu apauguma novākšana pirms hidroloģiskā režīma atjaunošanas pasākumiem biotopā 7120 Degradēti augstie purvi, kuros iespējama vai noris dabiskā atjaunošanās

B.1.2. Hidroloģiskā režīma uzlabošana biotopā 7120 Degradēti augstie purvi, kuros iespējama vai noris dabiskā atjaunošanās

B.1.3. Neiejaukšanās režīms meža biotopu attīstībā

B.1.5. Bebru darbības ierobežošana un meliorācijas grāvju uzturēšana sekmējot ūdens pieplūdi purva biotopiem

B.1.6. Hidroloģiskā režīma stabilizēšana Dabas lieguma teritorijā

C.1.2. Apsaimniekošanai nozīmīgu meža ceļu klātnes un esošo caurteku stiprināšana, un uzturēšana funkcionālā stāvoklī, ka arī dabisko brauktuvju uzturēšana.

Dabiskās brauktuves

Autoceļi

C.1.3. Nepieciešamās ugunsdrošības infrastruktūras būvniecība un uzturēšanu

Ūdens ņemšanas vietas

D.1.8. Ūdens līmeņa, plūsmas un kvalitātes monitorings

E.1.2. Dabas lieguma robežzīmju - uzturēšana.

Dabas lieguma robeža

Mērogs: 1:10 000

0 100 200 Metri

Karte piesaistīta Latvijas koordinātu sistēmai (LKS-92) TM projekcijā.
Par kartogrāfisko pamatni izmantota:
© LĢIA ortofoto karte mērogā 1:10000 (2020. gads)
© VZD dati (2024. gads)
© LVM ģeo dati (2024. gads)
© Meža valsts reģistra dati (2024. gads)
Autors: © Dabas aizsardzības pārvalde

Latvijas vides aizsardzības fonds

Dabas aizsardzības pārvalde