

## **11. pielikums.**

**Pārskats par komentāriem un iedzīvotāju iesniegumiem, kas saņemti līdz sabiedriskajai apspriešanai**

Dabas lieguma „Oviši” dabas aizsardzības plāna izstrādes ietvaros 2014. gada aprīlī zemes īpašniekiem vai tiesiskajiem valdītājiem tika izsūtītas aptaujas anketas, kurās bija iespēja atzīmēt, kādas darbības īpašnieks ir plānojis vai vēlētos veikt savā zemes īpašumā. Aptaujas mērķis bija noskaidrot, kāda ir perspektīvā dabas lieguma teritorijā esošo nekustamo īpašumu attīstība, kā arī identificēt iespējamās problēmas teritorijas apsaimniekošanā un aizsardzībā.





No 250 izsūtītajām anketām (zemes īpašniekiem, kuriem ir vairāki zemes gabali dabas liegumā, tika sūtīta viena vēstule) anketas tika aizpildītas par 71 zemes vienību. Lielākajā daļā anketu kā plānotā vai vēlāmā darbība tika minēta dzīvojamo un saimniecības vai tūrisma ēku būvniecībā, arī ciršana ainavu kopšanas nolūkā un meliorācijas grāvju tīrīšana.

Plānotā/vēlamā darbība	Kopā	Neitrālajā zonā	Dabas parka zonā	Dabas lieguma zonā
Ciršana ainavu kopšanas nolūkos	29	20	1	11
Ciršana kokmateriālu iegūšanai	15	13	1	4
Zemes transformācija	20	16	1	3
Lauksaimniecības zemju apsaimniekošana	12	9	1	2
Lauksaimniecības zemju atjaunošana	13	7	1	4
Dzīvojamo vai saimniecības ēku būvniecība	34	26	1	11
Ēku būvniecība tūrisma vajadzībām	31	22		9
Tūrisma infrastruktūras izveide	22	20		2
Ēku rekonstrukcija vai būvniecība sabrukušu ēku vietā	16	9	1	10
Meliorācijas grāvju tīrīšana	26	21		6







No anketas aizpildījušajiem zemes īpašniekiem 25 piekritu, ka zemes gabalā tiek izvietota tūrisma infrastruktūra (piemēram, dabas taka vai informācijas stends), 25 īpašniekiem būtu nepieciešams izvērtēt objektu un novietojumu, 6 nepiekritu tūrisma infrastruktūras izvietojumam savā zemes īpašumā.

Kā iespējamā zemes īpašuma izmantošana minēta arī ekobūvju celtniecība, tūrisma un dabas parka ierīkošana, elektroapgādes atjaunošana un citi.

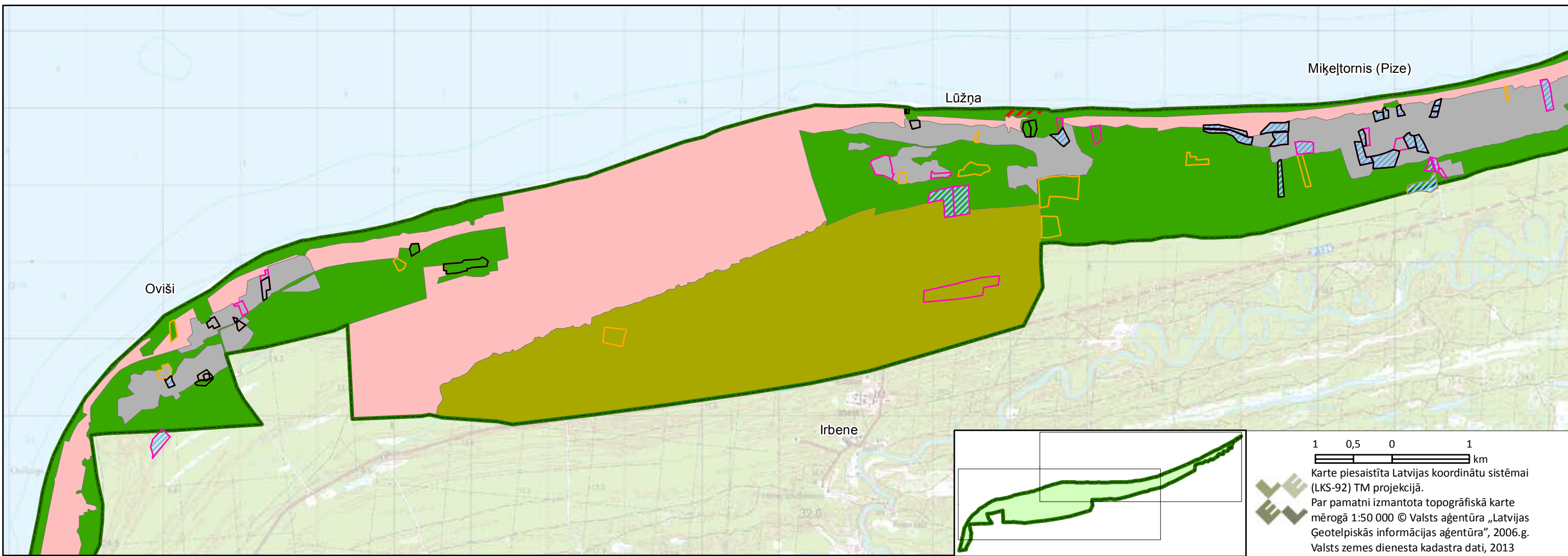
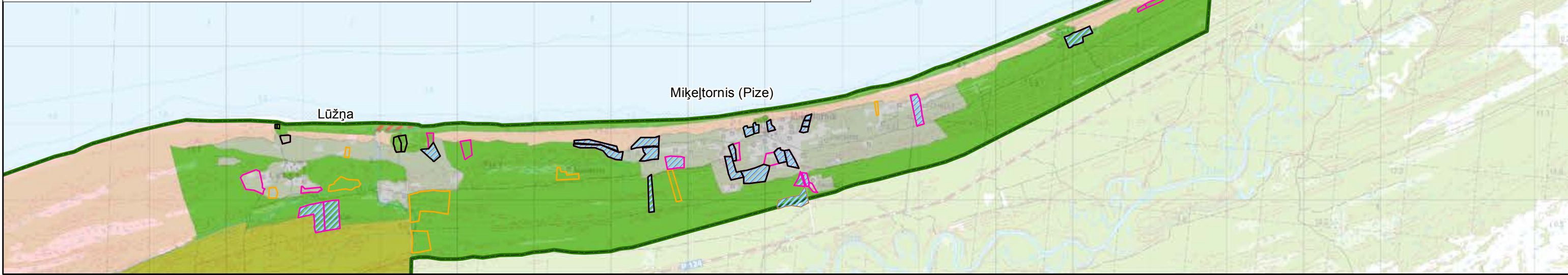
**Aptaujas anketās minētās galvenās darbības**

-  Tūrisma infrastruktūra vai būvniecība
-  Dzīvojamo ēku būvniecība vai rekonstrukcija
-  Meliorācijas grāvju tīrīšana
-  Pārējie iesniegumi (ciršana, lauksaimnieciskā darbība)

**Esošais funkcionālais zonējums**

-  dabas lieguma zona
-  t.sk. sezonas liegums
-  regulējamā režīma zona
-  dabas parka zona
-  neitrālā zona
-  Dabas lieguma "Oviši" robeža

Zemes īpašumi, par kuriem dabas aizsardzības plāna izstrādes laikā saņemtas īpašnieku aptaujas anketas



1 0,5 0 1 km  
 Karte piesaistīta Latvijas koordinātu sistēmai (LKS-92) TM projekcijā.  
 Par pamatni izmantota topogrāfiskā karte mērogā 1:50 000 © Valsts aģentūra „Latvijas Ģeotelpiskās informācijas aģentūra”, 2006.g. Valsts zemes dienesta kadastra dati, 2013