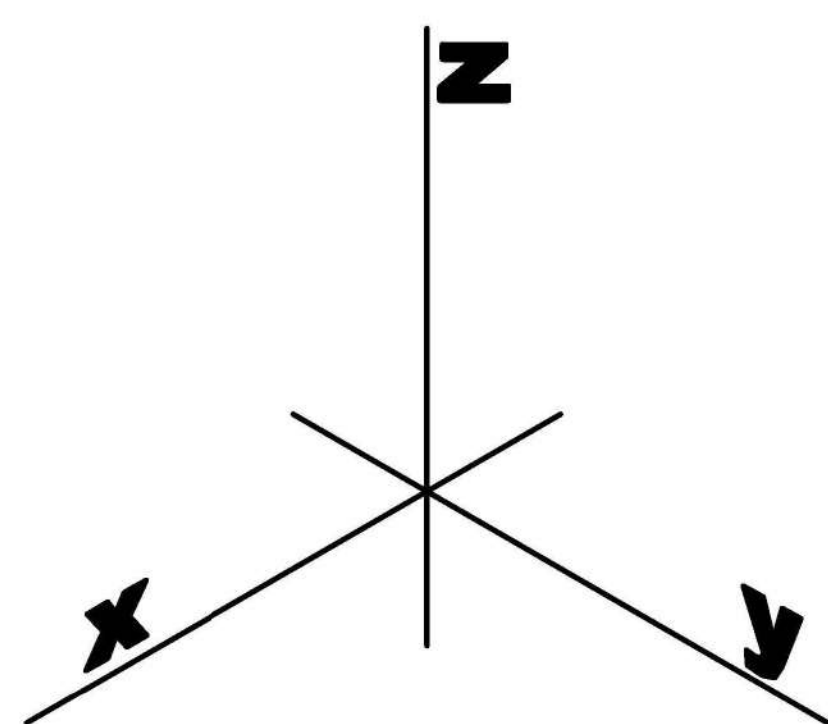



# Tāšu ezera dūņu slāņa 3D modelis

$M_h$  1:1000

$M_v$  1:100




## Apzīmējumi:

- Gultnes griezuma līnija
- Ūdens līmenis
- Ezerā gultne
- Ūdens virsma
- ▽ Ūdens līmenis mērījuma veikšanas brīdī (24.04.2016.)

## Piezīmes:

Visas augstuma atzīmes norādītas absolūtajās augstuma atzīmēs pēc LAS 2000,5.

## General Notes



Hidroloģiskā modeļa  
izstrāde Tāšu ezeram,  
Grobiņas novadā

LĪGUMAM Nr.  
TI 2019/23

No.	Revision/Issue	Date

Firm Name and Address  
 Latvijas  
Lauksaimniecības  
universitāte  
Reģ.Nr.  
LV90000041898  
Lielā iela 2,  
Jelgava, LV – 3001

Project Name and Address  
**Tāšu ezers**  
**Mh 1:1000**  
**Mv 1:100**

Project <b>Tāšu ezers</b>	Sheet <b>3</b>
Date <b>20.08.2019.</b>	
Scale	