




## 8. karte: Dabas parka "Bauska" apsaimniekošanas pasākumu un esošo un plānoto tūrisma infrastruktūras elementu karte. M 1:10 000


### Apzīmējumi


#### Apsaimniekošanas pasākumi


 vēlama pļavu vēlā pļaušana (ja pļavas konkrētā vietā ir saglabājušās)

 krūmu ciršana

 parku plānošana, saglabājot bioloģisko daudzveidību

 ainaviski degradēto vietu rekultivācija


 teritorija, kurā tūrisma infrastruktūras veidošanai veicama papildus detalizēta plānošana

 vidi degradējošs objekts


 vimbas nārsta vietu atjaunošana


 atjaunoto vimbas nārsta vietu tīrīšana


 laipas uz pāļiem

 margas gar atsegumiem un nogāzēm


 perspektīvā gājēju taka


 celiņš ar ierobežotu transporta kustību

 ceļš piegādēm pasākumu apkalpošanai

 prāmja maršruts

 velociņš


 kanāla padziļināšana un tīrīšana

 vieta, kur jāizvāc atkritumi

 atpūtas vieta

 autostāvvietā

 informācijas stends

 laivu piestātne

 latvāņu izplatības ierobežošana

 robežzīme

 tualetes rekonstrukcija


 ūdenstūristu apmetne

 telšu celšanas vieta īpašiem gadījumiem

### Citi apzīmējumi

 klintis, atsegumi

 kadastra robeža

 Bauskas DP robeža, kas apstiprināta MK noteikumos nr. 356, 2007. gada 29. maijā

 administratīvā robeža

### Kartes lapu izvietojuma shēma

