

AIZSARGĀJAMO DENDROLOGISKO
STĀDĪJUMU “VĀGNERA
DĀRZS”

REKONSTRUKCIJAS PROJEKTS

Tukuma novads, Tumes pagasts

Pasūtītājs: Dabas aizsardzības pārvalde

Izpildītājs: SIA “LABIE KOKI eksperti”

2017.-2018.

Pielikumi

KOKU VĒRTĒŠANAS KRITĒRIJI

PIEŅEMTIE APZĪMĒJUMI DENDROLOĢISKĀS IZPĒTES TABULĀ

vecumposma vērtējuma kritēriji

pieņemtie apzīmējumi

vecumposms	paskaidrojums	vitalitāte
V1	jauns koks, vainags strauji aug uz augšu	augsta
		vidēja
		zema
V2	koks gan uz augšu, gan platumā, sasniedzis reprodaktīvo vecumu	augsta
		vidēja
		zema
V3	koks sasniedzis savus maksimālos izmērus	augsta
		vidēja
		zema
V4	koks sarūk augumā, noveco	augsta
		vidēja
		zema
V5	beigts	

apzīmējums	paskaidrojums
	koks ir valsts nozīmes dižkoks (MK noteikumi)
	koks ir vietējās nozīmes dižkoks
	potenciāls valsts nozīmes dižkoks
	koks ir ainaviski vērtīgs
	koks ir dendroloģisks retums
	kokam ir ekoloģiska vērtība
K	kokam ir kultūrvēsturiska vērtība

koka fiziskā stāvokļa novērtējums

koka vispārējais novērtējums

kopšanas darbu prioritāte

vērtējums	paskaidrojums
10	izcils
9	gandrīz izcils
8	ļoti labs
7	labs
6	gandrīz labs
5	ar problēmu
4	bojāts
3	stipri bojāts
2	gandrīz beigts
1	beigts
0	koka vairs nav

krāsa plānā	paskaidrojums
	izcils
	ļoti vērtīgs
	vērtīgs
	mazvērtīgs
	nevērtīgs

vērtējums	paskaidrojums
A!	jāsakopj nekavējoties (koks akūti bīstams)
A	noteikti jāsakopj (1 - 6 mēn. laikā)
B	jāsakopj (nav steidzami)
C	var sakopt (pēc nepieciešamības)
D	kopšana nav nepieciešama

Dižkoka uzmērīšanas anketa (koks ar Nr. 44238)

APSEKOTĀJS - vārds, uzvārds		Daiga Strēle
DATUMS, dd.mm.gggg.		16.10.2017.
* SUGA		Acer pseudoplatanus
KOKA VIETĒJAIS NOSAUKUMS		Kalnu kļava
* KOKA ATRAŠANĀS VIETA	KOORDINĀTES (x vai A)	56,9907773
	un (y vai Z)	23,13256118
	Vai pievienota karte ar atzīmētu atrašanās vietu	jā/nē
ADRESE (piesaiste)		Zemes vien. kad. apz. Nr. 90840030029
* STUMBRA apkārtmēra noteikšana	virs zemes, <u>Mēr. augst.</u> <u>m</u> <u>apkārtmērs</u>	1,3 vai cits:
	1.3 m virs sakņu kakla	2,52
KOKA augstums, m		16
VAINAGA maksimālais RĀDIUSS, m		6
Vainaga forma		Vainags ir olveida
Ja VAIRĀKI stumbri	<u>Stumbru SKAITS</u>	2
	<u>Sadalīšanās augstums, m</u>	0,5
<u>Savdabības</u>		Asis ir saaugušas kopā
<u>Stāvoklis, 1_{miris}-2-3-4-5_{ideāls}</u>		3
<u>BOJĀJUMI</u>		Lokāli nepilnvērtīgi attīstās jaunā koksne uz stumbra.
APDRAUDĒJUMI	<u>pakāpe, 1_{max}-2-3-4-5_{min}</u>	5
	<u>veids</u>	Sausie zari var nolūzt
<u>Koka NOVIETOJUMS (atsevišķi, parkā, mežmalā, alejā...)</u>		Koks aug starp citām kļavām, ap koku saauguši sējeņi
<u>AINAVAS apraksts (reljefs, biotopi,...)</u>		Mežaudze ar jauniem koku sējeņiem
<u>Koka AINAVISKUMS, 1-2-3-4-5</u>		4
<u>AIZSARGĀJAMĀS SUGAS</u>		-
<u>ROBEŽZĪMES, skaits</u>		-
<u>APSAIMNIEKOŠANA - līdzšinējā</u>		-
<u>APSAIMNIEKOŠANA - nepieciešamā</u>		Mazāk attīstītās ass īsināšana un sauso zaru izzāģēšana
<u>Uzrādītājs vai informācijas avoti</u>		Veicot koku novērtējumu, apsekošanas brīdī
Foto, skaits; Nr.		Skatīt koku novērtējuma tabulu;
<u>Piezīmes</u>		Koks dabā, tabulā un plānā ar Nr.44238

Piezīmes:

1. koordinātes nosaka pie koka stumbra, dienvidu pusē;
2. zemes vienības kadastra apzīmējuma Nr.noteikts pēc www.kadastrs.lv pieejamās informācijas; koka atrašanās vieta noteikta aptuveni un tā ir precizējama;
3. pie novērtējumiem „0”, ja nav vērtējuma;
4. skaitlisko parametru (izmēri, novērtējums) ailēs rakstīt tikai skaitļus bez mērvienībām!

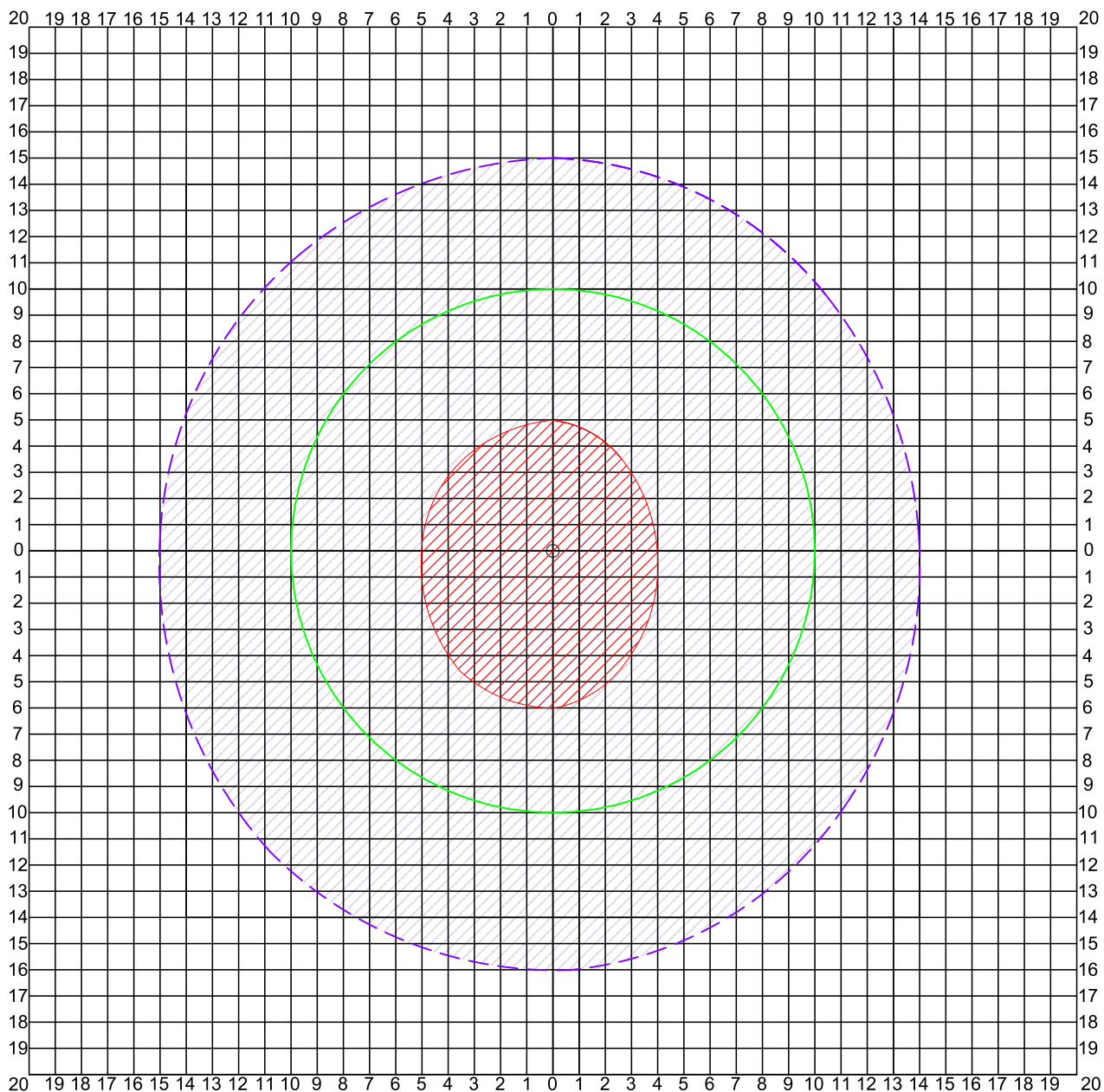
Esošās situācijas fotofiksācija
***Acer pseudoplatanus* – kalnu kļava, Nr. 44238**



Piezīmes:

1. koordinātes nosaka pie koka stumbra, dienvidu pusē;
2. zemes vienības kadastra apzīmējuma Nr.noteikts pēc www.kadastrs.lv pieejamās informācijas; koka atrašanās vieta noteikta aptuveni un tā ir precizējama;
3. pie novērtējumiem „0”, ja nav vērtējuma;
4. skaitlisko parametru (izmēri, novērtējums) ailēs rakstīt tikai skaitļus bez mērvienībām!




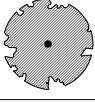

KOKA VAINAGA PROJEKCIJAS SKICE IEVĒROJOT DEBESPUSES (stumbrs centrā)



PIEZĪMES

Valsts nozīmes dabas pieminekļa - dižkoka aizsardzības zona ir 10m rādiusā ap aizsargājamo koku, mērot no aizsargājamā koka vainaga projekcijas ārējās malas. (MK noteikumi Nr.264)

KOKA VĒRTĪBAS NOVĒRTĒJUMS

	izcils koks
	ļoti vērtīgs koks
	vērtīgs koks
	mazvērtīgs koks
	nevērtīgs koks



SIA LABIE KOKI eksperti
 Reģ. Nr. LV40103442491
 Tel: +371 22007719
 Adrese: Babītes nov.,
 Babītes pag., Klīves,
 "Annas koku skola",
 LV2107

Vāgnera dārzs,

Tumes pagasts, Tukuma novads

Objekts:

Novērtēja:

Daiga Strēle

Rasēja:

Jolanta Kriviņa

KOKA VAINAGA PROJEKCIJAS SKICE (koks Nr.44238)

Rasējums:

Datums: 27.06.2019.

Mērogs: 1:250

3
Lapa:

Dižkoka uzmērīšanas anketa (koks ar Nr. 44240)

APSEKOTĀJS - vārds, uzvārds		Daiga Strēle
DATUMS, dd.mm.gggg.		16.10.2017.
* SUGA		Acer pseudoplatanus
KOKA VIETĒJAIS NOSAUKUMS		Kalnu kļava
* KOKA ATRAŠANĀS VIETA	KOORDINĀTES (x vai A)	56,9907586
	un (y vai Z)	23,1326272
	Vai pievienota karte ar atzīmētu atrašanās vietu	jā/nē
ADRESE (piesaiste)		Zemes vien. kad. apz. Nr. 90840030029
* STUMBRA apkārtmēra noteikšana	virs zemes, <u>Mēr. augst.</u> <u>m</u> <u>apkārtmērs</u>	1,3 vai cits:
	1.3 m virs sakņu kakla	2,30
KOKA augstums, m		18
VAINAGA maksimālais RĀDIUSS, m		9
Vainaga forma		Vainags attīstīts šaurs, olveida
Ja VAIRĀKI stumbri	<u>Stumbru SKAITS</u> <u>Sadalīšanās augstums, m</u>	1 -
<u>Savdabības</u>		-
<u>Stāvoklis, 1_{miris}-2-3-4-5_{ideāls}</u>		4
BOJĀJUMI		Nav ārēju redzamu bojājumu
APDRAUDĒJUMI	<u>pakāpe, 1_{max}-2-3-4-5_{min}</u>	5
	<u>veids</u>	Sausie zari var nolūzt
<u>Koka NOVIETOJUMS (atsevišķi, parkā, mežmalā, alejā...)</u>		Koks aug starp citām kļavām
<u>AINAVAS apraksts (reljefs, biotopi,...)</u>		Aizaugusi teritorija ar lapu koku sējeņiem
<u>Koka AINAVISKUMS, 1-2-3-4-5</u>		4
<u>AIZSARGĀJAMĀS SUGAS</u>		-
<u>ROBEŽZĪMES, skaits</u>		-
APSAIMNIEKOŠANA -līdzšinējā		-
<u>APSAIMNIEKOŠANA - nepieciešamā</u>		Vainaga zonā esošo sējeņu izzāģēšana
<u>Uzrādītājs vai informācijas avoti</u>		Veicot koku novērtējumu, apsekošanas brīdī
Foto, skaits; Nr.		Skatīt koku novērtējuma tabulu;
<u>Piezīmes</u>		Koks dabā, tabulā un plānā ar Nr.44240

Piezīmes:

1. koordinātes nosaka pie koka stumbra, dienvidu pusē;
2. zemes vienības kadastra apzīmējuma Nr.noteikts pēc www.kadastrs.lv pieejamās informācijas; koka atrašanās vieta noteikta aptuveni un tā ir precizējama;
3. pie novērtējumiem „0”, ja nav vērtējuma;
4. skaitlisko parametru (izmēri, novērtējums) ailēs rakstīt tikai skaitļus bez mērvienībām!

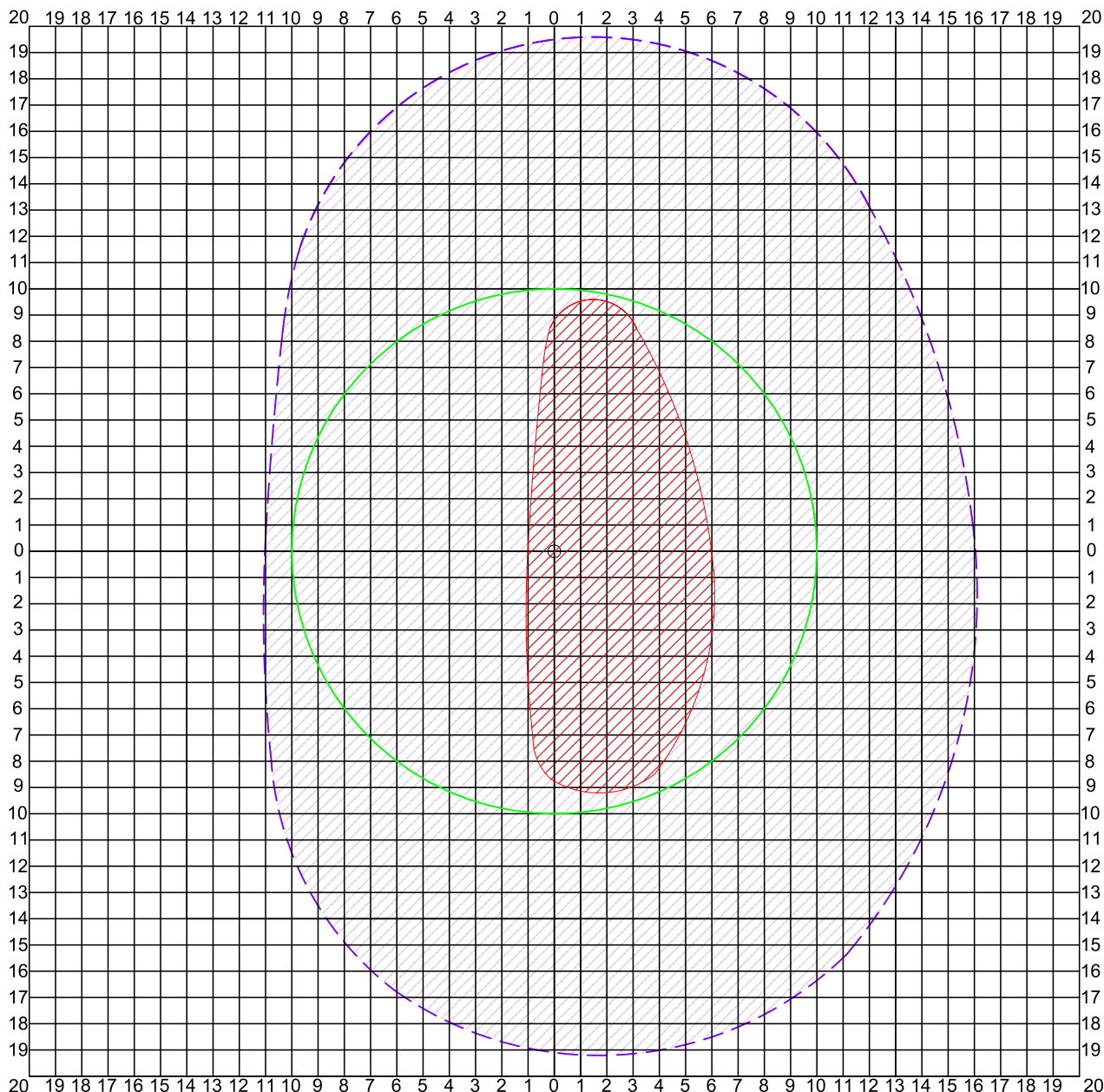
Esošās situācijas fotofiksācija
***Acer pseudoplatanus* – kalnu kļava, Nr. 44240**



Piezīmes:

1. koordinātes nosaka pie koka stumbra, dienvidu pusē;
2. zemes vienības kadastra apzīmējuma Nr.noteikts pēc www.kadastrs.lv pieejamās informācijas; koka atrašanās vieta noteikta aptuveni un tā ir precizējama;
3. pie novērtējumiem „0”, ja nav vērtējuma;
4. skaitlisko parametru (izmēri, novērtējums) ailēs rakstīt tikai skaitļus bez mērvienībām!




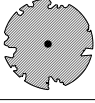

KOKA VAINAGA PROJEKCIJAS SKICE IEVĒROJOT DEBESPUSES (stumbrs centrā)



PIEZĪMES

Valsts nozīmes dabas pieminekļa - dižkoka aizsardzības zona ir 10m rādiusā ap aizsargājamo koku, mērot no aizsargājamā koka vainaga projekcijas ārējās malas. (MK noteikumi Nr.264)

KOKA VĒRTĪBAS NOVĒRTĒJUMS

	izcils koks
	ļoti vērtīgs koks
	vērtīgs koks
	mazvērtīgs koks
	nevērtīgs koks



SIA LABIE KOKI eksperti
 Reģ. Nr. LV40103442491
 Tel: +371 22007719
 Adrese: Babītes nov.,
 Babītes pag., Klīves,
 "Annas koku skola",
 LV2107

Vāgnera dārzs,

Tumes pagasts, Tukuma novads

Objekts:

Novērtēja:

Daiga Strēle

Rasēja:

Jolanta Kriviņa

KOKA VAINAGA PROJEKCIJAS SKICE (koks Nr.44240)

Rasējums:

Datums: 27.06.2019.

Mērogs: 1:250

Lapa: 6

Dižkoka uzmērīšanas anketa (koks ar Nr. 44262)

APSEKOTĀJS - vārds, uzvārds		Daiga Strēle
DATUMS, dd.mm.gggg.		16.10.2017.
* SUGA		Quercus robur
KOKA VIETĒJAIS NOSAUKUMS		Parastais ozols
* KOKA ATRAŠANĀS VIETA	KOORDINĀTES (x vai A)	56,9919590;
	un (y vai Z)	23,1303372
	Vai pievienota karte ar atzīmētu atrašanās vietu	jā/nē
ADRESE (piesaiste)		Zemes vien. kad. apz. Nr. 90840030100
* STUMBRA apkārtmēra noteikšana	virs zemes, m	Mēr. augst. apkārtmērs
	1.3 m virs sakņu kakla	4,91
KOKA augstums, m		16
VAINAGA maksimālais RĀDIUSS, m		11
Vainaga forma		Vainags ir šaurs olveida
Ja VAIRĀKI stumbri	Stumbru SKAITS	1
	Sadalīšanās augstums, m	-
Savdabības		-
Stāvoklis, 1 _{miris} -2-3-4-5 _{ideāls}		4
BOJĀJUMI		Atsevišķos stumbra sektoros ir daļēji atmiris kambijs
APDRAUDĒJUMI	pakāpe, 1 _{max} -2-3-4-5 _{min}	5
	veids	Sausie zari var nolūzt
Koka NOVIETOJUMS (atsevišķi, parkā, mežmalā, alejā...)		Koka tuvumā plaši attīstās sējeņi
AINAVAS apraksts (reljefs, biotopi,...)		Aizaugusi teritorija ar lapu koku sējeņiem
Koka AINAVISKUMS, 1-2-3-4-5		5
AIZSARGĀJAMĀS SUGAS		-
ROBEŽZĪMES, skaits		-
APSAIMNIEKOŠANA -līdzšinējā		-
APSAIMNIEKOŠANA - nepieciešamā		Vainaga zonā esošo lapu koku sējeņu izzāģēšana
Uzrādītājs vai informācijas avoti		Veicot koku novērtējumu, apsekošanas brīdī
Foto, skaits; Nr.		Skatīt koku novērtējuma tabulu;
Piezīmes		Koks dabā, tabulā un plānā ar Nr.44262

Piezīmes:

- koordinātes nosaka pie koka stumbra, dienvidu pusē;
- zemes vienības kadastra apzīmējuma Nr.noteikts pēc www.kadastrs.lv pieejamās informācijas; koka atrašanās vieta noteikta aptuveni un tā ir precizējama;
- pie novērtējumiem „0”, ja nav vērtējuma;
- skaitlisko parametru (izmēri, novērtējums) ailēs rakstīt tikai skaitļus bez mērvienībām!

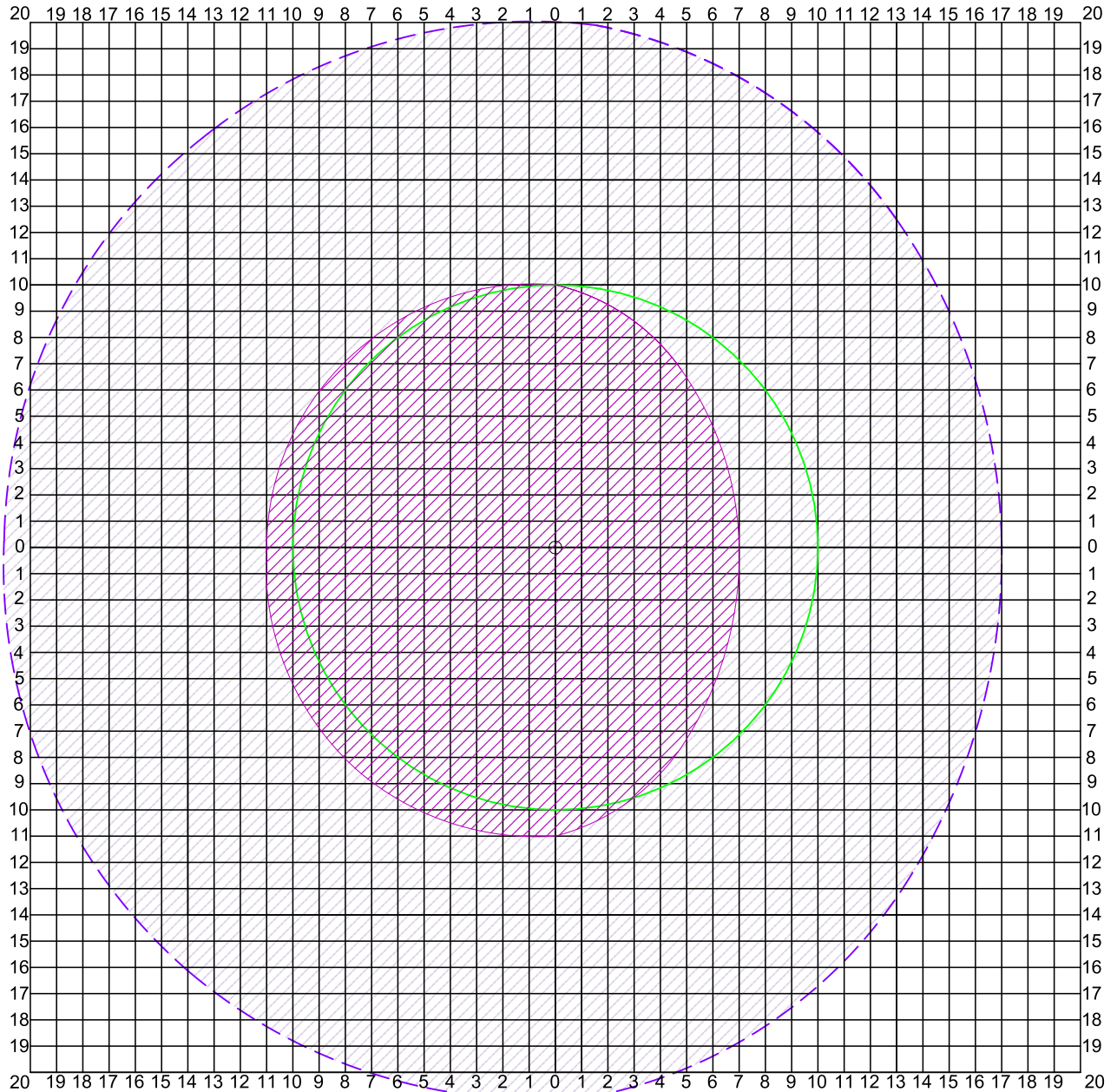
Esošās situācijas fotofiksācija
***Quercus robur* – parastais ozols, Nr. 44262**



Piezīmes:

1. koordinātes nosaka pie koka stumbra, dienvidu pusē;
2. zemes vienības kadastra apzīmējuma Nr.noteikts pēc www.kadastrs.lv pieejamās informācijas; koka atrašanās vieta noteikta aptuveni un tā ir precizējama;
3. pie novērtējumiem „0”, ja nav vērtējuma;
4. skaitlisko parametru (izmēri, novērtējums) ailēs rakstīt tikai skaitļus bez mērvienībām!

KOKA VAINAGA PROJEKCIJAS SKICE IEVĒROJOT DEBESPUSES (stumbrs centrā)



PIEZĪMES

Valsts nozīmes dabas pieminekļa - dižkoka aizsardzības zona ir 10m rādiusā ap aizsargājamo koku, mērot no aizsargājamā koka vainaga projekcijas ārējās malas. (MK noteikumi Nr.264)

KOKA VĒRTĪBAS NOVĒRTĒJUMS

	izcils koks
	ļoti vērtīgs koks
	vērtīgs koks
	mazvērtīgs koks
	nevērtīgs koks



SIA LABIE KOKI eksperti
 Reģ. Nr. LV40103442491
 Tel: +371 22007719
 Adrese: Babītes nov.,
 Babītes pag., Klīves,
 "Annas koku skola",
 LV2107

Vāgnera dārzs,

Tumes pagasts, Tukuma novads

Objekts:

Novērtēja:

Daiga Strēle

Rasēja:

Jolanta Kriviņa

KOKA VAINAGA PROJEKCIJAS SKICE (koks Nr.44262)

Rasējums:

Datums: 27.06.2019.

Mērogs: 1:250

Lapa: 9

Dižkoka uzmērīšanas anketa (koks ar Nr. 44263)

APSEKOTĀJS - vārds, uzvārds		Daiga Strēle
DATUMS, dd.mm.gggg.		16.10.2017.
* SUGA		Salix caprea
KOKA VIETĒJAIS NOSAUKUMS		Blīgzna (pūpolvītols)
* KOKA ATRAŠANĀS VIETA	KOORDINĀTES (x vai A)	56,9918737;
	un (y vai Z)	23,1298618
	Vai pievienota karte ar atzīmētu atrašanās vietu	jā/nē
ADRESE (piesaiste)		Zemes vien. kad. apz. Nr. 90840030100
* STUMBRA apkārtmēra noteikšana	virs zemes, <u>Mēr. augst.</u> <u>m</u> <u>apkārtmērs</u>	1,3 vai cits:
	1.3 m virs sakņu kakla	2,50
KOKA augstums, m		10
VAINAGA maksimālais RĀDIUSS, m		6
Vainaga forma		Vainags ir izstiepts DA virzienā
Ja VAIRĀKI stumbri	<u>Stumbru SKAITS</u> <u>Sadalīšanās augstums, m</u>	1 -
<u>Savdabības</u>		-
<u>Stāvoklis, 1_{miris}-2-3-4-5_{ideāls}</u>		2
BOJĀJUMI		Atsevišķi stumbra sektori ir ar atmirušu kambiju
APDRAUDĒJUMI	<u>pakāpe, 1_{max}-2-3-4-5_{min}</u>	5
	<u>veids</u>	Asis savienojuma vietā var atšķelties
<u>Koka NOVIETOJUMS (atsevišķi, parkā, mežmalā, alejā...)</u>		Mežmalā starp citiem lapu koku sējeņiem
<u>AINAVAS apraksts (reljefs, biotopi,...)</u>		Koka vainaga zonā ir saauguši lapu koku sējeņi
<u>Koka AINAVISKUMS, 1-2-3-4-5</u>		3
<u>AIZSARGĀJAMĀS SUGAS</u>		-
<u>ROBEŽZĪMES, skaits</u>		-
APSAIMNIEKOŠANA - līdzšinējā		-
<u>APSAIMNIEKOŠANA - nepieciešamā</u>		DA virzienā vērstās ass redukcija; lapu koku sējeņu izzāģēšana
<u>Uzrādītājs vai informācijas avoti</u>		Veicot koku novērtējumu, apsekošanas brīdī
Foto, skaits; Nr.		Skatīt koku novērtējuma tabulu;
<u>Piezīmes</u>		Koks dabā, tabulā un plānā ar Nr.44263

Piezīmes:

- koordinātes nosaka pie koka stumbra, dienvidu pusē;
- zemes vienības kadastra apzīmējuma Nr.noteikts pēc www.kadastrs.lv pieejamās informācijas; koka atrašanās vieta noteikta aptuveni un tā ir precizējama;
- pie novērtējumiem „0”, ja nav vērtējuma;
- skaitlisko parametru (izmēri, novērtējums) ailēs rakstīt tikai skaitļus bez mērvienībām!

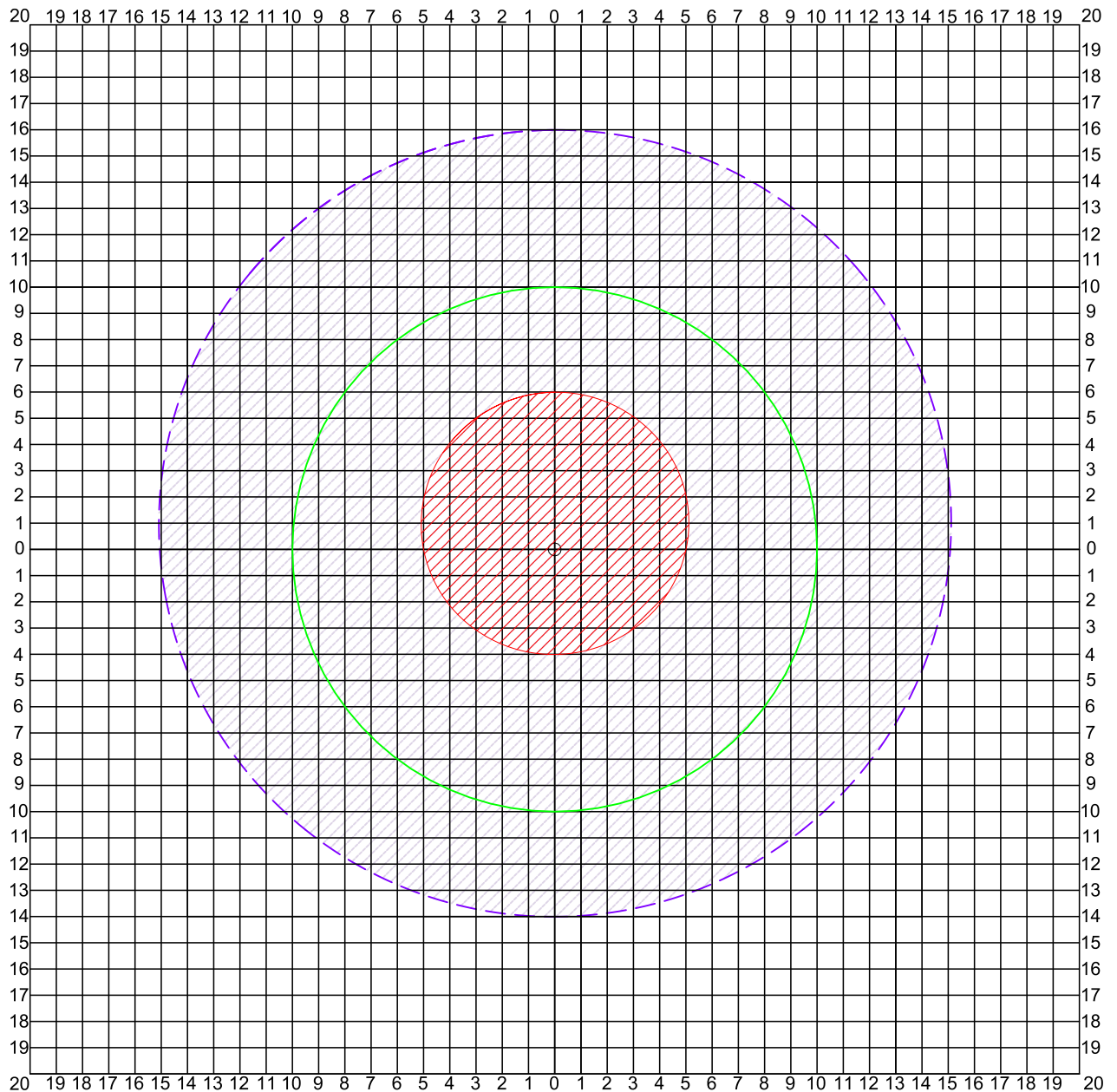
Esošās situācijas fotofiksācija
***Salix caprea* – blīgzna (pūpolvītols), Nr. 44263**



Piezīmes:

1. koordinātes nosaka pie koka stumbra, dienvidu pusē;
2. zemes vienības kadastra apzīmējuma Nr.noteikts pēc www.kadastrs.lv pieejamās informācijas; koka atrašanās vieta noteikta aptuveni un tā ir precizējama;
3. pie novērtējumiem „0”, ja nav vērtējuma;
4. skaitlisko parametru (izmēri, novērtējums) ailēs rakstīt tikai skaitļus bez mērvienībām!

KOKA VAINAGA PROJEKCIJAS SKICE IEVĒROJOT DEBESPUSES (stumbrs centrā)



PIEZĪMES

Valsts nozīmes dabas pieminekļa - dižkoka aizsardzības zona ir 10m rādiusā ap aizsargājamo koku, mērot no aizsargājamā koka vainaga projekcijas ārējās malas. (MK noteikumi Nr.264)

KOKA VĒRTĪBAS NOVĒRTĒJUMS

	izcils koks
	ļoti vērtīgs koks
	vērtīgs koks
	mazvērtīgs koks
	nevērtīgs koks

		SIA LABIE KOKI eksperti Reģ. Nr. LV40103442491 Tel: +371 22007719 Adrese: Babītes nov., Babītes pag., Klīves, "Annas koku skola", LV2107
Vāgnera dārzs, Tumes pagasts, Tukuma novads		
Objekts:		
Novērtēja:	Daiga Strēle	
Rasēja:	Jolanta Kriviņa	
KOKA VAINAGA PROJEKCIJAS SKICE (koks Nr.44263)		
Rasējums:		
Datums:	27.06.2019.	Mērogs: 1:250
		12 Lapa:

Dižkoka uzmērīšanas anketa (koks ar Nr. 44266)

APSEKOTĀJS - vārds, uzvārds		Daiga Strēle
DATUMS, dd.mm.gggg.		16.10.2017.
* SUGA		Tilia x europaea
KOKA VIETĒJAIS NOSAUKUMS		Holandes liepa
* KOKA ATRAŠANĀS VIETA	KOORDINĀTES (x vai A)	56,9906034
	un (y vai Z)	23,1340759
	Vai pievienota karte ar atzīmētu atrašanās vietu	jā/nē
ADRESE (piesaiste)		Zemes vien. kad. apz. Nr. 90840030029
* STUMBRA apkārtmēra noteikšana	virs zemes, <u>Mēr. augst.</u> <u>m</u> <u>apkārtmērs</u>	1,3 vai cits:
	1.3 m virs sakņu kakla	2,87
KOKA augstums, m		17
VAINAGA maksimālais RĀDIUSS, m		6
Vainaga forma		Vainags izstiepts RA virzienā
Ja VAIRĀKI stumbri	<u>Stumbru SKAITS</u>	1
	<u>Sadalīšanās augstums, m</u>	-
<u>Savdabības</u>		Stumbra lejasdaļā attīstījušies mazīveida izaugumi, raksturīgi sugai
<u>Stāvoklis, 1_{miris}-2-3-4-5_{ideāls}</u>		3
<u>BOJĀJUMI</u>		Vainags ir galotņots
APDRAUDĒJUMI	<u>pakāpe, 1_{max}-2-3-4-5_{min}</u>	4
	<u>veids</u>	Vainagā ir sausie zari
<u>Koka NOVIETOJUMS (atsevišķi, parkā, mežmalā, alejā...)</u>		Koks aug Holandes liepu rindā
<u>AINAVAS apraksts (reljefs, biotopi,...)</u>		Kopts piemājas dārzs, vainaga zonā ir ceļš
<u>Koka AINAVISKUMS, 1-2-3-4-5</u>		5
<u>AIZSARGĀJAMĀS SUGAS</u>		-
<u>ROBEŽZĪMES, skaits</u>		-
APSAIMNIEKOŠANA - līdzšinējā		Vainaga galotņošana un apakšējo skeletzaru nozāģēšana
APSAIMNIEKOŠANA - nepieciešamā		Vainaga zonā esošo lapu koku sējeņu izzāģēšana, atstājot krūmus. Sauso zaru izzāģēšana.
<u>Uzrādītājs vai informācijas avoti</u>		Veicot koku novērtējumu, apsekošanas brīdī
Foto, skaits; Nr.		Skatīt koku novērtējuma tabulu;
<u>Piezīmes</u>		Koks dabā, tabulā un plānā ar Nr.44266

Piezīmes:

1. koordinātes nosaka pie koka stumbra, dienvidu pusē;
2. zemes vienības kadastra apzīmējuma Nr.noteikts pēc www.kadastrs.lv pieejamās informācijas; koka atrašanās vieta noteikta aptuveni un tā ir precizējama;
3. pie novērtējumiem „0”, ja nav vērtējuma;
4. skaitlisko parametru (izmēri, novērtējums) ailēs rakstīt tikai skaitļus bez mērvienībām!

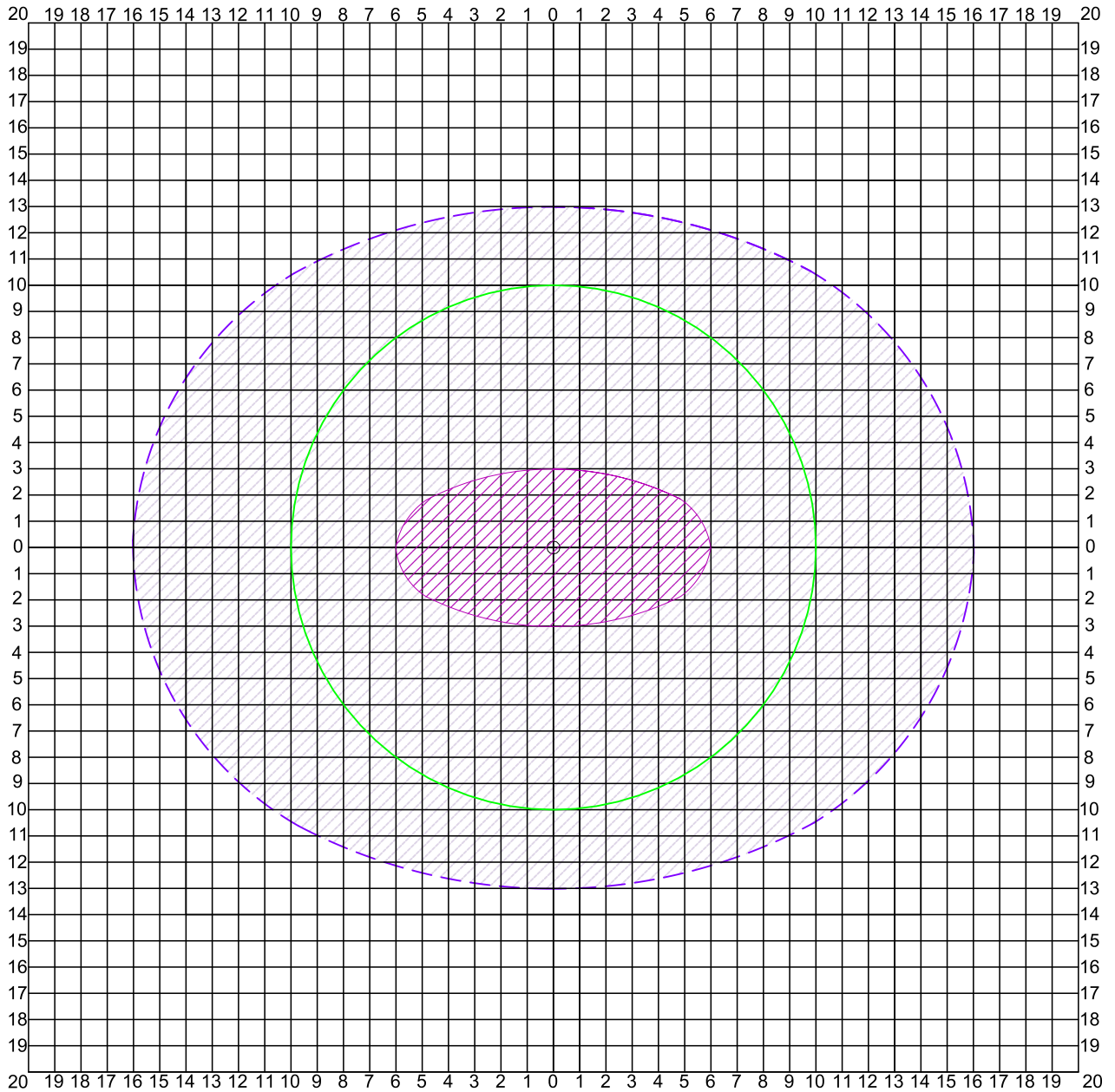
Esošās situācijas fotofiksācija
***Tilia x europaea* – Holandes liepa, Nr. 44266**



Piezīmes:

1. koordinātes nosaka pie koka stumbra, dienvidu pusē;
2. zemes vienības kadastra apzīmējuma Nr.noteikts pēc www.kadastrs.lv pieejamās informācijas; koka atrašanās vieta noteikta aptuveni un tā ir precizējama;
3. pie novērtējumiem „0”, ja nav vērtējuma;
4. skaitlisko parametru (izmēri, novērtējums) ailēs rakstīt tikai skaitļus bez mērvienībām!




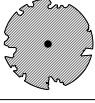

KOKA VAINAGA PROJEKCIJAS SKICE IEVĒROJOT DEBESPUSES (stumbrs centrā)



PIEZĪMES

Valsts nozīmes dabas pieminekļa - dižkoka aizsardzības zona ir 10m rādiusā ap aizsargājamo koku, mērot no aizsargājamā koka vainaga projekcijas ārējās malas. (MK noteikumi Nr.264)

KOKA VĒRTĪBAS NOVĒRTĒJUMS

	izcils koks
	ļoti vērtīgs koks
	vērtīgs koks
	mazvērtīgs koks
	nevērtīgs koks



SIA LABIE KOKI eksperti
 Reģ. Nr. LV40103442491
 Tel: +371 22007719
 Adrese: Babītes nov.,
 Babītes pag., Klīves,
 "Annas koku skola",
 LV2107

Vāgnera dārzs,

Tumes pagasts, Tukuma novads

Objekts:

Novērtēja:

Daiga Strēle

Rasēja:

Jolanta Kriviņa

KOKA VAINAGA PROJEKCIJAS SKICE
 (koks Nr.44266)

Rasējums:

Datums: 27.06.2019.

Mērogs: 1:250

15
Lapa:

Dižkoka uzmērīšanas anketa (koks ar Nr. 44267)

APSEKOTĀJS - vārds, uzvārds		Daiga Strēle
DATUMS, dd.mm.gggg.		16.10.2017.
* <u>SUGA</u>		Tilia x europaea
<u>KOKA VIETĒJAIS NOSAUKUMS</u>		Holandes liepa
* <u>KOKA ATRAŠANĀS VIETA</u>	KOORDINĀTES (x vai A)	56,9909565
	un (y vai Z)	231337309
	Vai pievienota karte ar atzīmētu atrašanās vietu	jā/nē
<u>ADRESE (piesaiste)</u>		Zemes vien. kad. apz. Nr. 90840030029
* <u>STUMBRA apkārtmēra noteikšana</u>	<u>virš zemes, m</u>	<u>Mēr. augst. apkārtmērs</u>
	1.3 m virs sakņu kakla	2,78
<u>KOKA augstums, m</u>		17
<u>VAINAGA maksimālais RĀDIUSS, m</u>		7
<u>Vainaga forma</u>		Vainags ir izstiepts RA virzienā
Ja <u>VAIRĀKI</u> stumbri	<u>Stumbru SKAITS</u>	1
	<u>Sadalīšanās augstums, m</u>	-
<u>Savdabības</u>		-
<u>Stāvoklis, 1_{miris}-2-3-4-5_{ideāls}</u>		3
<u>BOJĀJUMI</u>		Veikta vainaga galotņošana
APDRAUDĒJUMI	<u>pakāpe, 1_{max}-2-3-4-5_{min}</u>	4
	<u>veids</u>	Sauso zaru nolūšana
<u>Koka NOVIETOJUMS (atsevišķi, parkā, mežmalā, alejā...)</u>		Koks aug Holandes liepu rindā
<u>AINAVAS apraksts (reljefs, biotopi,...)</u>		Kopts piemājas dārzs, vainaga zonā ir ceļš
<u>Koka AINAVISKUMS, 1-2-3-4-5</u>		4
<u>AIZSARGĀJAMĀS SUGAS</u>		-
<u>ROBEŽZĪMES, skaits</u>		-
<u>APSAIMNIEKOŠANA -līdzšinējā</u>		Vainaga nogalotņošana
<u>APSAIMNIEKOŠANA - nepieciešamā</u>		Vainaga zonā esošo lapu koku sējeņu izzāģēšana, atstājot krūmus. Sauso zaru izzāģēšana. Atsevišķu galotnes konkurentu īsināšana.
<u>Uzrādītājs vai informācijas avoti</u>		Veicot koku novērtējumu, apsekošanas brīdī
Foto, skaits; Nr.		Skatīt koku novērtējuma tabulu;
<u>Piezīmes</u>		Koks dabā, tabulā un plānā ar Nr.44267

Piezīmes:

1. koordinātes nosaka pie koka stumbra, dienvidu pusē;
2. zemes vienības kadastra apzīmējuma Nr.noteikts pēc www.kadastrs.lv pieejamās informācijas; koka atrašanās vieta noteikta aptuveni un tā ir precizējama;
3. pie novērtējumiem „0”, ja nav vērtējuma;
4. skaitlisko parametru (izmēri, novērtējums) ailēs rakstīt tikai skaitļus bez mērvienībām!

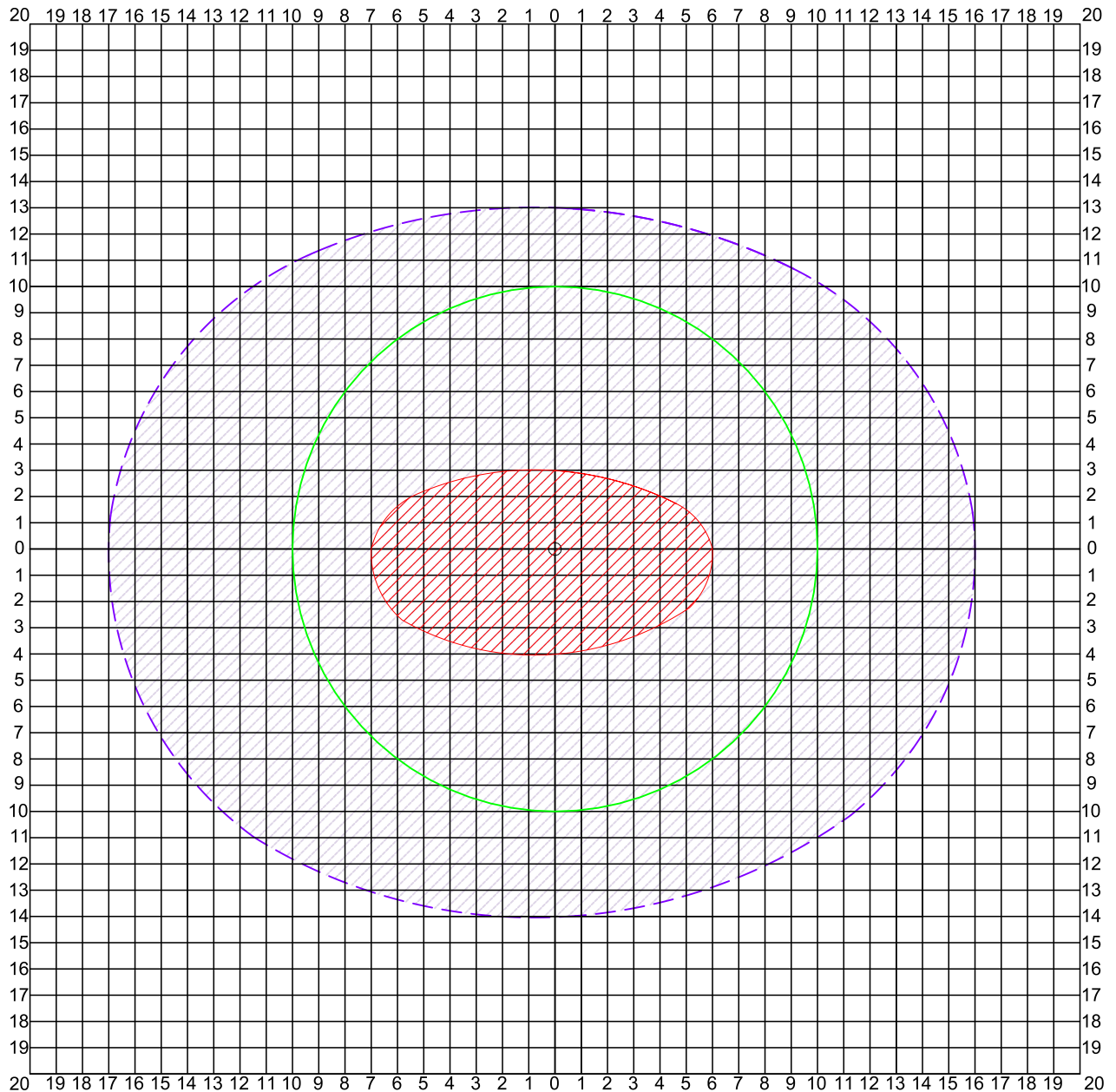
Esošās situācijas fotofiksācija
***Tilia x europaea* – Holandes liepa, Nr. 44267**



Piezīmes:

1. koordinātes nosaka pie koka stumbra, dienvidu pusē;
2. zemes vienības kadastra apzīmējuma Nr.noteikts pēc www.kadastrs.lv pieejamās informācijas; koka atrašanās vieta noteikta aptuveni un tā ir precizējama;
3. pie novērtējumiem „0”, ja nav vērtējuma;
4. skaitlisko parametru (izmēri, novērtējums) ailēs rakstīt tikai skaitļus bez mērvienībām!




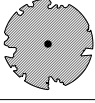

KOKA VAINAGA PROJEKCIJAS SKICE IEVĒROJOT DEBESPUSES (stumbrs centrā)



PIEZĪMES

Valsts nozīmes dabas pieminekļa - dižkoka aizsardzības zona ir 10m rādiusā ap aizsargājamo koku, mērot no aizsargājamā koka vainaga projekcijas ārējās malas. (MK noteikumi Nr.264)

KOKA VĒRTĪBAS NOVĒRTĒJUMS

	izcils koks
	ļoti vērtīgs koks
	vērtīgs koks
	mazvērtīgs koks
	nevērtīgs koks



SIA LABIE KOKI eksperti
 Reģ. Nr. LV40103442491
 Tel: +371 22007719
 Adrese: Babītes nov.,
 Babītes pag., Klīves,
 "Annas koku skola",
 LV2107

Vāgnera dārzs,

Tumes pagasts, Tukuma novads

Objekts:

Novērtēja:

Daiga Strēle

Rasēja:

Jolanta Kriviņa

KOKA VAINAGA PROJEKCIJAS SKICE
 (koks Nr.44267)

Rasējums:

27.06.2019.
 Datums:

1:250
 Mērogs:

18
 Lapa:


Dižkoka uzmērīšanas anketa (koks ar Nr. 44281)

APSEKOTĀJS - vārds, uzvārds		Daiga Strēle
DATUMS, dd.mm.gggg.		16.10.2017.
* SUGA		Tilia platyphyllos
<u>KOKA VIETĒJAIS NOSAUKUMS</u>		Platlapu liepa
* KOKA ATRAŠANĀS VIETA	KOORDINĀTES (x vai A)	56,9902827
	un (y vai Z)	23,1332930
	Vai pievienota karte ar atzīmētu atrašanās vietu	jā/nē
<u>ADRESE (piesaiste)</u>		Zemes vien. kad. apz. Nr. 90840030029
* STUMBRA apkārtmēra noteikšana	<u>virš zemes,</u> <u>m</u>	<u>Mēr. augst.</u> <u>apkārtmērs</u> 1,3 vai cits:
	<u>1.3 m virs sakņu kakla</u>	3,55
<u>KOKA augstums, m</u>		18
<u>VAINAGA maksimālais RĀDIUSS, m</u>		7
<u>Vainaga forma</u>		-
Ja VAIRĀKI stumbri	<u>Stumbru SKAITS</u>	1
	<u>Sadalīšanās augstums, m</u>	-
<u>Savdabības</u>		-
<u>Stāvoklis, 1_{miris}-2-3-4-5_{ideāls}</u>		3
<u>BOJĀJUMI</u>		Atsevišķi stumbra sektori ar vāji attīstītu kambiju
APDRAUDĒJUMI	<u>pakāpe, 1_{max}-2-3-4-5_{min}</u>	3
	<u>veids</u>	Koks var atšķelties asu savienojumu vietā
<u>Koka NOVIETOJUMS (atsevišķi, parkā, mežmalā, alejā...)</u>		Koks aug liepu rindā
<u>AINAVAS apraksts (reljefs, biotopi,...)</u>		Aug rindā, vainaga zonā plaši attīstās lapu koku sējeņi
<u>Koka AINAVISKUMS, 1-2-3-4-5</u>		5
<u>AIZSARGĀJAMĀS SUGAS</u>		-
<u>ROBEŽZĪMES, skaits</u>		-
<u>APSAIMNIEKOŠANA -līdzšinējā</u>		-
<u>APSAIMNIEKOŠANA - nepieciešamā</u>		Vainaga redukcija Z sektorā. Statiskās sistēmas uzstādīšana stumbra lejasdaļā. Vainaga zonā esošo lapu koku sējeņu izzāģēšana.
<u>Uzrādītājs vai informācijas avoti</u>		Veicot koku novērtējumu, apsekošanas brīdī
Foto, skaits; Nr.		Skatīt koku novērtējuma tabulu;
<u>Piezīmes</u>		Koks dabā, tabulā un plānā ar Nr.44281

Piezīmes:

1. koordinātes nosaka pie koka stumbra, dienvidu pusē;
2. zemes vienības kadastra apzīmējuma Nr.noteikts pēc www.kadastrs.lv pieejamās informācijas; koka atrašanās vieta noteikta aptuveni un tā ir precizējama;
3. pie novērtējumiem „0”, ja nav vērtējuma;
4. skaitlisko parametru (izmēri, novērtējums) ailēs rakstīt tikai skaitļus bez mērvienībām!

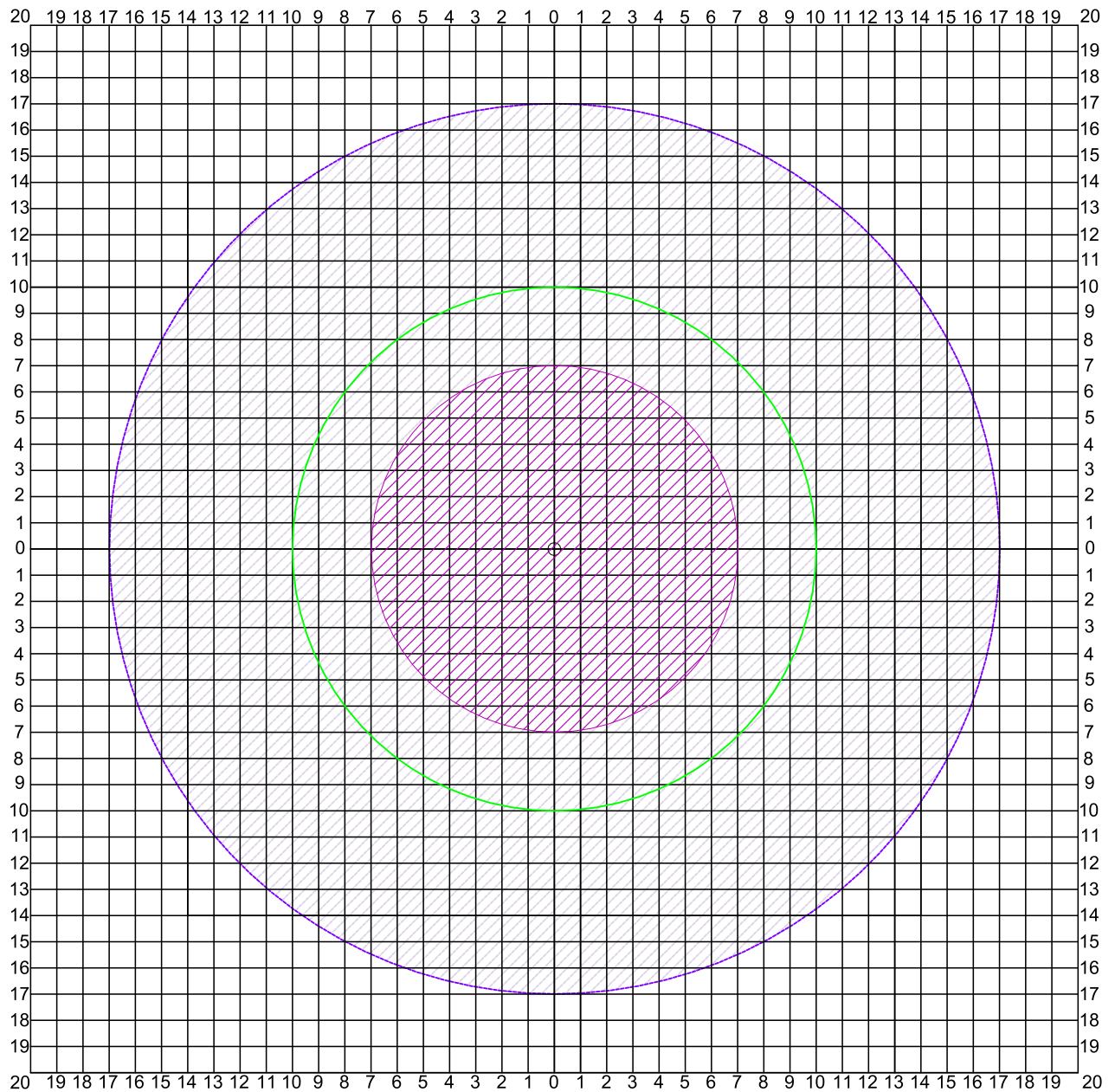
Esošās situācijas fotofiksācija
***Tilia platyphyllos* – platlapu liepa, Nr. 44281**



Piezīmes:

1. koordinātes nosaka pie koka stumbra, dienvidu pusē;
2. zemes vienības kadastra apzīmējuma Nr.noteikts pēc www.kadastrs.lv pieejamās informācijas; koka atrašanās vieta noteikta aptuveni un tā ir precizējama;
3. pie novērtējumiem „0”, ja nav vērtējuma;
4. skaitlisko parametru (izmēri, novērtējums) ailēs rakstīt tikai skaitļus bez mērvienībām!

KOKA VAINAGA PROJEKCIJAS SKICE IEVĒROJOT DEBESPUSES (stumbrs centrā)



PIEZĪMES

Valsts nozīmes dabas pieminekļa - dižkoka aizsardzības zona ir 10m rādiusā ap aizsargājamo koku, mērot no aizsargājamā koka vainaga projekcijas ārējās malas. (MK noteikumi Nr.264)

KOKA VĒRTĪBAS NOVĒRTĒJUMS

	izcils koks
	ļoti vērtīgs koks
	vērtīgs koks
	mazvērtīgs koks
	nevērtīgs koks



SIA LABIE KOKI eksperti
 Reģ. Nr. LV40103442491
 Tel: +371 22007719
 Adrese: Babītes nov.,
 Babītes pag., Klīves,
 "Annas koku skola",
 LV2107

Vāgnera dārzs,

Tumes pagasts, Tukuma novads

Objekts:

Novērtēja:

Daiga Strēle

Rasēja:

Jolanta Kriviņa

KOKA VAINAGA PROJEKCIJAS SKICE (koks Nr.44281)

Rasējums:

Datums: 27.06.2019.

Mērogs: 1:250

Lapa: 21

Dižkoka uzmērīšanas anketa (koks ar Nr. 44287)

APSEKOTĀJS - vārds, uzvārds		Daiga Strēle
DATUMS, dd.mm.gggg.		16.10.2017.
* <u>SUGA</u>		Tilia platyphyllos
<u>KOKA VIETĒJAIS NOSAUKUMS</u>		Platlapu liepa
* KOKA ATRAŠANĀS VIETA	KOORDINĀTES (x vai A)	56,989859
	un (y vai Z)	23,132713
	Vai pievienota karte ar atzīmētu atrašanās vietu	jā/nē
<u>ADRESE (piesaiste)</u>		Zemes vien. kad. apz. Nr. 90840030029
* STUMBRA apkārtmēra noteikšana	<u>virš zemes,</u> <u>m</u>	<u>Mēr. augst.</u> <u>apkārtmērs</u>
	1.3 m virs sakņu kakla	1,3 vai cits:
		3,25
<u>KOKA augstums, m</u>		17
<u>VAINAGA maksimālais RĀDIUSS, m</u>		8
<u>Vainaga forma</u>		Disbalansēta
Ja VAIRĀKI stumbri	<u>Stumbru SKAITS</u>	3
	<u>Sadalīšanās augstums, m</u>	3
<u>Savdabības</u>		-
<u>Stāvoklis, 1_{miris}-2-3-4-5_{ideāls}</u>		2
<u>BOJĀJUMI</u>		Plaši stumbra bojājumi ar atsegtu beigto koksnī
APDRAUDĒJUMI	<u>pakāpe, 1_{max}-2-3-4-5_{min}</u>	2
	<u>veids</u>	Koks var atšķelties asu savienojumu vietā
<u>Koka NOVIETOJUMS (atsevišķi, parkā, mežmalā, alejā...)</u>		Koks aug liepu rindā
<u>AINAVAS apraksts (reljefs, biotopi,...)</u>		Aug rindā, vainaga zonā plaši attīstās lapu koku sējeņi
<u>Koka AINAVISKUMS, 1-2-3-4-5</u>		3
<u>AIZSARGĀJAMĀS SUGAS</u>		-
<u>ROBEŽZĪMES, skaits</u>		-
<u>APSAIMNIEKOŠANA - līdzšinējā</u>		-
<u>APSAIMNIEKOŠANA - nepieciešamā</u>		Vainaga redukcija, statiskās sistēmas uzstādīšana vainaga lejasdaļā.
<u>Uzrādītājs vai informācijas avoti</u>		Veicot koku novērtējumu, apsekošanas brīdī
Foto, skaits; Nr.		Skatīt koku novērtējuma tabulu;
<u>Piezīmes</u>		Koks dabā, tabulā un plānā ar Nr.44287

Piezīmes:

1. koordinātes nosaka pie koka stumbra, dienvidu pusē;
2. zemes vienības kadastra apzīmējuma Nr.noteikts pēc www.kadastrs.lv pieejamās informācijas; koka atrašanās vieta noteikta aptuveni un tā ir precizējama;
3. pie novērtējumiem „0”, ja nav vērtējuma;
4. skaitlisko parametru (izmēri, novērtējums) ailēs rakstīt tikai skaitļus bez mērvienībām!

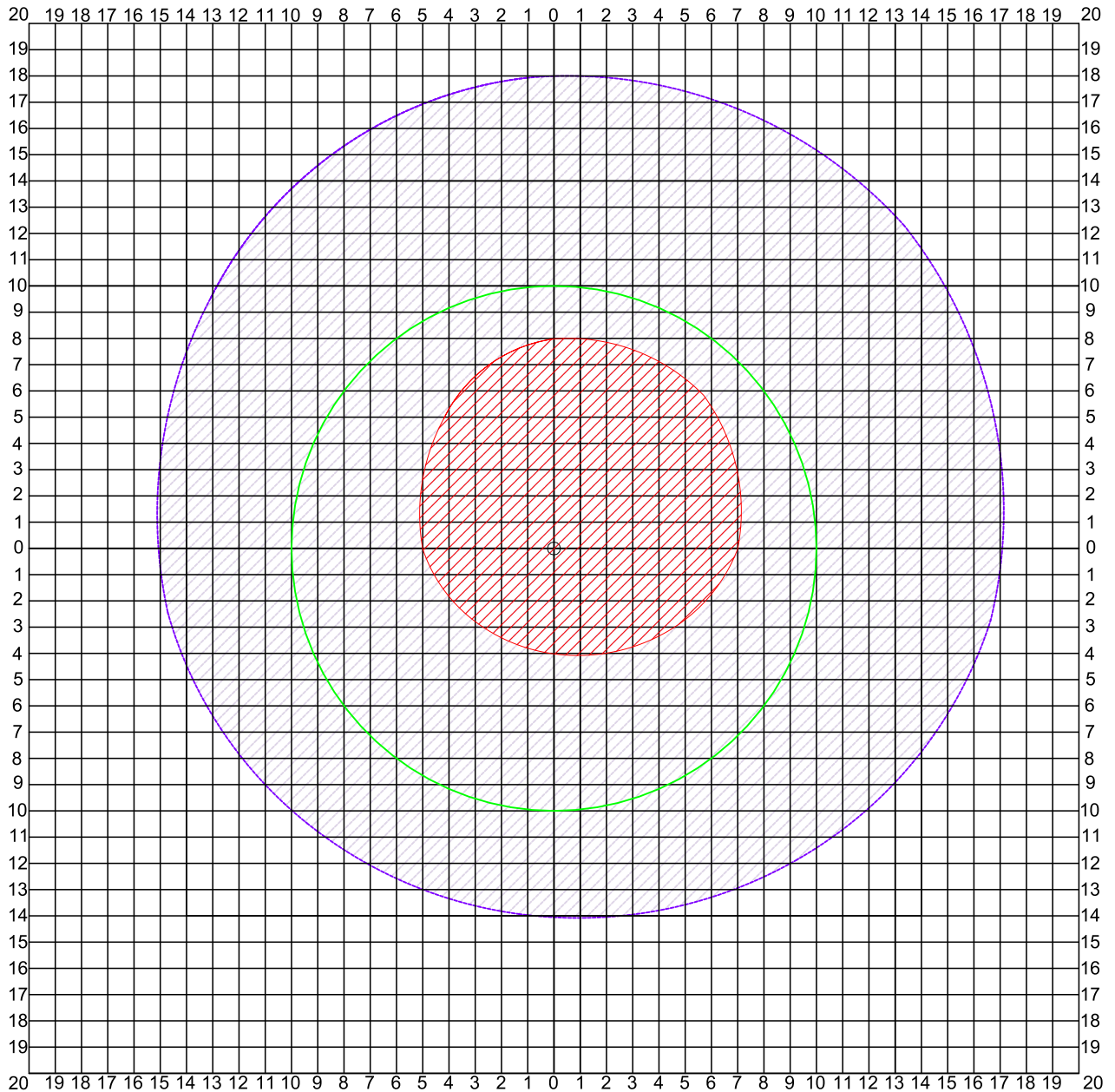
Esošās situācijas fotofiksācija
***Tilia platyphyllos* – platlapu liepa, Nr. 44287**



Piezīmes:

1. koordinātes nosaka pie koka stumbra, dienvidu pusē;
2. zemes vienības kadastra apzīmējuma Nr.noteikts pēc www.kadastrs.lv pieejamās informācijas; koka atrašanās vieta noteikta aptuveni un tā ir precizējama;
3. pie novērtējumiem „0”, ja nav vērtējuma;
4. skaitlisko parametru (izmēri, novērtējums) ailēs rakstīt tikai skaitļus bez mērvienībām!

KOKA VAINAGA PROJEKCIJAS SKICE IEVĒROJOT DEBESPUSES (stumbrs centrā)



PIEZĪMES

Valsts nozīmes dabas pieminekļa - dižkoka aizsardzības zona ir 10m rādiusā ap aizsargājamo koku, mērot no aizsargājamā koka vainaga projekcijas ārējās malas. (MK noteikumi Nr.264)

KOKA VĒRTĪBAS NOVĒRTĒJUMS

	izcils koks
	ļoti vērtīgs koks
	vērtīgs koks
	mazvērtīgs koks
	nevērtīgs koks

		SIA LABIE KOKI eksperti Reģ. Nr. LV40103442491 Tel: +371 22007719 Adrese: Babītes nov., Babītes pag., Klīves, "Annas koku skola", LV2107
Vāgnera dārzs, Tumes pagasts, Tukuma novads		
Objekts:		
Novērtēja:	Daiga Strēle	
Rasēja:	Jolanta Kriviņa	
KOKA VAINAGA PROJEKCIJAS SKICE (koks Nr.44287)		
Rasējums:		
Datums:	27.06.2019.	Mērogs: 1:250
		24 Lapa:

Dižkoka uzmērīšanas anketa (koks ar Nr. 44291)

APSEKOTĀJS - vārds, uzvārds		Daiga Strēle
DATUMS, dd.mm.gggg.		16.10.2017.
* SUGA		Tilia platyphyllos 'Vitifolia'
KOKA VIETĒJAIS NOSAUKUMS		Platlapu liepa 'Vitifolia'
* KOKA ATRAŠANĀS VIETA	KOORDINĀTES (x vai A)	56,9898704
	un (y vai Z)	23,1320290
	Vai pievienota karte ar atzīmētu atrašanās vietu	jā/nē
ADRESE (piesaiste)		Zemes vien. kad. apz. Nr. 90840030029
* STUMBRA apkārtmēra noteikšana	virs zemes, <u>Mēr. augst.</u> <u>m</u> <u>apkārtmērs</u>	1,3 vai cits:
	1.3 m virs sakņu kakla	3,25
KOKA augstums, m		20
VAINAGA maksimālais RĀDIUSS, m		10
Vainaga forma		-
Ja VAIRĀKI stumbri	<u>Stumbru SKAITS</u> <u>Sadalīšanās augstums, m</u>	1 -
<u>Savdabības</u>		-
<u>Stāvoklis, 1_{miris}-2-3-4-5_{ideāls}</u>		3
<u>BOJĀJUMI</u>		Atsevišķi stumbra sektori ar vāji attīstītu kambiju, vājš savienojums starp asīm
APDRAUDĒJUMI	<u>pakāpe, 1_{max}-2-3-4-5_{min}</u>	3
	<u>veids</u>	Koks var atšķelties asu savienojumu vietā
<u>Koka NOVIETOJUMS (atsevišķi, parkā, mežmalā, alejā...)</u>		Koks aug liepu rindā
<u>AINAVAS apraksts (reljefs, biotopi,...)</u>		Aug rindā, vainaga zonā plaši attīstās lapu koku sējeņi
<u>Koka AINAVISKUMS, 1-2-3-4-5</u>		5
<u>AIZSARGĀJAMĀS SUGAS</u>		-
<u>ROBEŽZĪMES, skaits</u>		-
<u>APSAIMNIEKOŠANA -līdzšinējā</u>		-
<u>APSAIMNIEKOŠANA - nepieciešamā</u>		Sauso zaru izzāģēšana. Dinamiskās sistēmas (8t) uzstādīšana 3 punktos, vainaga augšdaļā. Atsevišķu galotnes konkurentu īsināšana. Vainaga zonā esošo lapu koku sējeņu izzāģēšana.
<u>Uzrādītājs vai informācijas avoti</u>		Veicot koku novērtējumu, apsekošanas brīdī
Foto, skaits; Nr.		Skatīt koku novērtējuma tabulu;
<u>Piezīmes</u>		Koks dabā, tabulā un plānā ar Nr.44291

Piezīmes:

- koordinātes nosaka pie koka stumbra, dienvidu pusē;
- zemes vienības kadastra apzīmējuma Nr.noteikts pēc www.kadastrs.lv pieejamās informācijas; koka atrašanās vieta noteikta aptuveni un tā ir precizējama;
- pie novērtējumiem „0”, ja nav vērtējuma;
- skaitlisko parametru (izmēri, novērtējums) ailēs rakstīt tikai skaitļus bez mērvienībām!

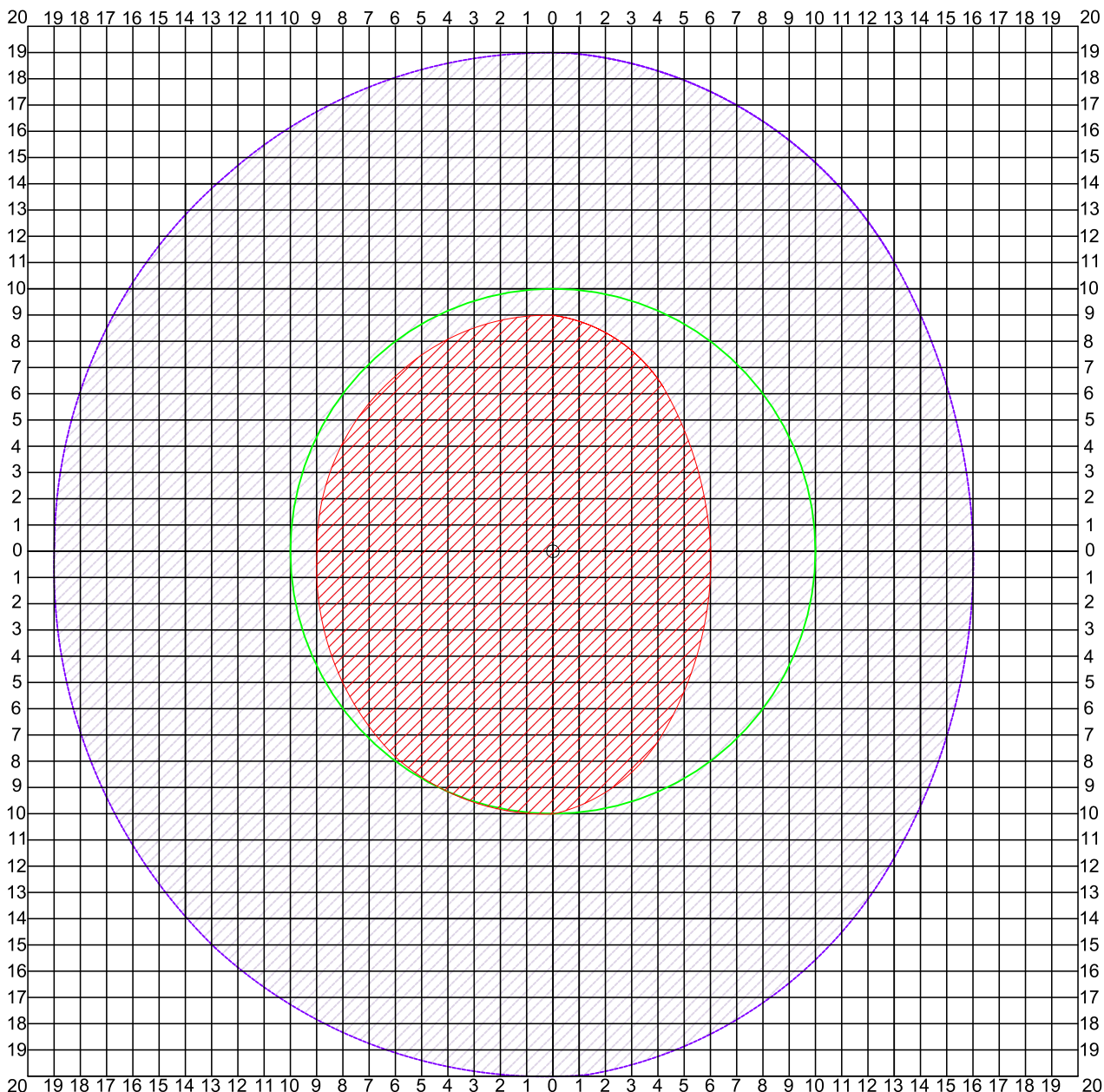
Esošās situācijas fotofiksācija
***Tilia platyphyllos* 'Vitifolia' – platlapu liepa 'Vitifolia', Nr. 44291**



Piezīmes:

1. koordinātes nosaka pie koka stumbra, dienvidu pusē;
2. zemes vienības kadastra apzīmējuma Nr.noteikts pēc www.kadastrs.lv pieejamās informācijas; koka atrašanās vieta noteikta aptuveni un tā ir precizējama;
3. pie novērtējumiem „0”, ja nav vērtējuma;
4. skaitlisko parametru (izmēri, novērtējums) ailēs rakstīt tikai skaitļus bez mērvienībām!






KOKA VAINAGA PROJEKCIJAS SKICE IEVĒROJOT DEBESPUSES (stumbrs centrā)



PIEZĪMES

Valsts nozīmes dabas pieminekļa - dižkoka aizsardzības zona ir 10m rādiusā ap aizsargājamo koku, mērot no aizsargājamā koka vainaga projekcijas ārējās malas. (MK noteikumi Nr.264)

KOKA VĒRTĪBAS NOVĒRTĒJUMS

	izcils koks
	ļoti vērtīgs koks
	vērtīgs koks
	mazvērtīgs koks
	nevērtīgs koks



SIA LABIE KOKI eksperti
 Reģ. Nr. LV40103442491
 Tel: +371 22007719
 Adrese: Babītes nov.,
 Babītes pag., Klīves,
 "Annas koku skola",
 LV2107

Vāgnera dārzs,

Tumes pagasts, Tukuma novads

Objekts:

Novērtēja:

Daiga Strēle

Rasēja:

Jolanta Kriviņa

KOKA VAINAGA PROJEKCIJAS SKICE (koks Nr.44291)

Rasējums:

27.06.2019.
 Datums:

1:250
 Mērogs:

27
 Lapa:

Dižkoka uzmērīšanas anketa (koks ar Nr. 44330)

APSEKOTĀJS - vārds, uzvārds		Daiga Strēle
DATUMS, dd.mm.gggg.		16.10.2017.
* <u>SUGA</u>		Pseudotsuga menziesii
<u>KOKA VIETĒJAIS NOSAUKUMS</u>		Menzīsa duglāzija
* <u>KOKA ATRAŠANĀS VIETA</u>	KOORDINĀTES (x vai A)	56,9890165
	un (y vai Z)	23,1375014
	Vai pievienota karte ar atzīmētu atrašanās vietu	jā/nē
<u>ADRESE (piesaiste)</u>		Zemes vien. kad. apz. Nr. 90840030013
* <u>STUMBRA apkārtmēra noteikšana</u>	<u>virš zemes, m</u>	<u>Mēr. augst. apkārtmērs</u>
	1.3 m virs sakņu kakla	3,11
<u>KOKA augstums, m</u>		23
<u>VAINAGA maksimālais RĀDIUSS, m</u>		8
<u>Vainaga forma</u>		Koka vainags ir vispusīgi attīstīts.
Ja <u>VAIRĀKI</u> stumbri	<u>Stumbru SKAITS</u>	1
	<u>Sadalīšanās augstums, m</u>	-
<u>Savdabības</u>		-
<u>Stāvoklis, 1_{miris}-2-3-4-5_{ideāls}</u>		4
<u>BOJĀJUMI</u>		Nav novērojami ārēji būtiski bojājumi
<u>APDRAUDĒJUMI</u>	<u>pakāpe, 1_{max}-2-3-4-5_{min}</u>	5
	<u>veids</u>	-
<u>Koka NOVIETOJUMS (atsevišķi, parkā, mežmalā, alejā...)</u>		Koks aug atsevišķi, vainaga zonā attīstās lapu koku sējeņi
<u>AINAVAS apraksts (reljefs, biotopi,...)</u>		Lapu koku sējeņu aizaugusi piemājas teritorija
<u>Koka AINAVISKUMS, 1-2-3-4-5</u>		5
<u>AIZSARGĀJAMĀS SUGAS</u>		-
<u>ROBEŽZĪMES, skaits</u>		-
<u>APSAIMNIEKOŠANA -līdzšinējā</u>		-
<u>APSAIMNIEKOŠANA - nepieciešamā</u>		Vainaga zonā esošo lapu koku sējeņu izzāģēšana.
<u>Uzrādītājs vai informācijas avoti</u>		Veicot koku novērtējumu, apsekošanas brīdī
Foto, skaits; Nr.		Skatīt koku novērtējuma tabulu;
<u>Piezīmes</u>		Koks dabā, tabulā un plānā ar Nr.44330

Piezīmes:

1. koordinātes nosaka pie koka stumbra, dienvidu pusē;
2. zemes vienības kadastra apzīmējuma Nr.noteikts pēc www.kadastrs.lv pieejamās informācijas; koka atrašanās vieta noteikta aptuveni un tā ir precizējama;
3. pie novērtējumiem „0”, ja nav vērtējuma;
4. skaitlisko parametru (izmēri, novērtējums) ailēs rakstīt tikai skaitļus bez mērvienībām!

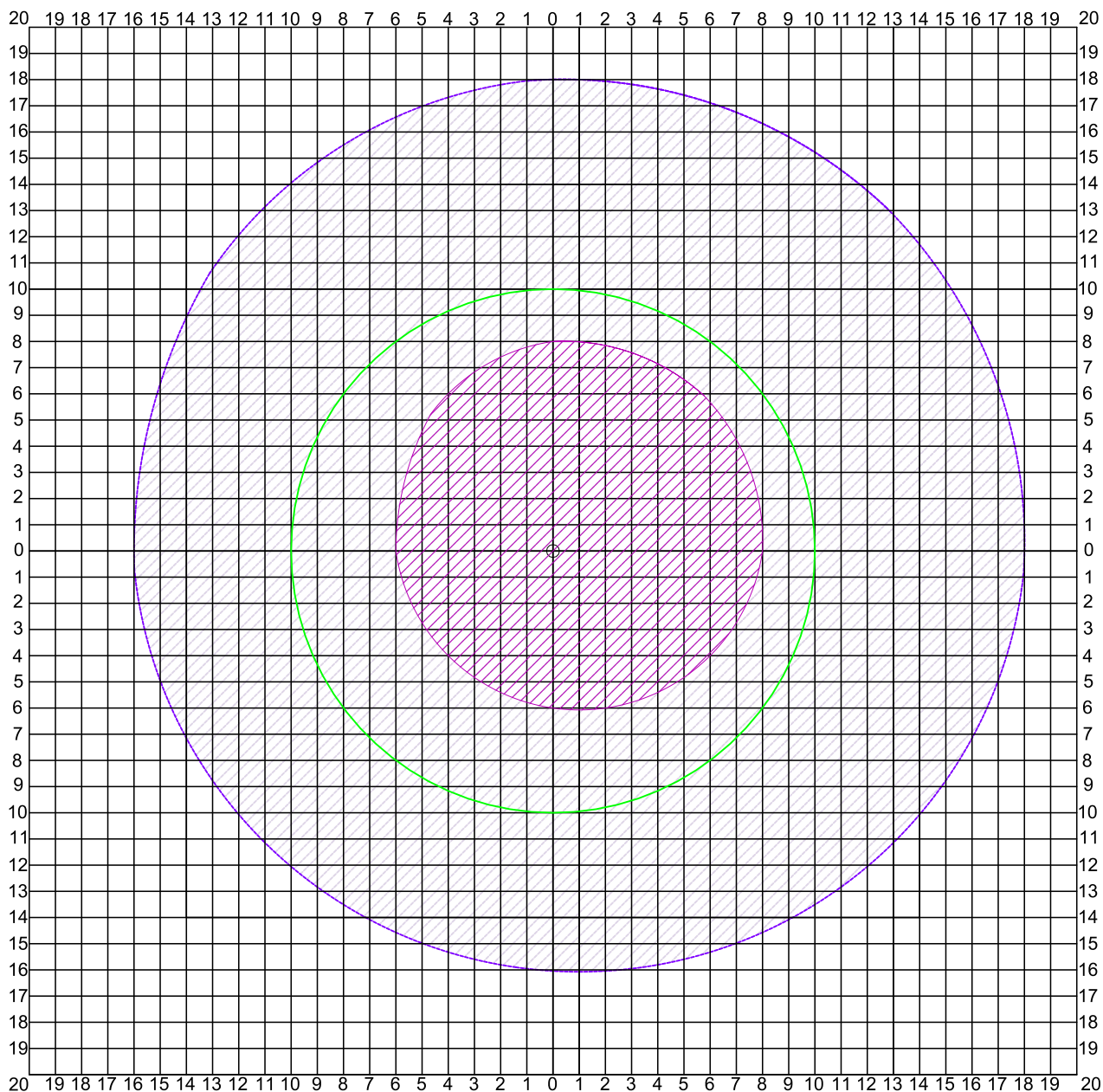
Esošās situācijas fotofiksācija
***Pseudotsuga menziesii* – Menzīsa duglāzija, Nr. 44330**



Piezīmes:

1. koordinātes nosaka pie koka stumbra, dienvidu pusē;
2. zemes vienības kadastra apzīmējuma Nr.noteikts pēc www.kadastrs.lv pieejamās informācijas; koka atrašanās vieta noteikta aptuveni un tā ir precizējama;
3. pie novērtējumiem „0”, ja nav vērtējuma;
4. skaitlisko parametru (izmēri, novērtējums) ailēs rakstīt tikai skaitļus bez mērvienībām!






KOKA VAINAGA PROJEKCIJAS SKICE IEVĒROJOT DEBESPUSES (stumbrs centrā)



PIEZĪMES

Valsts nozīmes dabas pieminekļa - dižkoka aizsardzības zona ir 10m rādiusā ap aizsargājamo koku, mērot no aizsargājamā koka vainaga projekcijas ārējās malas. (MK noteikumi Nr.264)

KOKA VĒRTĪBAS NOVĒRTĒJUMS

	izcils koks
	ļoti vērtīgs koks
	vērtīgs koks
	mazvērtīgs koks
	nevērtīgs koks



SIA LABIE KOKI eksperti
 Reģ. Nr. LV40103442491
 Tel: +371 22007719
 Adrese: Babītes nov.,
 Babītes pag., Klīves,
 "Annas koku skola",
 LV2107

Vāgnera dārzs,

Tumes pagasts, Tukuma novads

Objekts:

Novērtēja:

Daiga Strēle

Rasēja:

Jolanta Kriviņa

KOKA VAINAGA PROJEKCIJAS SKICE (koks Nr.44330)

Rasējums:

27.06.2019.
 Datums:

1:250
 Mērogs:

30
 Lapa:

Dižkoka uzmērīšanas anketa (koks ar Nr. 44341)

APSEKOTĀJS - vārds, uzvārds		Daiga Strēle
DATUMS, dd.mm.gggg.		16.10.2017.
* SUGA		Salix caprea
KOKA VIETĒJAIS NOSAUKUMS		Blīgzna (pūpolvītols)
* KOKA ATRAŠANĀS VIETA	KOORDINĀTES (x vai A)	56,988162
	un (y vai Z)	23,132978
	Vai pievienota karte ar atzīmētu atrašanās vietu	jā/nē
ADRESE (piesaiste)		Zemes vien. kad. apz. Nr. 90840030013
* STUMBRA apkārtmēra noteikšana	virs zemes, <u>Mēr. augst.</u> <u>m</u> <u>apkārtmērs</u>	1,3 vai cits:
	1.3 m virs sakņu kakla	2,28
KOKA augstums, m		14
VAINAGA maksimālais RĀDIUSS, m		8
Vainaga forma		Vainags ir sašaurināts RA virzienā
Ja VAIRĀKI stumbri	<u>Stumbru SKAITS</u> <u>Sadalīšanās augstums, m</u>	1 -
<u>Savdabības</u>		-
<u>Stāvoklis, 1_{miris}-2-3-4-5_{ideāls}</u>		3
<u>BOJĀJUMI</u>		Atsevišķos stumbra sektoros ir josla ar atmirušu kambiju.
APDRAUDĒJUMI	<u>pakāpe, 1_{max}-2-3-4-5_{min}</u>	5
	<u>veids</u>	Savienojuma vietā var atšķelties asis
<u>Koka NOVIETOJUMS (atsevišķi, parkā, mežmalā, alejā...)</u>		Koks aug atsevišķi, vainaga zonā attīstās lapu koku sējeņi
<u>AINAVAS apraksts (reljefs, biotopi,...)</u>		Lapu koku sējeņu aizaugusi teritorija
<u>Koka AINAVISKUMS, 1-2-3-4-5</u>		3
<u>AIZSARGĀJAMĀS SUGAS</u>		-
<u>ROBEŽZĪMES, skaits</u>		-
<u>APSAIMNIEKOŠANA -līdzšinējā</u>		-
<u>APSAIMNIEKOŠANA - nepieciešamā</u>		Vainaga zonā esošo lapu koku sējeņu izzāģēšana.
<u>Uzrādītājs vai informācijas avoti</u>		Veicot koku novērtējumu, apsekošanas brīdī
Foto, skaits; Nr.		Skatīt koku novērtējuma tabulu;
<u>Piezīmes</u>		Koks dabā, tabulā un plānā ar Nr.44341

Esošās situācijas fotofiksācija

Piezīmes:

- koordinātes nosaka pie koka stumbra, dienvidu pusē;
- zemes vienības kadastra apzīmējuma Nr.noteikts pēc www.kadastrs.lv pieejamās informācijas; koka atrašanās vieta noteikta aptuveni un tā ir precizējama;
- pie novērtējumiem „0”, ja nav vērtējuma;
- skaitlisko parametru (izmēri, novērtējums) ailēs rakstīt tikai skaitļus bez mērvienībām!

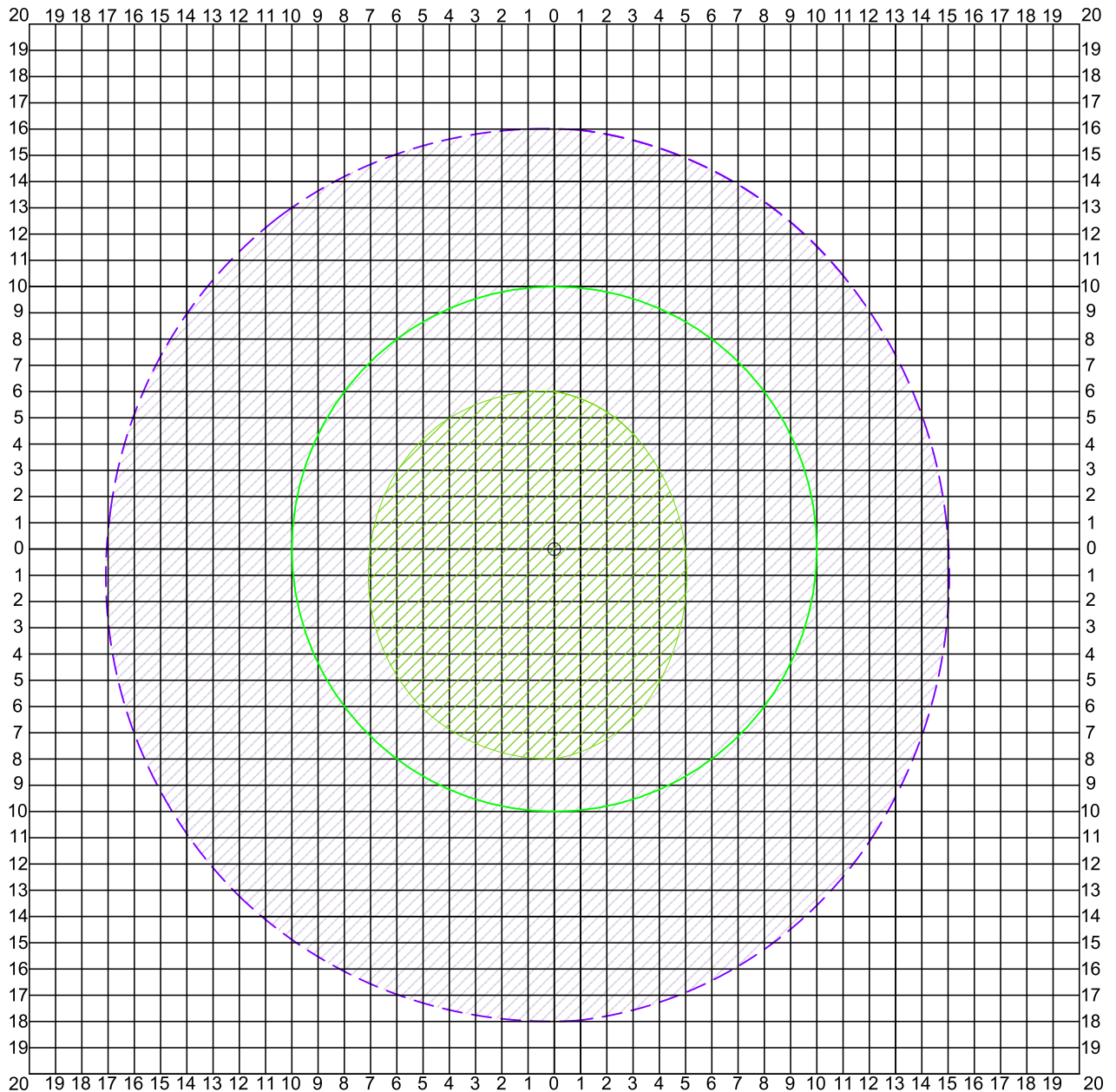
Salix caprea – blīgzna (pūpolvītols), Nr. 44341



Piezīmes:

1. koordinātes nosaka pie koka stumbra, dienvidu pusē;
2. zemes vienības kadastra apzīmējuma Nr.noteikts pēc www.kadastrs.lv pieejamās informācijas; koka atrašanās vieta noteikta aptuveni un tā ir precizējama;
3. pie novērtējumiem „0”, ja nav vērtējuma;
4. skaitlisko parametru (izmēri, novērtējums) ailēs rakstīt tikai skaitļus bez mērvienībām!

KOKA VAINAGA PROJEKCIJAS SKICE IEVĒROJOT DEBESPUSES (stumbrs centrā)



PIEZĪMES

Valsts nozīmes dabas pieminekļa - dižkoka aizsardzības zona ir 10m rādiusā ap aizsargājamo koku, mērot no aizsargājamā koka vainaga projekcijas ārējās malas. (MK noteikumi Nr.264)

KOKA VĒRTĪBAS NOVĒRTĒJUMS

	izcils koks
	ļoti vērtīgs koks
	vērtīgs koks
	mazvērtīgs koks
	nevērtīgs koks



SIA LABIE KOKI eksperti
 Reģ. Nr. LV40103442491
 Tel: +371 22007719
 Adrese: Babītes nov.,
 Babītes pag., Klīves,
 "Annas koku skola",
 LV2107

Vāgnera dārzs,

Tumes pagasts, Tukuma novads

Objekts:

Novērtēja:

Daiga Strēle

Rasēja:

Jolanta Kriviņa

KOKA VAINAGA PROJEKCIJAS SKICE (koks Nr.44341)

Rasējums:

Datums: 27.06.2019.

Mērogs: 1:250

33
Lapa:

Dižkoka uzmērīšanas anketa (koks ar Nr. 44393)

APSEKOTĀJS - vārds, uzvārds		Daiga Strēle
DATUMS, dd.mm.gggg.		16.10.2017.
* SUGA		Tilia x euchlora
<u>KOKA VIETĒJAIS NOSAUKUMS</u>		Krimas liepa
* KOKA ATRAŠANĀS VIETA	KOORDINĀTES (x vai A)	56.990939
	un (y vai Z)	23.136045
	Vai pievienota karte ar atzīmētu atrašanās vietu	jā/nē
<u>ADRESE (piesaiste)</u>		Zemes vien. kad. apz. Nr. 90840030096
* STUMBRA apkārtmēra noteikšana	<u>virš zemes,</u> <u>m</u>	<u>Mēr. augst.</u> <u>apkārtmērs</u> 1,3 vai cits: 1,10
		2,10
	<u>1.3 m virs sakņu kakla</u>	-
<u>KOKA augstums, m</u>		14
<u>VAINAGA maksimālais RĀDIUSS, m</u>		5
<u>Vainaga forma</u>		Vainags ir vispusēji attīstīts
Ja VAIRĀKI stumbri	<u>Stumbru SKAITS</u>	2
	<u>Sadalīšanās augstums, m</u>	2
<u>Savdabības</u>		-
<u>Stāvoklis, 1_{miris}-2-3-4-5_{ideāls}</u>		3
<u>BOJĀJUMI</u>		Sakņu sistēma ir novājināta ceļa brauktuves virzienā, atsevišķos stumbra sektoros ir joslas ar atmirušu kambiju
APDRAUDĒJUMI	<u>pakāpe, 1_{max}-2-3-4-5_{min}</u>	3
	<u>veids</u>	Sauso zaru un atsevišķu pārmērīgu lielu asu nolūšana
<u>Koka NOVIETOJUMS (atsevišķi, parkā, mežmalā, alejā...)</u>		Koks aug ceļa malā alejā
<u>AINAVAS apraksts (reljefs, biotopi,...)</u>		Alejas koks, aug gar ceļa brauktuvi
<u>Koka AINAVISKUMS, 1-2-3-4-5</u>		4
<u>AIZSARGĀJAMĀS SUGAS</u>		-
<u>ROBEŽZĪMES, skaits</u>		-
<u>APSAIMNIEKOŠANA -līdzšinējā</u>		Apzāģēti vainaga apakšējie skeletzari
<u>APSAIMNIEKOŠANA - nepieciešamā</u>		Sauso zaru izzāģēšana. Galotnes konkurentu īsināšana.
<u>Uzrādītājs vai informācijas avoti</u>		Veicot koku novērtējumu, apsekošanas brīdī
Foto, skaits; Nr.		Skatīt koku novērtējuma tabulu;
<u>Piezīmes</u>		Koks dabā, tabulā un plānā ar Nr.44393

Piezīmes:

1. koordinātes nosaka pie koka stumbra, dienvidu pusē;
2. zemes vienības kadastra apzīmējuma Nr.noteikts pēc www.kadastrs.lv pieejamās informācijas; koka atrašanās vieta noteikta aptuveni un tā ir precizējama;
3. pie novērtējumiem „0”, ja nav vērtējuma;
4. skaitlisko parametru (izmēri, novērtējums) ailēs rakstīt tikai skaitļus bez mērvienībām!

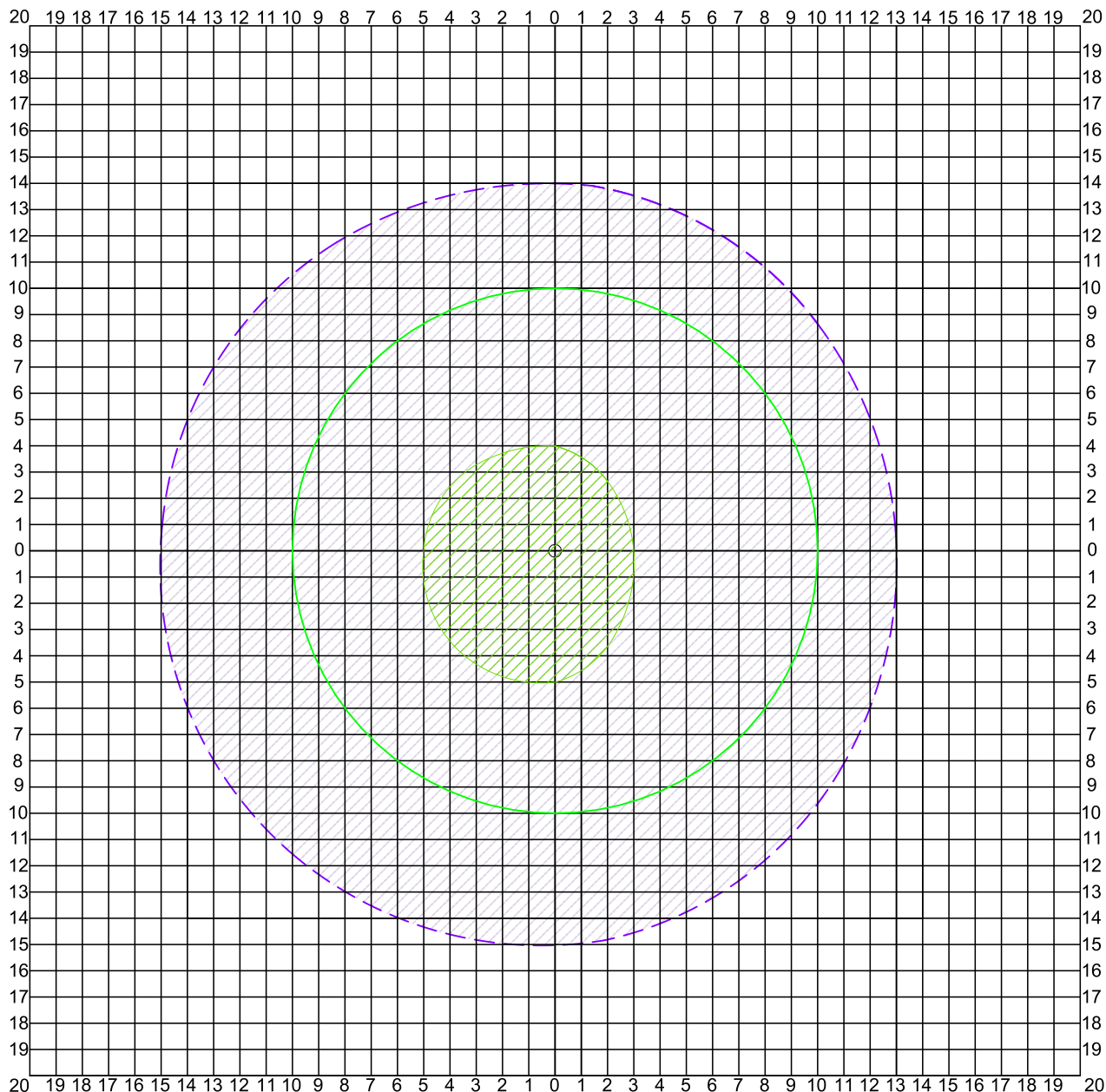
Esošās situācijas fotofiksācija
***Tilia x euchlora* – Krimas liepa, Nr. 44393**



Piezīmes:

1. koordinātes nosaka pie koka stumbra, dienvidu pusē;
2. zemes vienības kadastra apzīmējuma Nr.noteikts pēc www.kadastrs.lv pieejamās informācijas; koka atrašanās vieta noteikta aptuveni un tā ir precizējama;
3. pie novērtējumiem „0”, ja nav vērtējuma;
4. skaitlisko parametru (izmēri, novērtējums) ailēs rakstīt tikai skaitļus bez mērvienībām!






KOKA VAINAGA PROJEKCIJAS SKICE IEVĒROJOT DEBESPUSES (stumbrs centrā)



PIEZĪMES

Valsts nozīmes dabas pieminekļa - dižkoka aizsardzības zona ir 10m rādiusā ap aizsargājamo koku, mērot no aizsargājamā koka vainaga projekcijas ārējās malas. (MK noteikumi Nr.264)

KOKA VĒRTĪBAS NOVĒRTĒJUMS

	izcils koks
	ļoti vērtīgs koks
	vērtīgs koks
	mazvērtīgs koks
	nevērtīgs koks



SIA LABIE KOKI eksperti
 Reģ. Nr. LV40103442491
 Tel: +371 22007719
 Adrese: Babītes nov.,
 Babītes pag., Klīves,
 "Annas koku skola",
 LV2107

Vāgnera dārzs,

Tumes pagasts, Tukuma novads

Objekts:

Novērtēja:

Daiga Strēle

Rasēja:

Jolanta Kriviņa

KOKA VAINAGA PROJEKCIJAS SKICE
 (koks Nr.44393)

Rasējums:

27.06.2019.
 Datums:

1:250
 Mērogs:

36
 Lapa:

Dižkoka uzmērīšanas anketa (koks ar Nr. 44394)

APSEKOTĀJS - vārds, uzvārds		Daiga Strēle
DATUMS, dd.mm.gggg.		16.10.2017.
* SUGA		Tilia platyphyllos "Rubra"
<u>KOKA VIETĒJAIS NOSAUKUMS</u>		Platlapu liepas šķirne
* KOKA ATRAŠANĀS VIETA	KOORDINĀTES (x vai A)	56,990921
	un (y vai Z)	23,136162
	Vai pievienota karte ar atzīmētu atrašanās vietu	jā/nē
<u>ADRESE (piesaiste)</u>		Zemes vien. kad. apz. Nr. 90840030096
* STUMBRA apkārtmēra noteikšana	<u>virš zemes,</u> <u>m</u>	<u>Mēr. augst.</u> <u>apkārtmērs</u> 1,3 vai cits:
	<u>1.3 m virs sakņu kakla</u>	3,41
<u>KOKA augstums, m</u>		20
<u>VAINAGA maksimālais RĀDIUSS, m</u>		8
<u>Vainaga forma</u>		Vainags ir vispusīgi attīstīts
Ja VAIRĀKI stumbri	<u>Stumbru SKAITS</u>	3
	<u>Sadalīšanās augstums, m</u>	2
<u>Savdabības</u>		D virzienā koka vainagā ir izvilks cauri elektrības vads.
<u>Stāvoklis, 1_{miris}-2-3-4-5_{ideāls}</u>		3
<u>BOJĀJUMI</u>		Koka stumbrs DR virzienā ir mehāniski bojāts
APDRAUDĒJUMI	<u>pakāpe, 1_{max}-2-3-4-5_{min}</u>	3
	<u>veids</u>	Sauso zaru un atsevišķu konkurējošo asu nolūšana
<u>Koka NOVIETOJUMS (atsevišķi, parkā, mežmalā, alejā...)</u>		Koks aug alejā, ceļa malā.
<u>AINAVAS apraksts (reljefs, biotopi,...)</u>		Ceļa brauktuves mala
<u>Koka AINAVISKUMS, 1-2-3-4-5</u>		4
<u>AIZSARGĀJAMĀS SUGAS</u>		-
<u>ROBEŽZĪMES, skaits</u>		-
<u>APSAIMNIEKOŠANA -līdzšinējā</u>		Apzāģēti vainaga apakšējie skeletzari
<u>APSAIMNIEKOŠANA - nepieciešamā</u>		Sauso zaru izzāģēšana. D virzienā vērstās ass redukcija. Atsevišķu zaru īsināšana. Dinamiskās (8t) sistēmas uzstādīšana 3 punktos.
<u>Uzrādītājs vai informācijas avoti</u>		Veicot koku novērtējumu, apsekošanas brīdī
Foto, skaits; Nr.		Skatīt koku novērtējuma tabulu;
<u>Piezīmes</u>		Koks dabā, tabulā un plānā ar Nr.44394

Piezīmes:

1. koordinātes nosaka pie koka stumbra, dienvidu pusē;
2. zemes vienības kadastra apzīmējuma Nr.noteikts pēc www.kadastrs.lv pieejamās informācijas; koka atrašanās vieta noteikta aptuveni un tā ir precizējama;
3. pie novērtējumiem „0”, ja nav vērtējuma;
4. skaitlisko parametru (izmēri, novērtējums) ailēs rakstīt tikai skaitļus bez mērvienībām!

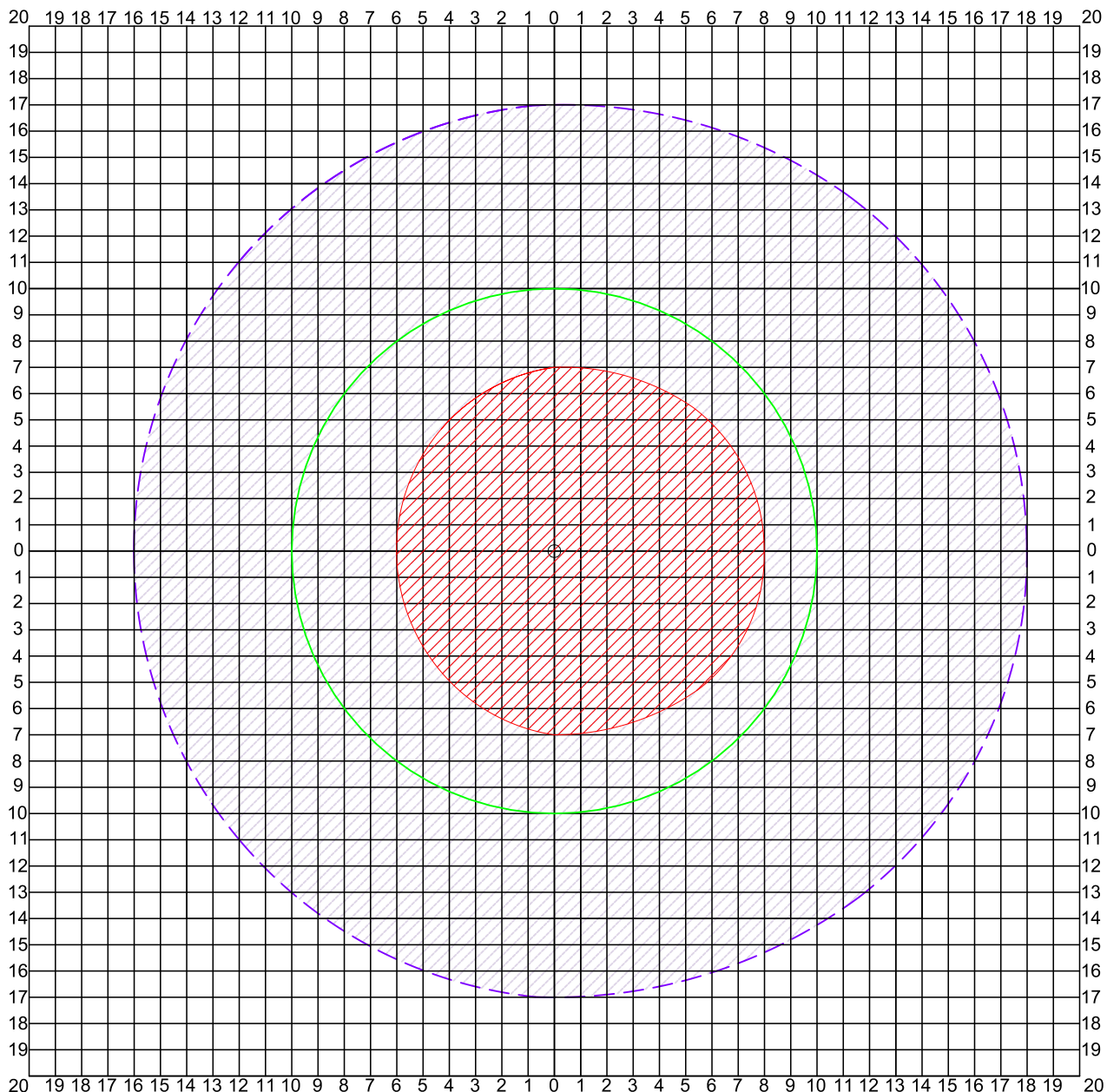
Esošās situācijas fotofiksācija
***Tilia platyphyllos* `Rubra` – platlapu liepas šķirne, Nr. 44394**



Piezīmes:

1. koordinātes nosaka pie koka stumbra, dienvidu pusē;
2. zemes vienības kadastra apzīmējuma Nr.noteikts pēc www.kadastrs.lv pieejamās informācijas; koka atrašanās vieta noteikta aptuveni un tā ir precizējama;
3. pie novērtējumiem „0”, ja nav vērtējuma;
4. skaitlisko parametru (izmēri, novērtējums) ailēs rakstīt tikai skaitļus bez mērvienībām!






KOKA VAINAGA PROJEKCIJAS SKICE IEVĒROJOT DEBESPUSES (stumbrs centrā)



PIEZĪMES

Valsts nozīmes dabas pieminekļa - dižkoka aizsardzības zona ir 10m rādiusā ap aizsargājamo koku, mērot no aizsargājamā koka vainaga projekcijas ārējās malas. (MK noteikumi Nr.264)

KOKA VĒRTĪBAS NOVĒRTĒJUMS

	izcils koks
	ļoti vērtīgs koks
	vērtīgs koks
	mazvērtīgs koks
	nevērtīgs koks



SIA LABIE KOKI eksperti
 Reģ. Nr. LV40103442491
 Tel: +371 22007719
 Adrese: Babītes nov.,
 Babītes pag., Klīves,
 "Annas koku skola",
 LV2107

Vāgnera dārzs,

Tumes pagasts, Tukuma novads

Objekts:

Novērtēja:

Daiga Strēle

Rasēja:

Jolanta Kriviņa

KOKA VAINAGA PROJEKCIJAS SKICE (koks Nr.44394)

Rasējums:

27.06.2019.
 Datums:

1:250
 Mērogs:

39
 Lapa:

Dižkoka uzmērīšanas anketa (koks ar Nr. 44398)

APSEKOTĀJS - vārds, uzvārds		Daiga Strēle
DATUMS, dd.mm.gggg.		16.10.2017.
* <u>SUGA</u>		Tilia x euchlora
<u>KOKA VIETĒJAIS NOSAUKUMS</u>		Krimas liepa
* KOKA ATRAŠANĀS VIETA	KOORDINĀTES (x vai A)	56,990737
	un (y vai Z)	23,136719
	Vai pievienota karte ar atzīmētu atrašanās vietu	jā/nē
<u>ADRESE (piesaiste)</u>		Zemes vien. kad. apz. Nr. 90840030011
* STUMBRA apkārtmēra noteikšana	<u>virs zemes,</u> <u>m</u>	<u>Mēr. augst.</u> <u>apkārtmērs</u> 1,3 vai cits:
	<u>1.3 m virs sakņu kakla</u>	1,97
<u>KOKA augstums, m</u>		14
<u>VAINAGA maksimālais RĀDIUSS, m</u>		5
<u>Vainaga forma</u>		Vispusīgi attīstīts vainags
Ja VAIRĀKI stumbri	<u>Stumbru SKAITS</u>	1
	<u>Sadalīšanās augstums, m</u>	-
<u>Savdabības</u>		-
<u>Stāvoklis, 1_{miris}-2-3-4-5_{ideāls}</u>		3
<u>BOJĀJUMI</u>		Sakņu sistēma vāji attīstīta ceļa virzienā, zāģēti vainaga apakšējie skeletzari, atsevišķos sektoros ir daļēji atmirusi josla ar kambiju
APDRAUDĒJUMI	<u>pakāpe, 1_{max}-2-3-4-5_{min}</u>	3
	<u>veids</u>	Sauso zaru nolūšana
<u>Koka NOVIETOJUMS (atsevišķi, parkā, mežmalā, alejā...)</u>		Koks aug alejā, ceļa malā
<u>AINAVAS apraksts (reljefs, biotopi,...)</u>		Koks aug ceļa malā, blakus atrodas dīķis
<u>Koka AINAVISKUMS, 1-2-3-4-5</u>		4
<u>AIZSARGĀJAMĀS SUGAS</u>		-
<u>ROBEŽZĪMES, skaits</u>		-
<u>APSAIMNIEKOŠANA -līdzšinējā</u>		Apzāģēti vainaga apakšējie skeletzari
<u>APSAIMNIEKOŠANA - nepieciešamā</u>		Sauso zaru izzāģēšana
<u>Uzrādītājs vai informācijas avoti</u>		Veicot koku novērtējumu, apsekošanas brīdī
Foto, skaits; Nr.		Skatīt koku novērtējuma tabulu;
<u>Piezīmes</u>		Koks dabā, tabulā un plānā ar Nr.44398

Piezīmes:

- koordinātes nosaka pie koka stumbra, dienvidu pusē;
- zemes vienības kadastra apzīmējuma Nr.noteikts pēc www.kadastrs.lv pieejamās informācijas; koka atrašanās vieta noteikta aptuveni un tā ir precizējama;
- pie novērtējumiem „0”, ja nav vērtējuma;
- skaitlisko parametru (izmēri, novērtējums) ailēs rakstīt tikai skaitļus bez mērvienībām!

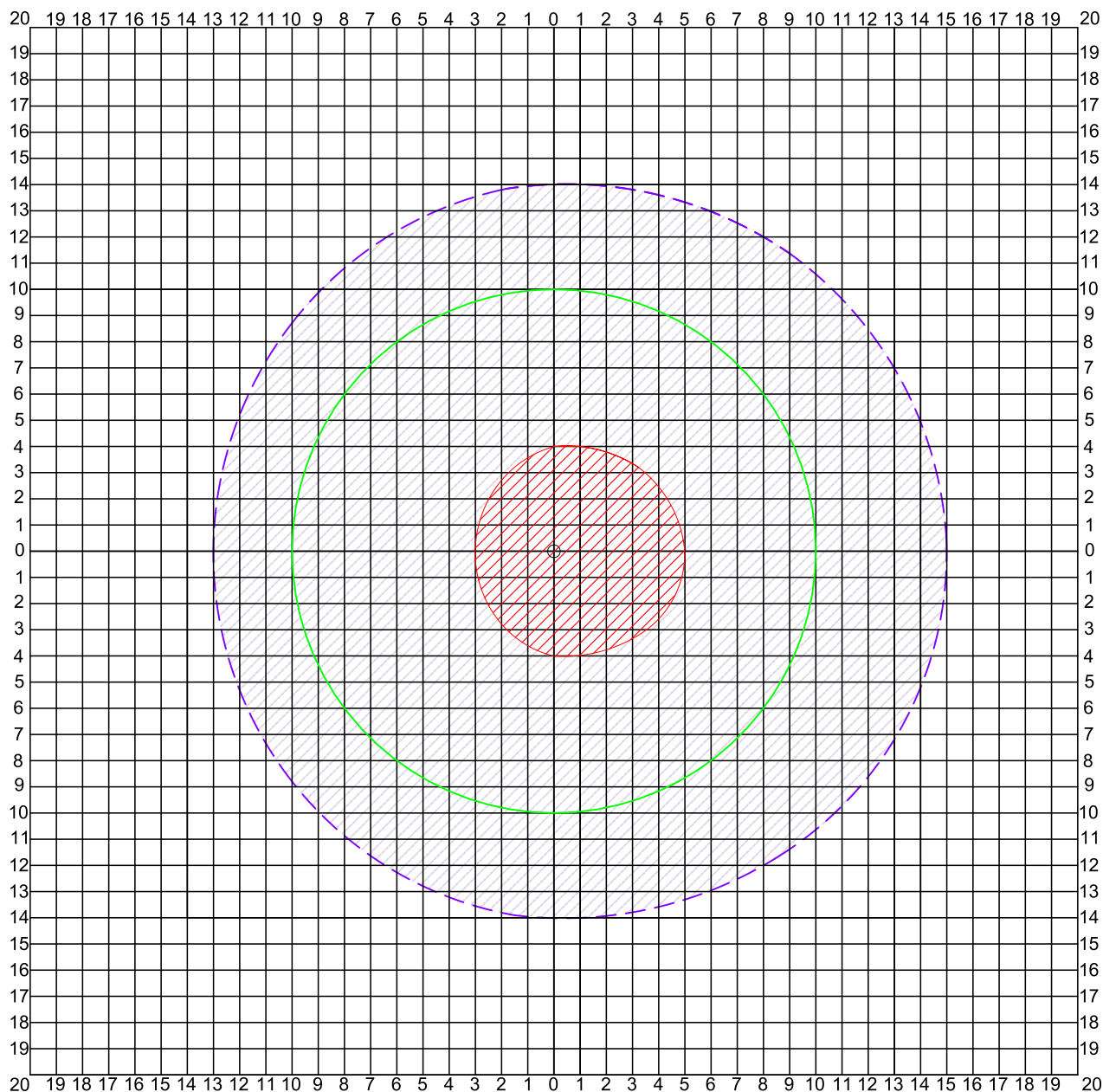
Esošās situācijas fotofiksācija
***Tilia x euchlora* – Krimas liepa, Nr. 44398**



Piezīmes:

1. koordinātes nosaka pie koka stumbra, dienvidu pusē;
2. zemes vienības kadastra apzīmējuma Nr.noteikts pēc www.kadastrs.lv pieejamās informācijas; koka atrašanās vieta noteikta aptuveni un tā ir precizējama;
3. pie novērtējumiem „0”, ja nav vērtējuma;
4. skaitlisko parametru (izmēri, novērtējums) ailēs rakstīt tikai skaitļus bez mērvienībām!

KOKA VAINAGA PROJEKCIJAS SKICE IEVĒROJOT DEBESPUSES (stumbrs centrā)



PIEZĪMES

Valsts nozīmes dabas pieminekļa - dižkoka aizsardzības zona ir 10m rādiusā ap aizsargājamo koku, mērot no aizsargājamā koka vainaga projekcijas ārējās malas. (MK noteikumi Nr.264)

KOKA VĒRTĪBAS NOVĒRTĒJUMS

	izcils koks
	ļoti vērtīgs koks
	vērtīgs koks
	mazvērtīgs koks
	nevērtīgs koks



SIA LABIE KOKI eksperti
 Reģ. Nr. LV40103442491
 Tel: +371 22007719
 Adrese: Babītes nov.,
 Babītes pag., Klīves,
 "Annas koku skola",
 LV2107

Vāgnera dārzs,

Tumes pagasts, Tukuma novads

Objekts:

Novērtēja:

Daiga Strēle

Rasēja:

Jolanta Kriviņa

KOKA VAINAGA PROJEKCIJAS SKICE
 (koks Nr.44398)

Rasējums:

27.06.2019.
 Datums:

1:250
 Mērogs:

42
 Lapa:

Dižkoka uzmērīšanas anketa (koks ar Nr. 44401)

APSEKOTĀJS - vārds, uzvārds		Daiga Strēle
DATUMS, dd.mm.gggg.		16.10.2017.
* <u>SUGA</u>		Tilia x euchlora
<u>KOKA VIETĒJAIS NOSAUKUMS</u>		Krimas liepa
* KOKA ATRAŠANĀS VIETA	KOORDINĀTES (x vai A)	56,990829
	un (y vai Z)	23,136520
	Vai pievienota karte ar atzīmētu atrašanās vietu	jā/nē
<u>ADRESE (piesaiste)</u>		Zemes vien. kad. apz. Nr. 90840030011
* STUMBRA apkārtmēra noteikšana	<u>virš zemes,</u> <u>m</u>	<u>Mēr. augst.</u> <u>apkārtmērs</u> 1,3 vai cits:
	<u>1.3 m virs sakņu kakla</u>	2,80
<u>KOKA augstums, m</u>		15
<u>VAINAGA maksimālais RĀDIUSS, m</u>		7
<u>Vainaga forma</u>		Vainags ir vispusēji attīstīts
Ja VAIRĀKI stumbri	<u>Stumbru SKAITS</u>	2
	<u>Sadalīšanās augstums, m</u>	2
<u>Savdabības</u>		Z virzienā ir izlūzis zars, kas veido nelielu dobumu
<u>Stāvoklis, 1_{miris}-2-3-4-5_{ideāls}</u>		3
<u>BOJĀJUMI</u>		Izlūzis zars, joslas ar atmīrušu kambiju, vāji attīstīta sakņu sistēma ceļa brauktuves virzienā
APDRAUDĒJUMI	<u>pakāpe, 1_{max}-2-3-4-5_{min}</u>	3
	<u>veids</u>	Sauso zaru nolūšana, asu atšķelšanās
<u>Koka NOVIETOJUMS (atsevišķi, parkā, mežmalā, alejā...)</u>		Koks aug alejā, ceļa malā
<u>AINAVAS apraksts (reljefs, biotopi,...)</u>		Koks aug alejā, blakus atrodas lauks
<u>Koka AINAVISKUMS, 1-2-3-4-5</u>		4
<u>AIZSARGĀJAMĀS SUGAS</u>		-
<u>ROBEŽZĪMES, skaits</u>		-
<u>APSAIMNIEKOŠANA -līdzšinējā</u>		Apakšējo skeletzaru nozāģēšana
<u>APSAIMNIEKOŠANA - nepieciešamā</u>		Sauso zaru izzāģēšana. Pārlikt atsaišu sistēmu
<u>Uzrādītājs vai informācijas avoti</u>		Veicot koku novērtējumu, apsekošanas brīdī
Foto, skaits; Nr.		Skatīt koku novērtējuma tabulu;
<u>Piezīmes</u>		Koks dabā, tabulā un plānā ar Nr.44401

Piezīmes:

1. koordinātes nosaka pie koka stumbra, dienvidu pusē;
2. zemes vienības kadastra apzīmējuma Nr.noteikts pēc www.kadastrs.lv pieejamās informācijas; koka atrašanās vieta noteikta aptuveni un tā ir precizējama;
3. pie novērtējumiem „0”, ja nav vērtējuma;
4. skaitlisko parametru (izmēri, novērtējums) ailēs rakstīt tikai skaitļus bez mērvienībām!

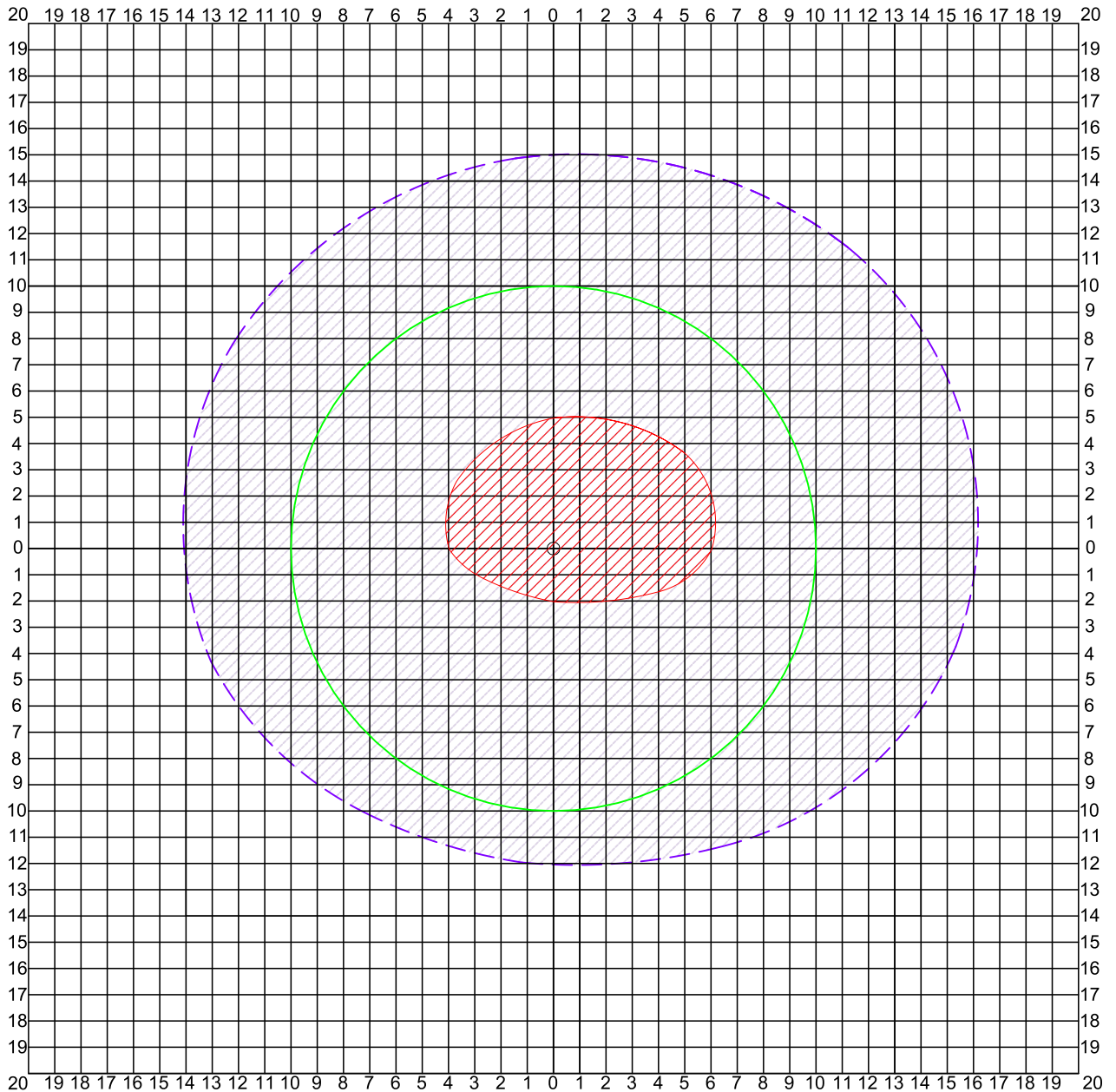
Esošās situācijas fotofiksācija
***Tilia x euchlora* – Krimas liepa, Nr. 44401**



Piezīmes:

1. koordinātes nosaka pie koka stumbra, dienvidu pusē;
2. zemes vienības kadastra apzīmējuma Nr.noteikts pēc www.kadastrs.lv pieejamās informācijas; koka atrašanās vieta noteikta aptuveni un tā ir precizējama;
3. pie novērtējumiem „0”, ja nav vērtējuma;
4. skaitlisko parametru (izmēri, novērtējums) ailēs rakstīt tikai skaitļus bez mērvienībām!






KOKA VAINAGA PROJEKCIJAS SKICE IEVĒROJOT DEBESPUSES (stumbrs centrā)



PIEZĪMES

Valsts nozīmes dabas pieminekļa - dižkoka aizsardzības zona ir 10m rādiusā ap aizsargājamo koku, mērot no aizsargājamā koka vainaga projekcijas ārējās malas. (MK noteikumi Nr.264)

KOKA VĒRTĪBAS NOVĒRTĒJUMS

	izcils koks
	ļoti vērtīgs koks
	vērtīgs koks
	mazvērtīgs koks
	nevērtīgs koks



SIA LABIE KOKI eksperti
 Reģ. Nr. LV40103442491
 Tel: +371 22007719
 Adrese: Babītes nov.,
 Babītes pag., Klīves,
 "Annas koku skola",
 LV2107

Vāgnera dārzs,

Tumes pagasts, Tukuma novads

Objekts:

Novērtēja:

Daiga Strēle

Rasēja:

Jolanta Kriviņa

KOKA VAINAGA PROJEKCIJAS SKICE
 (koks Nr.44401)

Rasējums:

27.06.2019.
 Datums:

1:250
 Mērogs:

45
 Lapa:

Dižkoka uzmērīšanas anketa (koks ar Nr. 44403)

APSEKOTĀJS - vārds, uzvārds		Daiga Strēle
DATUMS, dd.mm.gggg.		16.10.2017.
* <u>SUGA</u>		Tilia x euchlora
<u>KOKA VIETĒJAIS NOSAUKUMS</u>		Krimas liepa
* KOKA ATRAŠANĀS VIETA	KOORDINĀTES (x vai A)	56,990720
	un (y vai Z)	23,136640
	Vai pievienota karte ar atzīmētu atrašanās vietu	jā/nē
<u>ADRESE (piesaiste)</u>		Zemes vien. kad. apz. Nr. 90840030011
* STUMBRA apkārtmēra noteikšana	<u>virš zemes,</u> <u>m</u>	<u>Mēr. augst.</u> <u>apkārtmērs</u> 1,3 vai cits:
	<u>1.3 m virs sakņu kakla</u>	1,93
<u>KOKA augstums, m</u>		15
<u>VAINAGA maksimālais RĀDIUSS, m</u>		6
<u>Vainaga forma</u>		Vainags ir pussfēriski attīstīts
Ja VAIRĀKI stumbri	<u>Stumbru SKAITS</u>	1
	<u>Sadalīšanās augstums, m</u>	-
<u>Savdabības</u>		Dalās divās konkurējošās galotnēs
<u>Stāvoklis, 1_{miris}-2-3-4-5_{ideāls}</u>		3
<u>BOJĀJUMI</u>		Stumbra lejas daļā ir joslas ar daļēji atmiruši kambiju
APDRAUDĒJUMI	<u>pakāpe, 1_{max}-2-3-4-5_{min}</u>	4
	<u>veids</u>	Sauso zaru un konkurējošās ass nolūšana
<u>Koka NOVIETOJUMS (atsevišķi, parkā, mežmalā, alejā...)</u>		Koks aug alejā, ceļa malā
<u>AINAVAS apraksts (reljefs, biotopi,...)</u>		Ceļa mala
<u>Koka AINAVISKUMS, 1-2-3-4-5</u>		4
<u>AIZSARGĀJAMĀS SUGAS</u>		-
<u>ROBEŽZĪMES, skaits</u>		-
<u>APSAIMNIEKOŠANA -līdzšinējā</u>		-
<u>APSAIMNIEKOŠANA - nepieciešamā</u>		Sauso zaru izzāģēšana. Atsevišķu sānzaru īsināšana. Sakņu atvašu nogriešana
<u>Uzrādītājs vai informācijas avoti</u>		Veicot koku novērtējumu, apsekošanas brīdī
Foto, skaits; Nr.		Skatīt koku novērtējuma tabulu;
<u>Piezīmes</u>		Koks dabā, tabulā un plānā ar Nr.44403

Piezīmes:

1. koordinātes nosaka pie koka stumbra, dienvidu pusē;
2. zemes vienības kadastra apzīmējuma Nr.noteikts pēc www.kadastrs.lv pieejamās informācijas; koka atrašanās vieta noteikta aptuveni un tā ir precizējama;
3. pie novērtējumiem „0”, ja nav vērtējuma;
4. skaitlisko parametru (izmēri, novērtējums) ailēs rakstīt tikai skaitļus bez mērvienībām!

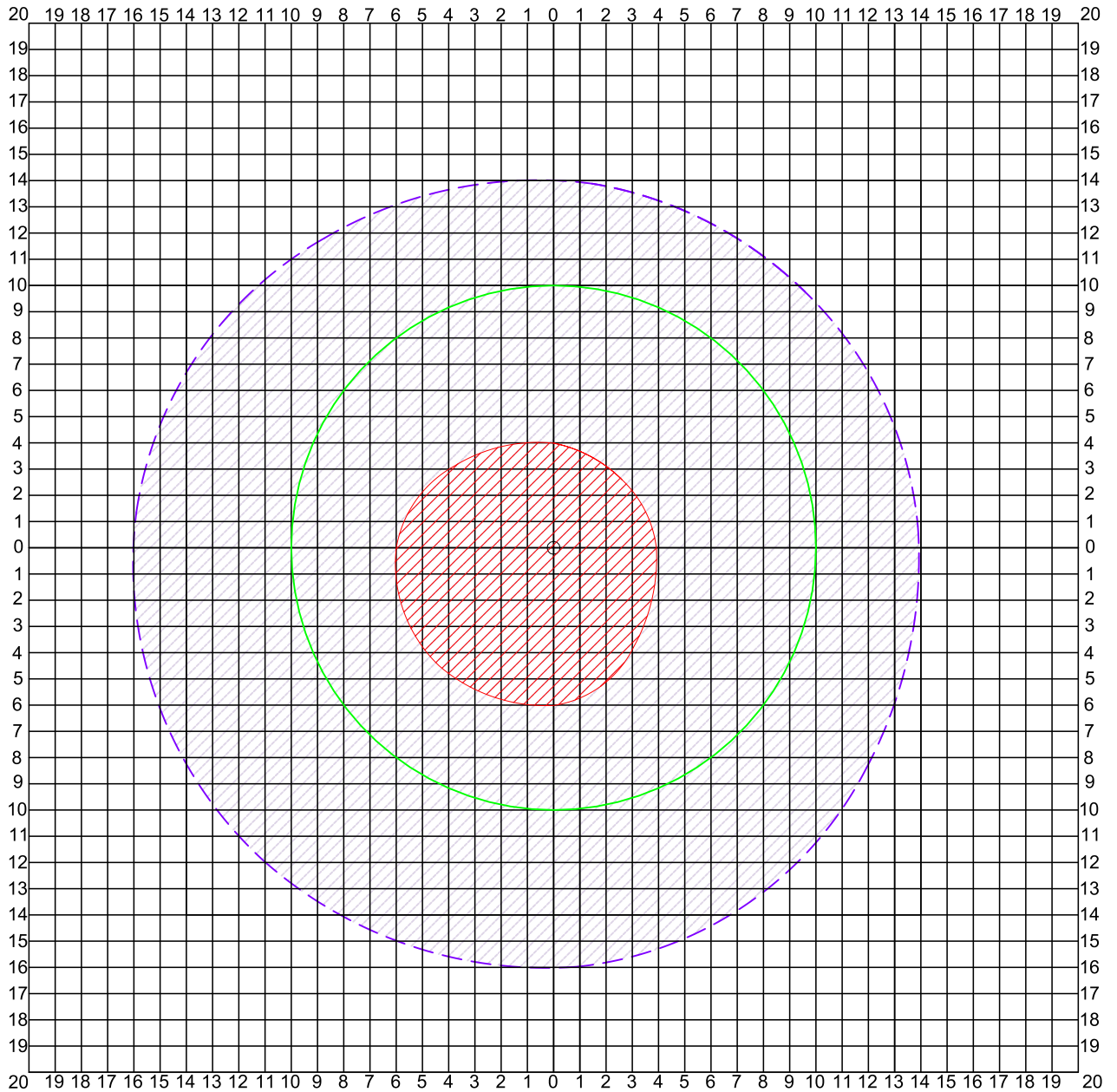
Esošās situācijas fotofiksācija
***Tilia x euchlora* – Krimas liepa, Nr. 44403**



Piezīmes:

1. koordinātes nosaka pie koka stumbra, dienvidu pusē;
2. zemes vienības kadastra apzīmējuma Nr.noteikts pēc www.kadastrs.lv pieejamās informācijas; koka atrašanās vieta noteikta aptuveni un tā ir precizējama;
3. pie novērtējumiem „0”, ja nav vērtējuma;
4. skaitlisko parametru (izmēri, novērtējums) ailēs rakstīt tikai skaitļus bez mērvienībām!






KOKA VAINAGA PROJEKCIJAS SKICE IEVĒROJOT DEBESPUSES (stumbrs centrā)



PIEZĪMES

Valsts nozīmes dabas pieminekļa - dižkoka aizsardzības zona ir 10m rādiusā ap aizsargājamo koku, mērot no aizsargājamā koka vainaga projekcijas ārējās malas. (MK noteikumi Nr.264)

KOKA VĒRTĪBAS NOVĒRTĒJUMS

	izcils koks
	ļoti vērtīgs koks
	vērtīgs koks
	mazvērtīgs koks
	nevērtīgs koks



SIA LABIE KOKI eksperti
 Reģ. Nr. LV40103442491
 Tel: +371 22007719
 Adrese: Babītes nov.,
 Babītes pag., Klīves,
 "Annas koku skola",
 LV2107

Vāgnera dārzs,

Tumes pagasts, Tukuma novads

Objekts:

Novērtēja:

Daiga Strēle

Rasēja:

Jolanta Kriviņa

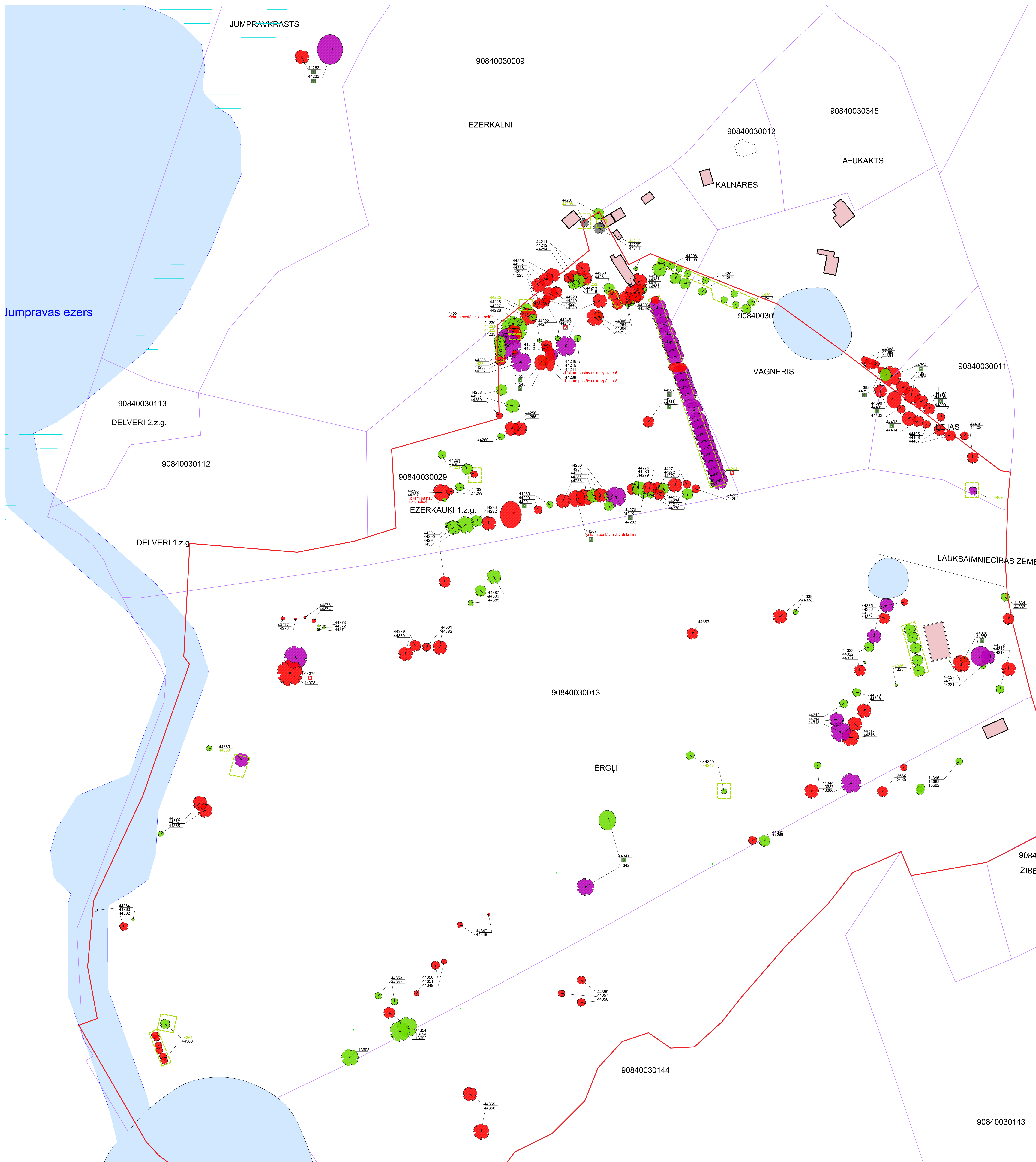
KOKA VAINAGA PROJEKCIJAS SKICE
 (koks Nr.44403)

Rasējums:

27.06.2019.
 Datums:

1:250
 Mērogs:

48
 Lapa:



PIENĒMTIE APZĪMĒJUMI

	esošs koks
	dendroloģisko stādījumu robeža
	zemes vienību kadastrālās robežas
	novērtētā koka Nr. dabā un izpētes tabulā
	koku grupas Nr. dabā un izpētes tabulā/ piezīmes par koku grupu
	koku grupa
	virszemes ūdenskrātuves un ūdensceļi
	esošas ēkas
	koks ir valsts nozīmes dižkoks
	koks ir ainaviski vērtīgs

KOKA VĒRTĪBAS NOVĒRTĒJUMS

	izcilis koks
	ļoti vērtīgs koks
	vērtīgs koks
	mazvērtīgs koks
	nevērtīgs koks

Piezīmes:
 Valsts nozīmes dabas piemineklis - dižkoka aizsargzības zona ir 10m rādiusā ap aizsargājamo koku, mērot no aizsargājama koka vainaga projekcijas ārējās malas. (MK noteikumi Nr. 264)
 Vietējas nozīmes dabas piemineklis - dižkoka aizsargzības zona ir 10m rādiusā ap aizsargājamo koku, mērot no aizsargājama koka stumbra. (Rīgas domes saistošie noteikumi Nr. 154)
 *Koks rada apdraudējumu, kamēr nav veikti sakopšanas darbi vai koka likvidācija. Apdraudējs koks var radīt nopietnus draudus cilvēka dzīvībai, veselībai un īpašumam.

		SIA LABIE KOKI eksperti Reģ. Nr. LV4010342891 Tel. +371 22007719 Adrese: Bārtiņu nov., Bārtiņu pag., Krievu, "Arņņu koku skola", LV1017
Vāgnera dārzs, Tukuma novads		
Objekts:		
Novērtēja:	Daiga Strēle	
Rasēja:	Jolanta Kriviņa	
KOKU NOVĒRTĒJUMA PLĀNS		
Rasēja:		
Datums:	12.06.2019.	Mērogs: 1:1000
Lapa:		01