

2008.gada

Rīga

Noteikumi Nr.....

(prot. Nr.)

Dabas parka “Embūte” individuālie aizsardzības un izmantošanas noteikumi

Izdoti saskaņā ar likuma
“Par īpaši aizsargājamām dabas teritorijām”
17. panta 1. un 2. punktiem
un 14. panta 2. punktu

1. Noteikumi nosaka **dabas parka “Embūte”** (turpmāk – **dabas parks**) vispārējo aizsardzības un izmantošanas kārtību, tajā skaitā pieļaujamos un aizliegtos darbības veidus aizsargājamās teritorijās, kā arī aizsargājamo teritoriju apzīmēšanai dabā lietojamās speciālās informatīvās zīmes paraugu un tās lietošanas un izveidošanas kārtību.

2. ~~Noteikumi attiecas uz tām aizsargājamām teritorijām, kurām nav individuālo aizsardzības un izmantošanas noteikumu.~~ **Dabas parka** teritorijā ir spēkā arī citos normatīvajos aktos noteiktās vides aizsardzības prasības.

3. **Dabas parka** teritoriju dabā apzīmē ar speciālām informatīvām zīmēm, kuru paraugs un lietošanas kārtība noteikti šo noteikumu 1.pielikumā. Informatīvo zīmju izveidošanu (sagatavošanu) un izvietošanu nodrošina ~~aizsargājamās teritorijas administrācija vai, ja tādas nav,~~ **Embūtes** pašvaldība sadarbībā ar Dabas aizsardzības pārvaldi.

4. **Dabas parkā** aizliegts:

4.1. ierīkot jaunus atkritumu poligonus un izgāztuves;

4.2. bez attiecīgas atļaujas vai iepriekšējas rakstiskas saskaņošanas ar ~~aizsargājamās teritorijas administrāciju vai, ja tādas nav,~~ ar **VVD Liepājas** reģionālo vides pārvaldi:

4.2.1. veikt darbības, kas izraisa pazemes ūdeņu, gruntsūdeņu un virszemes ūdeņu līmeņa maiņu;

4.2.2. veikt arheoloģiskās izpētes darbus;

4.2.3. izsniegt zemes dzīļu izmantošanas atļauju (licenci).

5. Ja par vides aizsardzību atbildīgā valsts vai pašvaldības institūcija atbilstoši tās kompetencei pieņem pārvaldes lēmumu, ka kādai darbībai ir vai var būt būtiska negatīva ietekme uz aizsargājamo teritoriju, tās ekosistēmām vai dabas procesiem tajā, vai darbība ir pretrunā ar **dabas parka** izveidošanas un aizsardzības mērķiem un uzdevumiem, šo darbību veikt aizliegts.

6. Zemes īpašniekiem (lietotājiem) aizliegts savā īpašumā (lietojumā) ierobežot apmeklētāju pārvietošanos pa ceļiem, takām, ūdenstecēm un ūdenstilpēm, kas norādīti **dabas parka “Embūte”** dabas aizsardzības plānā (turpmāk – dabas aizsardzības plāns) un paredzēti **dabas parka** teritorijas apskatei.

7. Jebkāda veida reklāma dabas parkā, kā arī nacionālo parku un biosfēras rezervātu dabas lieguma zonās dabā izvietojama pēc saskaņošanas ar aizsargājamās teritorijas administrāciju vai, ja tādas nav, ar VVV Liepājas reģionālo vides pārvaldi.

8. Informāciju par dabas parka teritorijas īpaši aizsargājamo sugu dzīvotnēm un īpaši aizsargājamiem biotopiem drīkst izplatīt tikai ar attiecīgās aizsargājamās teritorijas administrācijas vai, ja tādas nav, ar Dabas aizsardzības pārvaldes rakstisku atļauju.

9. Dabas parkā ir noteiktas šādas funkcionālās zonas:

- 9.1. dabas lieguma zona;
- 9.2. dabas parka zona;
- 9.3. neitrālā zona.

~~16.~~ 10. Dabas liegumu zonā aizliegts:

~~16.1.~~ 10.1. veikt jebkādas darbības, par kurām saskaņā ar šo noteikumu 5.punktu pieņemts lēmums, ka tām ir vai var būt:

~~16.1.1.~~ 10.1.1. būtiska negatīva ietekme uz dabiskajiem biotopiem, savvaļas dzīvnieku, augu un sēņu sugām un to dzīvotnēm vai savvaļas dzīvnieku populāciju vairošanos, atpūtu un barošanos, kā arī pulcēšanos migrācijas periodā;

~~16.1.2.~~ 10.1.2. negatīva ietekme uz īpaši aizsargājamiem biotopiem, īpaši aizsargājamām sugām un to dzīvotnēm;

~~16.2.~~ pārvietoties ar ūdens motocikliem un motorjahtām, izņemot valsts un pašvaldību institūciju amatpersonu pārvietošanos, pildot dienesta pienākumus;

~~16.3.~~ 10.2. lietot ūdensputnu medībās šāviņus, kas satur svinu;

~~16.4.~~ 10.3. plaut virzienā no lauka malām uz centru;

~~16.5.~~ 10.4. veikt zemes transformāciju, izņemot zemes transformāciju (pēc rakstiskas saskaņošanas ar aizsargājamās teritorijas administrāciju) nacionālo parku dabas lieguma zonās un zemes transformāciju (pēc saskaņošanas ar aizsargājamās teritorijas administrāciju vai, ja tādas nav, ar VVD Liepājas reģionālo vides pārvaldi) šo noteikumu

~~16.28.2.~~ 10.23.2.un 10.23.3. apakšpunktā minēto darbību veikšanai;

~~16.6.~~ ierīkot purvos dzērveņu plantācijas;

~~16.7.~~ nosusināt purvus;

~~16.8.~~ 10.5. dedzināt sauso zāli un niedres, izņemot gadījumus, ja tas nepieciešams dabas aizsardzības plānā paredzēto dabas apsaimniekošanas pasākumu veikšanai un rakstiski saskaņots ar aizsargājamās teritorijas administrāciju vai, ja tādas nav, ar VVD Liepājas reģionālo vides pārvaldi;

~~16.9.~~ 10.6. cirst kokus galvenajā cirtē un rekonstruktīvajā cirtē;

~~16.10.~~ 10.7. cirst kokus kopšanas cirtē (izņemot slimību inficētos, kaitēkļu invadētos vai citādi bojātos kokus saskaņā ar šo noteikumu ~~16.29.~~ 10.24.apakšpunktu un citiem normatīvajiem aktiem), ja valdaudzes vecums pārsniedz:

~~16.10.1.~~ 10.7.1. priežu un ozolu audzēm – 60 gadus;

~~16.10.2.~~ 10.7.2. egļu, bērzu, melnalkšņu, ošu un liepu audzēm – 50 gadus;

~~16.10.3.~~ 10.7.3. apšu audzēm - 30 gadus;

~~16.11.~~ 10.8. no 15.aprīļa līdz 31.jūlijam veikt mežsaimniecisko darbību, izņemot meža ugunsdrošības pasākumus, meža atjaunošanu ar rokas darbarīkiem un bīstamo koku (koku, kas apdraud cilvēku dzīvību un veselību, tuvumā esošās ēkas vai infrastruktūras objektus) ciršanu un novākšanu;

- 16.12. 10.9. atzarot augošus kokus mežaudzēs, izņemot koku atzarošanu skatu punktu ierīkošanai un uzturēšanai, kā arī satiksmes drošībai uz vispārējās lietošanas ceļiem;
- 16.13. 10.10. cirst nokaltušus kokus un izvākt kritušus kokus, kritalas vai to daļas, kuru diametrs resnākajā vietā ir lielāks par 25 cm, izņemot bīstamo koku novākšanu;
- 16.14. 10.11. nobraukt no ceļiem un pārvietoties ar mehāniskajiem transportlīdzekļiem, mopēdiem, motorolleriem, pajūgiem un zirgiem pa meža un lauksaimniecības zemēm, ja tas nav saistīts ar šo teritoriju apsaimniekošanu vai uzraudzību vai valsts aizsardzības uzdevumu veikšanu;
- 16.15. 10.12. ierīkot nometnes un celt teltis ārpus īpaši norādītām vietām;
- 16.16. 10.13. kurināt ugunsiskus ārpus īpaši norādītām vai speciāli ierīkotām vietām;
- 16.17. 10.14. rīkot autosacensības, motosacensības, ūdensmotosporta un ūdensslēpošanas sacensības, kā arī rallijus, treniņbraucienus un izmēģinājuma braucienus;
- 16.18. 10.15 ierīkot savvaļas augu, sēņu un dzīvnieku, kā arī to produktu pārdošanas un iepirkšanas punktus;
- 16.19. ~~izmantot speciālas vākšanas palīgierīces savvaļas ogu un sēņu lasīšanā;~~
- 16.20. 10.16. uzstādīt vēja ģeneratorus;
- 16.21. ~~pieļaut suņu atrašanos brīvā dabā bez pavadas un uzpurna, izņemot medības un valsts robežas apsardzību regulējošajos normatīvajos aktos noteiktos gadījumus un kārtību;~~
- 16.22. 10.17. iegūt derīgos izrakteņus;
- 16.23. 10.18. bojāt vai iznīcināt (arī uzarot vai kultivējot) palieņu, terašu un meža pļavas un lauces, ~~izņemot medijamo dzīvnieku piebarošanas lauces;~~
- 16.24. 10.19. sadalīt zemes īpašumus zemes vienībās, kas mazākas par 10 hektāriem;
- 16.25. 10.20. veikt darbības, kas izraisa augsnes eroziju;
- 16.26. 10.21. ierīkot jaunas iežogotas savvaļas dzīvnieku sugu brīvdabas audzētavas;
- 16.27. 10.22. celt un ierīkot jaunus aizsprostus un citas ūdens regulēšanas ietaises, izņemot gadījumus, ja tas nepieciešams dabas aizsardzības plānā paredzēto biotopu atjaunošanas pasākumu veikšanai un rakstiski saskaņots ar aizsargājamās teritorijas administrāciju vai, ja tādas nav, ar VVD Liepājas reģionālo vides pārvaldi;
- 16.28. 10.23. bez rakstiskas saskaņošanas ar aizsargājamās teritorijas administrāciju vai, ja tādas nav, ar VVD Liepājas reģionālo vides pārvaldi:
- 16.28.1. 10.23.1. organizēt brīvā dabā masu sporta, izklaides un atpūtas pasākumus, kuros piedalās vairāk nekā 50 cilvēku;
- 16.28.2. 10.23.2. veikt ceļu (~~arī sliežu ceļu~~), inženierkomunikāciju un citu inženierbūvju restaurāciju, renovāciju vai rekonstrukciju;
- 16.28.3. 10.23.3. ierīkot izziņas, atpūtas un tūrisma infrastruktūras objektus;
- 16.28.4. atjaunot un ieaudzēt mežu;
- 16.28.5. 10.23.4. mainīt zemes lietošanas mērķi, **izņemot no krūmiem uz pļāvām vai ganībām;**
- 16.28.6. 10.23.5. vākt dabas materiālus kolekcijām;
- 16.28.7. 10.23.6. veikt zinātniskos pētījumus;
- 16.28.8. ierīkot jaunas un paplašināt esošās ūdenstransporta līdzekļu bāzes;
- 16.29. 10.24. cirst slimību inficētos, kaitēkļu invadētos vai citādi bojātos kokus kopšanas cirtē, sanitārajā cirtē un galvenajā cirtē pēc Valsts meža dienesta sanitārā atzinuma bez rakstiskas saskaņošanas ar VVD Liepājas reģionālo vides pārvaldi, ~~izņemot koku ciršanu aizsargājamās teritorijās, kurām ir izveidota administrācija, kas izsniedz koku ciršanas apliecinājumus.~~

18. 11. Dabas parka zonā aizliegts:

18.1. 11.1. veikt jebkādas darbības, par kurām saskaņā ar šo noteikumu 5.punktu pieņemts lēmums, ka tām ir vai var būt:

18.1.1. 11.1.1. būtiska negatīva ietekme uz dabiskajiem biotopiem, savvaļas dzīvnieku, augu un sēņu sugām un to dzīvotnēm vai savvaļas dzīvnieku populāciju vairošanos, atpūtu un barošanos, kā arī pulcēšanos migrācijas periodā;

18.1.2. 11.1.2. negatīva ietekme uz īpaši aizsargājamiem biotopiem, īpaši aizsargājamām sugām un to dzīvotnēm;

18.2. 11.2. plaut virzienā no lauka malām uz centru;

18.3. nosusināt purvus;

18.4. 11.3. dedzināt sauso zāli un niedres, izņemot gadījumus, ja tas nepieciešams dabas aizsardzības plānā paredzēto dabas apsaimniekošanas pasākumu veikšanai un rakstiski saskaņots ar aizsargājamās teritorijas administrāciju vai, ja tādas nav, ar VVD Liepājas reģionālo vides pārvaldi;

18.5. 11.4. cirst kokus kailcirtē un rekonstruktīvajā cirtē;

18.6. 11.5. nobraukt no ceļiem un pārvietoties ar mehāniskajiem transportlīdzekļiem, mopēdiem, motorolleriem un pajūgiem pa meža un lauksaimniecības zemēm, ja tas nav saistīts ar šo teritoriju apsaimniekošanu vai uzraudzību vai valsts aizsardzības uzdevumu veikšanu;

18.7. 11.6. kurināt ugunscurus ārpus īpaši norādītām vai speciāli ierīkotām vietām;

18.8. izmantot speciālas vākšanas palīģierīces savvaļas ogu un sēņu lasīšanā;

18.9. 11.7. uzstādīt vēja ģeneratorus;

18.10. pieļaut suņu atrašanos brīvā dabā bez pavadas un uzpurņa, izņemot medības un valsts robežas apsardzību regulējošajos normatīvajos aktos noteiktos gadījumus un kārtību;

18.11. 11.8. sadalīt zemes īpašumus zemes vienībās, kas mazākas par 10 hektāriem;

18.12. 11.9. celt un ierīkot jaunus aizsprostus un citas ūdens regulēšanas ietaises, izņemot gadījumus, ja tas nepieciešams dabas aizsardzības plānā paredzēto biotopu atjaunošanas pasākumu veikšanai un rakstiski saskaņots ar aizsargājamās teritorijas administrāciju vai, ja tādas nav, ar VVD Liepājas reģionālo vides pārvaldi;

18.13. 11.10. bez rakstiskas saskaņošanas ar aizsargājamās teritorijas administrāciju vai, ja tādas nav, ar VVD Liepājas reģionālo vides pārvaldi:

18.13.1. organizēt brīvā dabā masu sporta, izklaides un atpūtas pasākumus, kuros piedalās vairāk nekā 50 cilvēku;

18.13.2. 11.10.1. veikt zemes transformāciju un mainīt zemes lietošanas mērķi, izņemot gadījumus, kad saņemts pozitīvs ietekmes uz vidi novērtējums;

18.13.3. 11.10.2. veikt ceļu (arī šķēžu ceļu), inženierkomunikāciju un citu inženierbūvju restaurāciju, renovāciju vai rekonstrukciju;

18.13.4. 11.10.2. ierīkot izziņas, atpūtas un tūrisma infrastruktūras objektus;

18.13.5. 11.10.3. ierīkot jaunas iežogotas savvaļas dzīvnieku sugu brīvdabas audzētavas;

18.13.6. 11.10.4. rīkot autosacensības, motosacensības, ūdensmotosporta un ūdensslēpošanas sacensības, kā arī rallijus, treniņbraucienus un izmēģinājuma braucienus;

18.14. 11.11. cirst kokus sanitārajā cirtē un galvenajā cirtē pēc Valsts meža dienesta sanitārā atzinuma bez rakstiskas saskaņošanas ar VVD Liepājas reģionālo vides pārvaldi, izņemot koku ciršanu aizsargājamās teritorijās, kurām ir izveidota administrācija, kas izsniedz koku ciršanas apliecinājumus;

~~18.15.~~ 11.12. veicot kopšanas cirti, izcirst valdošās koku sugas valdaudzes kokus (izņemot augšanā atpalikušos, slimību inficētos, kaitēkļu invadētos vai citādi bojātos kokus), ja valdošās koku sugas vecums pārsniedz:

~~18.15.1.~~ 11.12.1. priežu un ozolu audzēm – 60 gadus;

~~18.15.2.~~ 11.12.2. egļu, bērzu, melnalkšņu, ošu un liepu audzēm – 50 gadus;

~~18.15.3.~~ 11.12.3. apšu audzēm – 30 gadus.

12. Neitrālajā zonā aizliegts:

12.1. bez rakstiskas saskaņošanas ar VVD Liepājas RVP veikt jebkādas darbības, kas izraisa pazemes ūdeņu, grunts ūdeņu un virszemes ūdeņu maiņu;

12.2. bez rakstiskas saskaņošanas ar VVD Liepājas RVP veikt arheolģiskās izpētes darbus;

12.3. 12.2. bez rakstiskas saskaņošanas ar VVD Liepājas RVP izvietot jebkāda veida reklāmu.

13. Dabas parka teritorijā zemes īpašniekiem aizliegts savā īpašumā ierobežot apmeklētāju pārvietošanos pa ceļiem, takām, ūdenstecēm un ūdenstilpnēm, kas norādīti dabas parka dabas aizsardzības plānā un paredzēti aizsargājamās teritorijas apskatei.

~~19.~~ 14. Būvniecība dabas parkā pieļaujama atbilstoši pašvaldības teritorijas plānojumam, ievērojot normatīvajos aktos un dabas aizsardzības plānā (~~ja tāds ir~~) noteikto kārtību un ierobežojumus.

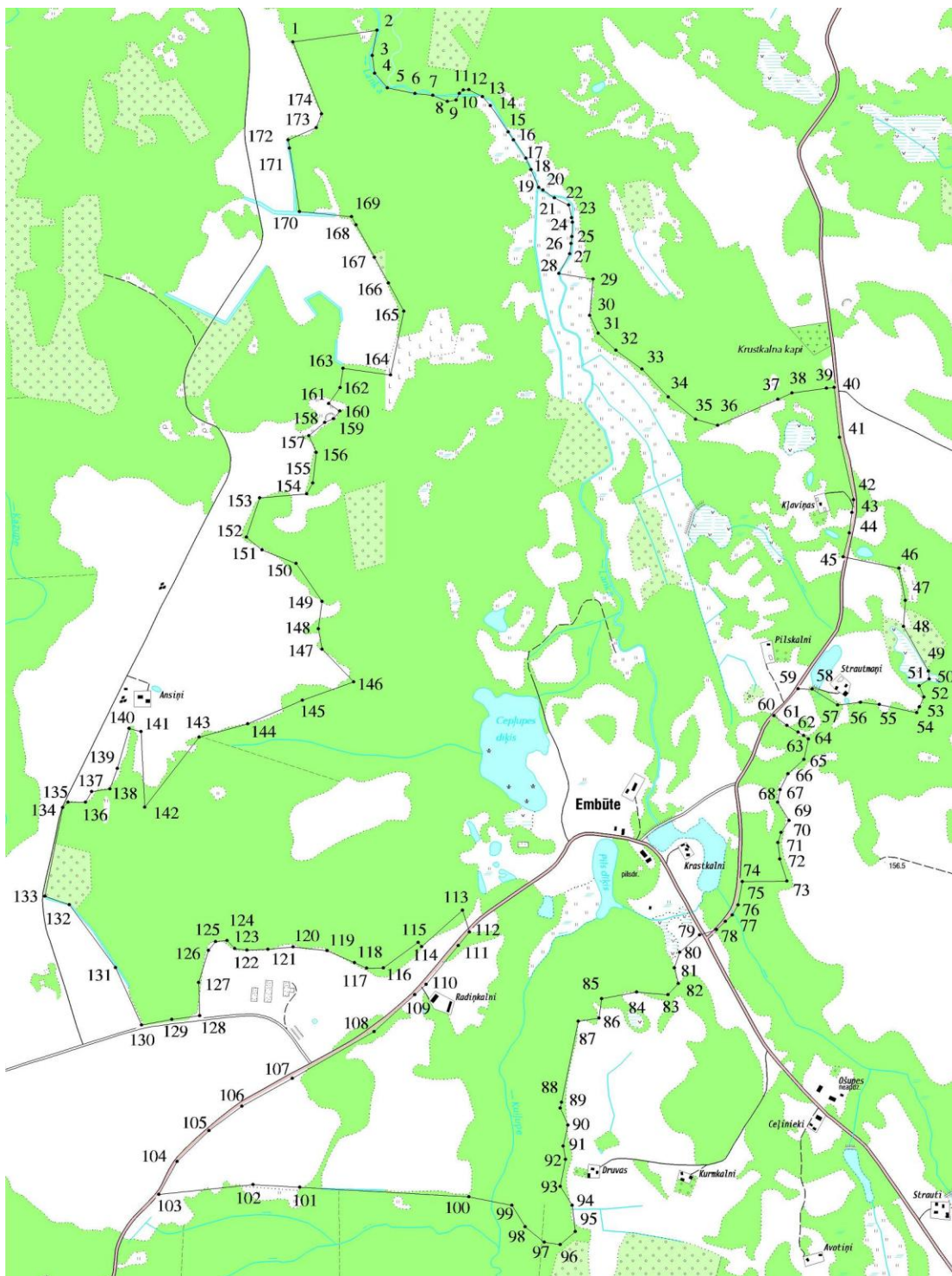
~~31.~~ 15. Pašvaldība, kurai nav teritoriālā plānojuma (~~arī detālā plānojuma~~), Līdz Embūtes pagasta teritorijas plānojuma apstiprināšanai, šo noteikumu ~~17., 19. un 21.~~ 14. punktā minētajos gadījumos jebkuru būvniecības ieceri rakstiski saskaņo ar VVD Liepājas reģionālo vides pārvaldi. ~~Reģionālā vides pārvalde pirms lēmuma pieņemšanas pieprasa atzinumu no aizsargājamās teritorijas administrācijas (ja tāda ir).~~ Ja VVD Liepājas reģionālā vides pārvalde:

~~31.1.~~ 15.1. saskaņo būvniecības ieceri, minētā būvniecības iecere nododama publiskai apspriešanai;

~~31.2.~~ 15.2. nesaskaņo būvniecības ieceri, Embūtes pagasta pašvaldība to noraida.

XXX.pielikums
XXXX.gada XX.xxxxx
Notiekumiem Nr. XXX

Dabas parka "Embūtes dabas parks" shēma

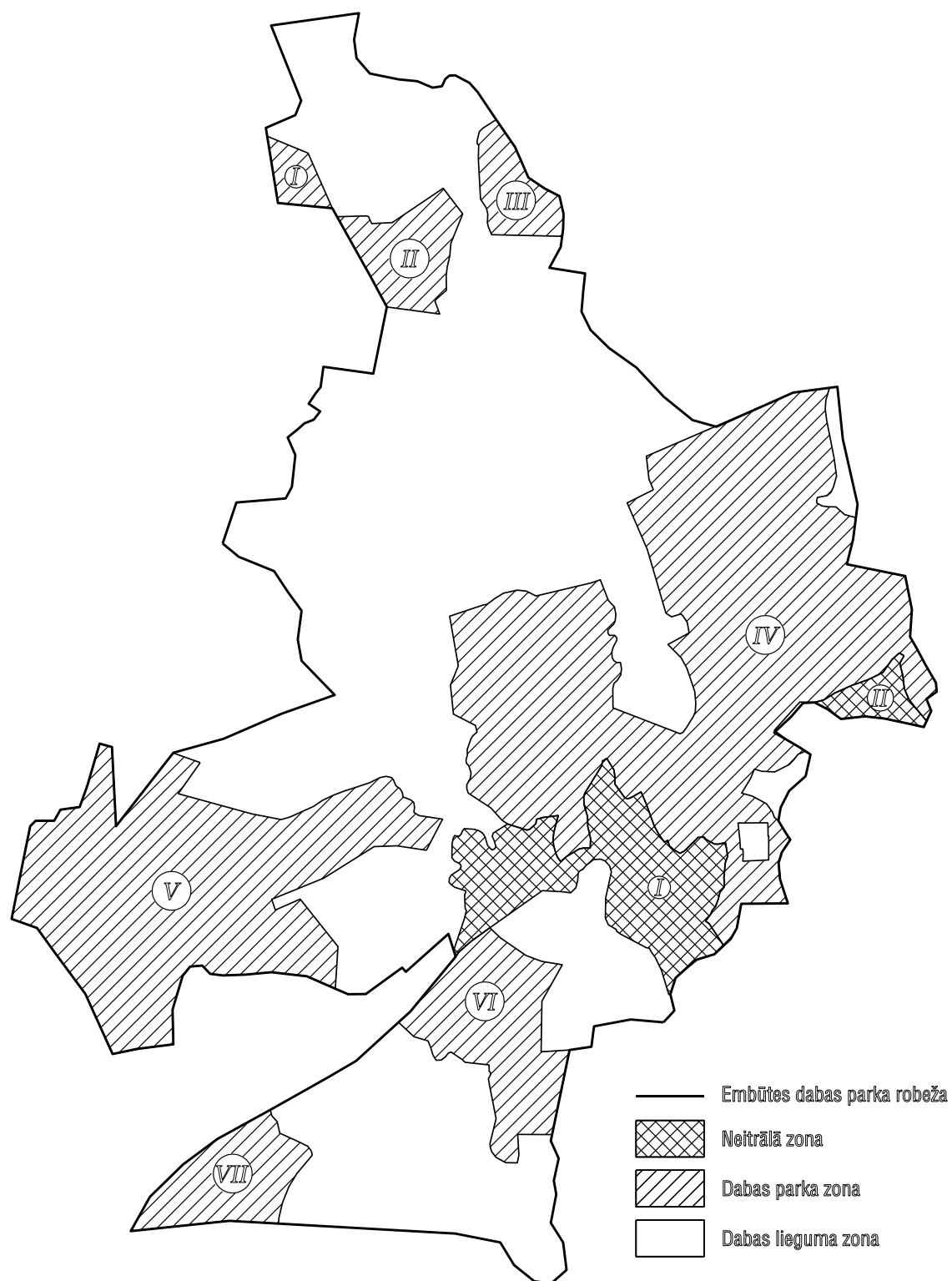


Dabas parka “Embūtes dabas parks” robežpunktu koordinātas:

Robež-punkts	X koordināta	Y koordināta	Robež-punkts	X koordināta	Y koordināta	Robež-punkts	X koordināta	Y koordināta
1	266976	364715	59	264984	366271	117	264124	364942
2	267013	364974	60	264901	366197	118	264141	364904
3	266935	364959	61	264871	366236	119	264178	364820
4	266880	364967	62	264851	366271	120	264189	364716
5	266835	365006	63	264840	366288	121	264182	364638
6	266818	365091	64	264830	366303	122	264180	364573
7	266812	365146	65	264767	366289	123	264184	364536
8	266793	365190	66	264723	366240	124	264209	364512
9	266798	365218	67	264674	366215	125	264206	364477
10	266818	365227	68	264635	366208	126	264178	364454
11	266829	365240	69	264579	366243	127	264079	364425
12	266829	365257	70	264542	366219	128	263977	364427
13	266808	365299	71	264511	366209	129	263966	364342
14	266780	365323	72	264460	366214	130	263949	364248
15	266699	365378	73	264392	366236	131	264126	364168
16	266675	365395	74	264391	366099	132	264320	364026
17	266618	365433	75	264319	366086	133	264346	363951
18	266584	365448	76	264287	366068	134	264619	364005
19	266529	365472	77	264268	366047	135	264635	364022
20	266520	365485	78	264242	366020	136	264635	364076
21	266496	365520	79	264226	365968	137	264668	364095
22	266474	365564	80	264173	365906	138	264676	364151
23	266435	365573	81	264124	365890	139	264739	364174
24	266422	365576	82	264076	365902	140	264862	364210
25	266377	365574	83	264042	365870	141	264852	364247
26	266356	365572	84	264050	365774	142	264619	364258
27	266324	365568	85	264030	365666	143	264835	364426
28	266263	365534	86	263970	365658	144	264876	364575
29	266246	365640	87	263960	365594	145	264949	364744
30	266134	365629	88	263711	365542	146	265006	364902
31	266080	365655	89	263693	365539	147	265106	364805
32	266027	365710	90	263641	365562	148	265169	364793
33	265969	365790	91	263576	365547	149	265253	364805
34	265883	365871	92	263535	365555	150	265370	364724
35	265815	365955	93	263452	365539	151	265412	364620
36	265796	366023	94	263394	365575	152	265451	364572
37	265876	366208	95	263313	365585	153	265572	364613
38	265895	366252	96	263272	365538	154	265584	364758
39	265910	366359	97	263280	365490	155	265618	364776
40	265913	366382	98	263327	365430	156	265712	364786
41	265759	366398	99	263394	365390	157	265764	364764
42	265567	366442	100	263420	365257	158	265805	364813
43	265528	366437	101	263449	364736	159	265816	364840
44	265464	366429	102	263457	364592	160	265840	364860
45	265390	366410	103	263427	364302	161	265863	364825
46	265356	366582	104	263528	364358	162	265911	364860

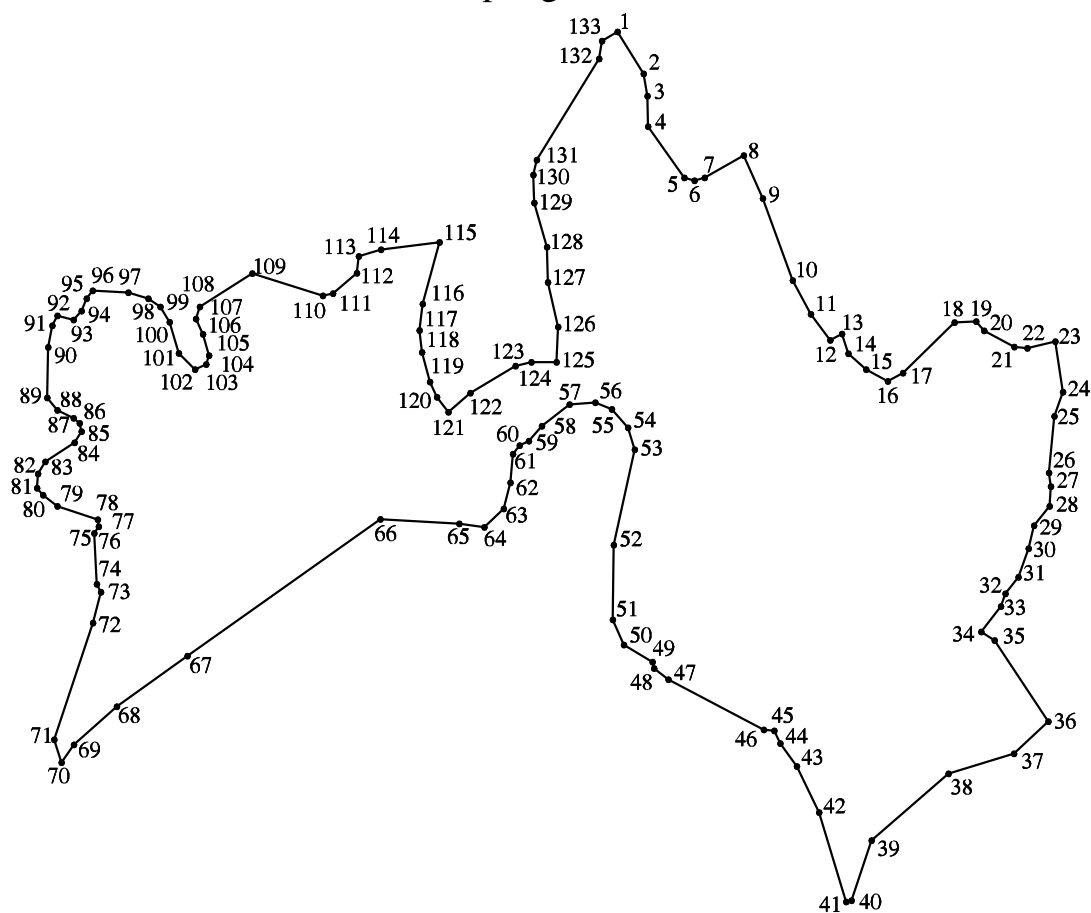
47	265257	366601	105	263623	364456	163	265972	364869
48	265176	366596	106	263699	364558	164	265951	365016
49	265039	366672	107	263784	364713	165	266148	365057
50	265015	366675	108	263928	364965	166	266234	365009
51	264993	366644	109	264042	365090	167	266313	364965
52	264959	366659	110	264074	365125	168	266413	364910
53	264929	366645	111	264194	365224	169	266439	364895
54	264911	366637	112	264235	365258	170	266454	364735
55	264936	366521	113	264302	365237	171	266649	364704
56	264943	366463	114	264190	365111	172	266675	364700
57	264935	366393	115	264203	365101	173	266713	364786
58	264983	366315	116	264125	364994	174	266755	364803

Embūtes dabas parka funkcionālo zonu robežu apraksts.

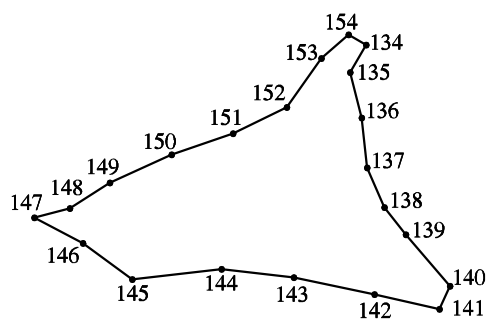


Neitrālās zonas poligoni.

I poligons



II poligons



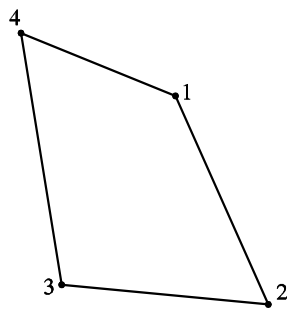
Neitrālās zonas robežu koordinātas.

LKS92TM koordinātu sistēma.

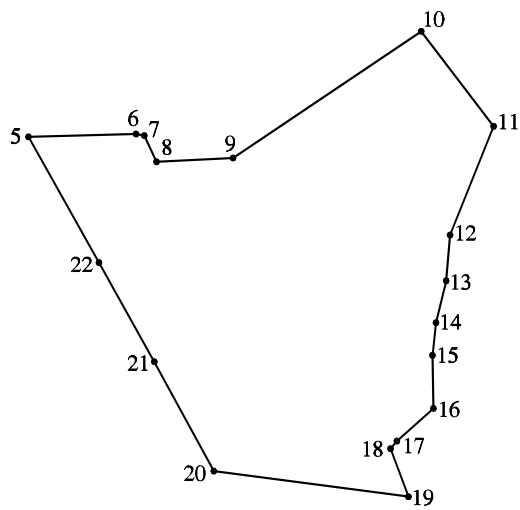
Nr	N	E	Nr	N	E	Nr	N	E
1	264819	365703	53	264485	365717	105	264560	365376
2	264785	365724	54	264502	365711	106	264577	365372
3	264767	365727	55	264517	365698	107	264589	365366
4	264743	365727	56	264522	365685	108	264599	365369
5	264702	365756	57	264521	365665	109	264626	365411
6	264700	365765	58	264504	365642	110	264608	365467
7	264702	365773	59	264492	365632	111	264610	365476
8	264720	365804	60	264488	365625	112	264626	365494
9	264685	365819	61	264481	365619	113	264639	365496
10	264620	365843	62	264458	365617	114	264645	365514
11	264593	365858	63	264438	365612	115	264651	365561
12	264572	365873	64	264423	365596	116	264601	365547
13	264577	365882	65	264426	365576	117	264580	365545
14	264561	365888	66	264429	365513	118	264563	365547
15	264549	365902	67	264320	365359	119	264539	365553
16	264539	365919	68	264280	365303	120	264527	365559
17	264546	365931	69	264249	365268	121	264515	365568
18	264586	365972	70	264235	365258	122	264530	365585
19	264587	365990	71	264253	365253	123	264552	365621
20	264580	365996	72	264346	365284	124	264555	365634
21	264567	366020	73	264371	365290	125	264555	365654
22	264566	366031	74	264377	365287	126	264583	365656
23	264571	366053	75	264418	365285	127	264619	365647
24	264531	366059	76	264419	365287	128	264647	365647
25	264512	366052	77	264423	365288	129	264682	365636
26	264466	366048	78	264429	365287	130	264704	365636
27	264455	366049	79	264440	365255	131	264716	365638
28	264440	366048	80	264448	365244	132	264797	365688
29	264424	366036	81	264454	365239	133	264811	365690
30	264406	366032	82	264465	365240	134	265121	366578
31	264383	366023	83	264475	365245	135	265099	366566
32	264370	366013	84	264491	365269	136	265063	366575
33	264360	366009	85	264499	365275	137	265023	366579
34	264339	365994	86	264506	365273	138	264992	366593
35	264332	366004	87	264510	365268	139	264970	366610
36	264268	366047	88	264516	365255	140	264929	366645
37	264242	366020	89	264526	365247	141	264911	366637
38	264226	365968	90	264567	365248	142	264923	366585
39	264173	365906	91	264584	365251	143	264936	366521
40	264124	365890	92	264592	365255	144	264943	366463
41	264124	365886	93	264588	365268	145	264935	366393
42	264195	365864	94	264596	365275	146	264963	366354
43	264232	365846	95	264605	365279	147	264983	366315
44	264250	365833	96	264612	365283	148	264991	366343
45	264260	365828	97	264610	365312	149	265011	366375
46	264261	365820	98	264605	365328	150	265034	366424
47	264301	365744	99	264599	365338	151	265051	366473
48	264310	365732	100	264587	365345	152	265071	366515
49	264315	365731	101	264562	365352	153	265110	366543
50	264329	365708	102	264562	365352	154	265129	366564
51	264349	365699	103	264549	365365			
52	264409	365700	104	264553	365374			

Dabas parka zonas poligoni.

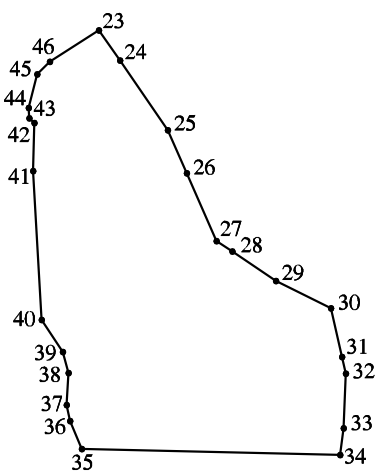
I poligons



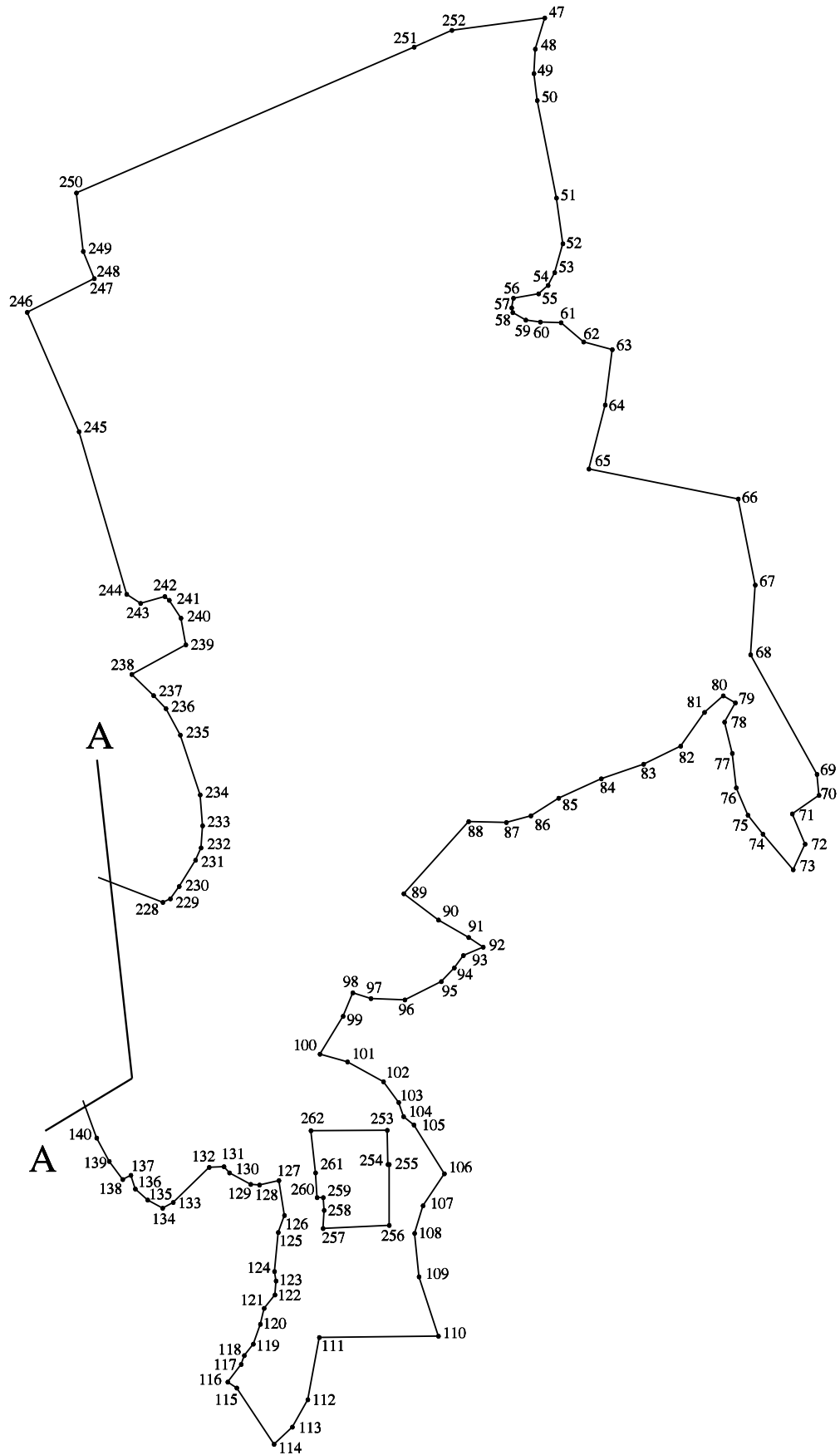
II poligons

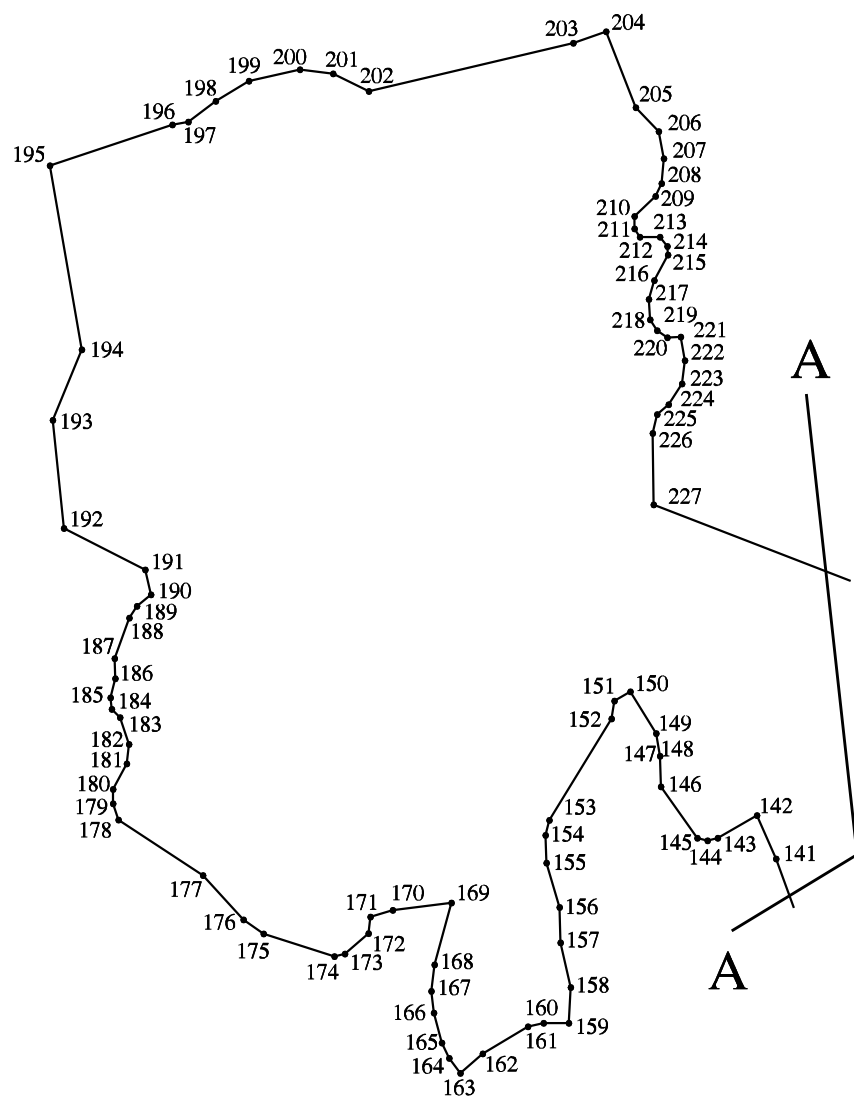


III poligons

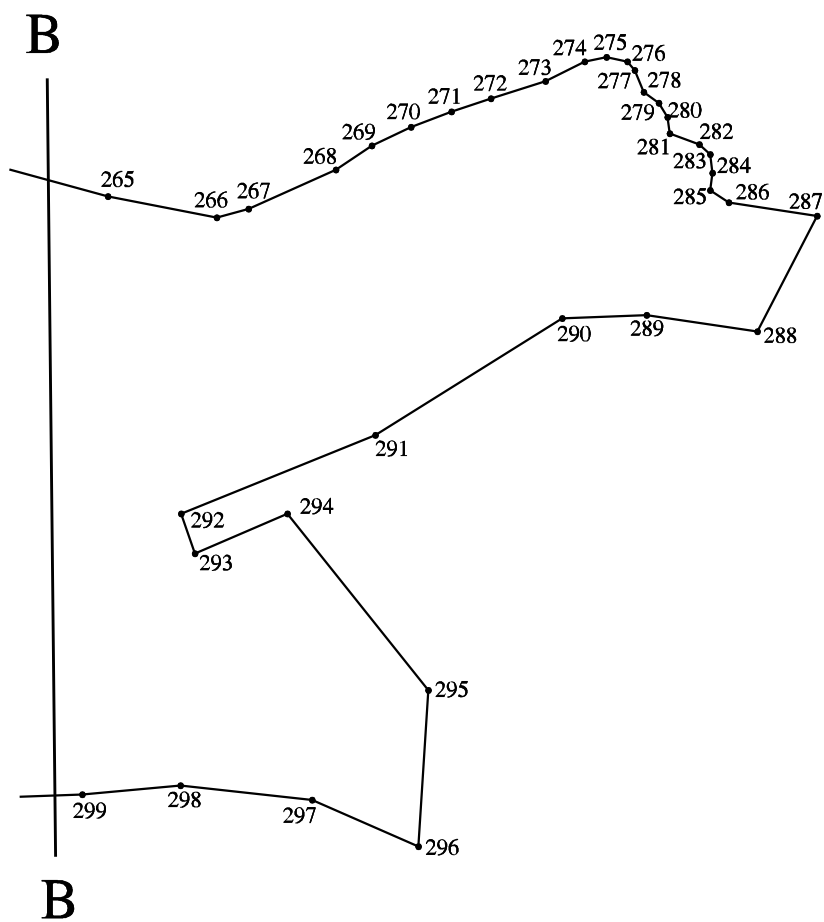


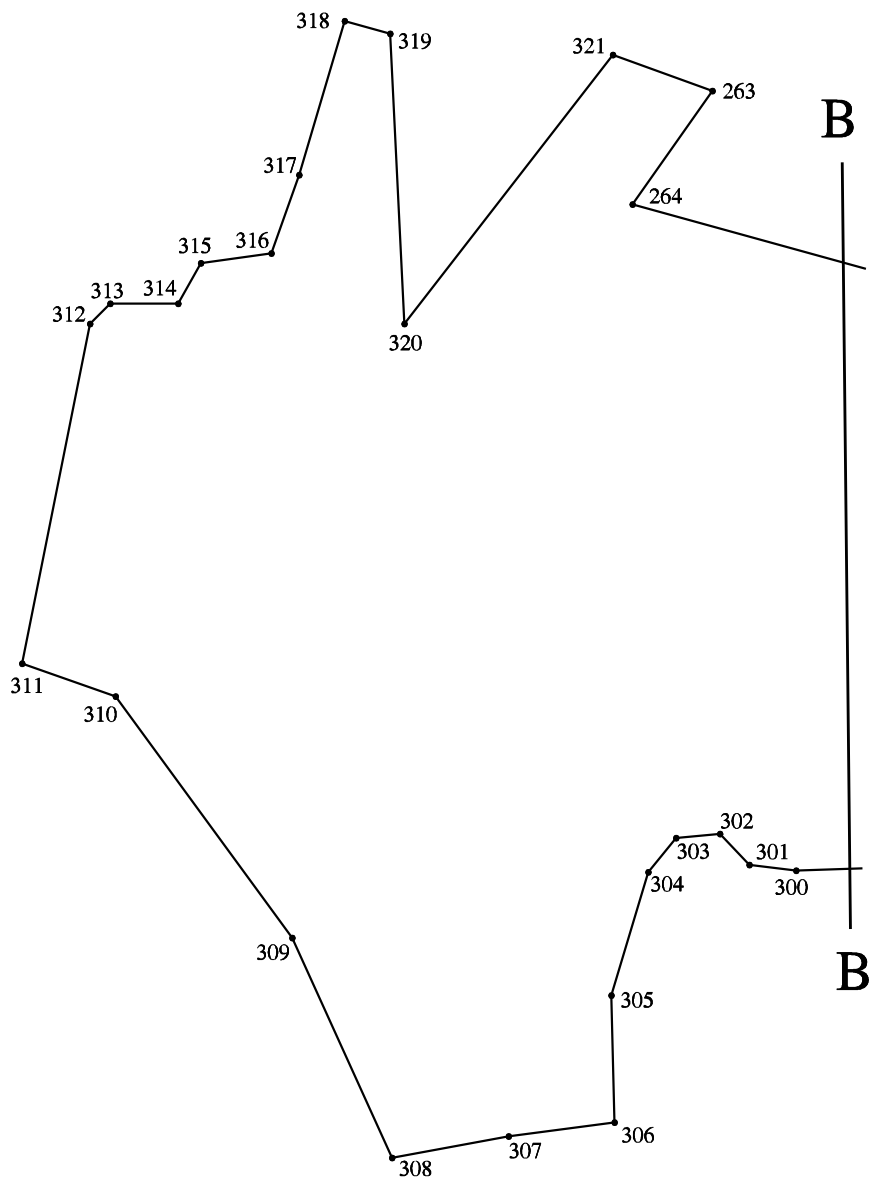
IV poligons



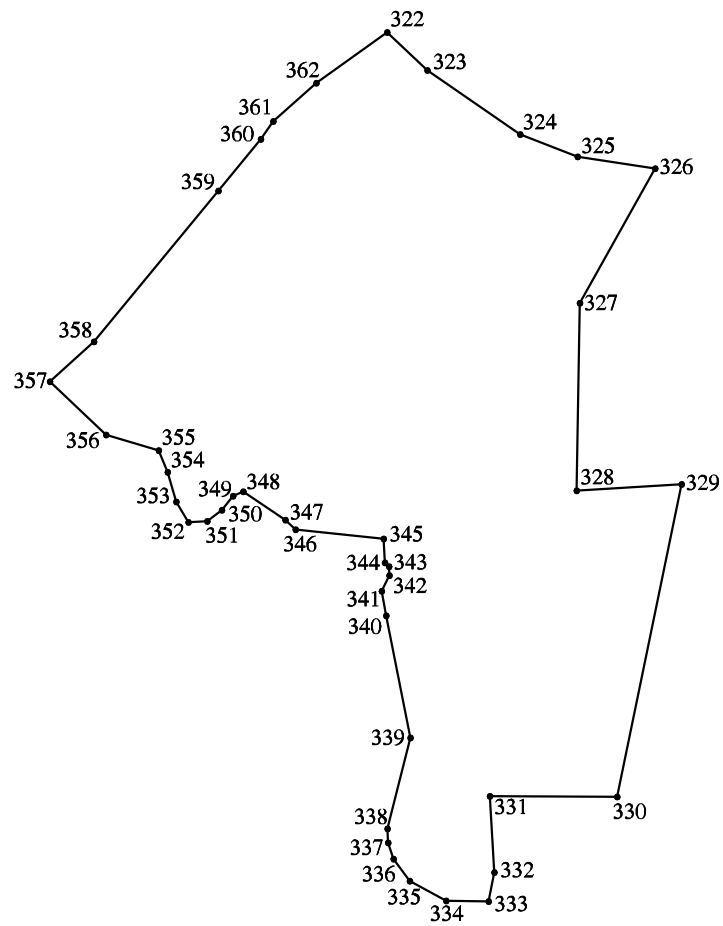


V polygons

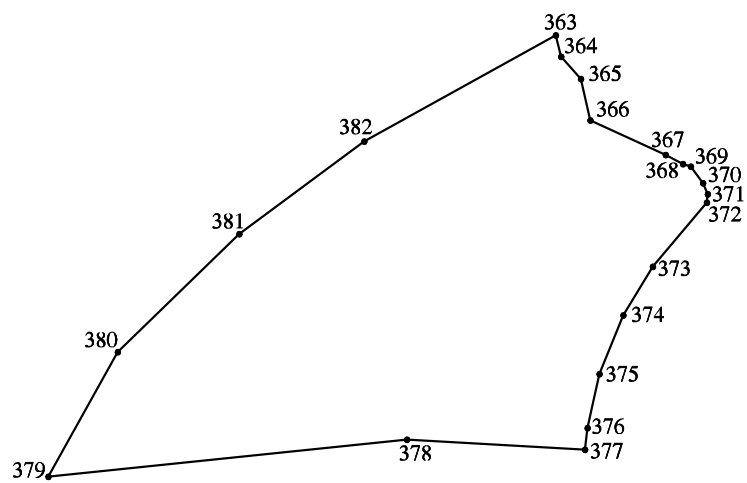




VI poligons.



VII poligons.



Dabas parka zonas koordinātas.

Nr	X	Y	Nr	X	Y	Nr	X	Y
1	266601	364824	53	265616	366370	105	264635	366208
2	266439	364895	54	265602	366363	106	264579	366243
3	266454	364735	55	265592	366352	107	264542	366219
4	266649	364704	56	265587	366323	108	264511	366209
5	266413	364910	57	265576	366321	109	264460	366214
6	266416	364995	58	265571	366322	110	264392	366236
7	266414	365002	59	265562	366337	111	264391	366099
8	266393	365011	60	265560	366354	112	264319	366086
9	266396	365072	61	265559	366378	113	264287	366068
10	266497	365221	62	265537	366404	114	264268	366047
11	266422	365279	63	265528	366437	115	264332	366004
12	266335	365244	64	265464	366429	116	264339	365994
13	266299	365241	65	265390	366410	117	264360	366009
14	266265	365233	66	265356	366582	118	264370	366013
15	266239	365230	67	265257	366601	119	264383	366023
16	266197	365231	68	265176	366596	120	264406	366032
17	266171	365202	69	265039	366672	121	264424	366036
18	266165	365197	70	265015	366675	122	264440	366048
19	266127	365211	71	264993	366644	123	264455	366049
20	266148	365057	72	264959	366659	124	264466	366048
21	266234	365009	73	264929	366645	125	264512	366052
22	266313	364965	74	264970	366610	126	264531	366059
23	266699	365378	75	264992	366593	127	264571	366053
24	266675	365395	76	265023	366579	128	264566	366031
25	266618	365433	77	265063	366575	129	264567	366020
26	266584	365448	78	265099	366566	130	264580	365996
27	266529	365472	79	265121	366578	131	264587	365990
28	266520	365485	80	265129	366564	132	264586	365972
29	266496	365520	81	265110	366543	133	264546	365931
30	266474	365564	82	265071	366515	134	264539	365919
31	266435	365573	83	265051	366473	135	264549	365902
32	266422	365576	84	265034	366424	136	264561	365888
33	266377	365574	85	265011	366375	137	264577	365882
34	266356	365572	86	264991	366343	138	264572	365873
35	266360	365364	87	264983	366315	139	264593	365858
36	266383	365355	88	264984	366271	140	264620	365843
37	266396	365352	89	264901	366197	141	264685	365819
38	266422	365353	90	264871	366236	142	264720	365804
39	266439	365349	91	264851	366271	143	264702	365773
40	266465	365332	92	264840	366288	144	264700	365765
41	266585	365325	93	264830	366265	145	264702	365756
42	266624	365326	94	264816	366255	146	264743	365727
43	266628	365322	95	264800	366240	147	264767	365727
44	266636	365321	96	264779	366198	148	264767	365727
45	266664	365328	97	264781	366159	149	264785	365724
46	266674	365338	98	264787	366138	150	264819	365703
47	265910	366359	99	264760	366127	151	264811	365690
48	265874	366348	100	264717	366100	152	264797	365688
49	265846	366347	101	264708	366132	153	264716	365638
50	265815	366350	102	264685	366173	154	264704	365636
51	265702	366372	103	264661	366191	155	264682	365636
52	265650	366380	104	264645	366196	156	264647	365647

Nr	X	Y	Nr	X	Y	Nr	X	Y
157	264619	365647	209	265213	365723	261	264580	366095
158	264583	365656	210	265197	365706	262	264629	366090
159	264555	365654	211	265187	365706	263	264806	364506
160	264555	365634	212	265181	365711	264	264715	364442
161	264552	365621	213	265181	365727	265	264655	364658
162	264530	365585	214	265173	365733	266	264639	364745
163	264515	365568	215	265167	365733	267	264646	364770
164	264527	365559	216	265146	365722	268	264677	364839
165	264539	365553	217	265131	365718	269	264696	364867
166	264563	365547	218	265115	365719	270	264710	364898
167	264580	365545	219	265106	365724	271	264722	364930
168	264601	365547	220	265101	365733	272	264733	364961
169	264651	365561	221	265101	365743	273	264747	365005
170	264645	365514	222	265082	365746	274	264762	365036
171	264639	365496	223	265064	365744	275	264766	365053
172	264626	365494	224	265047	365734	276	264762	365069
173	264610	365476	225	265040	365724	277	264755	365075
174	264608	365467	226	265025	365721	278	264738	365082
175	264626	365411	227	264968	365722	279	264729	365094
176	264637	365395	228	264891	365919	280	264718	365101
177	264672	365363	229	264896	365928	281	264705	365103
178	264717	365295	230	264910	365938	282	264697	365126
179	264729	365291	231	264940	365957	283	264689	365135
180	264741	365291	232	264954	365963	284	264674	365137
181	264761	365302	233	264980	365965	285	264660	365135
182	264777	365304	234	265015	365962	286	264651	365150
183	264798	365296	235	265084	365939	287	264640	365220
184	264805	365290	236	265114	365923	288	264548	365172
185	264814	365289	237	265129	365908	289	264561	365085
186	264829	365293	238	265154	365883	290	264559	365018
187	264845	365292	239	265188	365946	291	264466	364870
188	264877	365304	240	265219	365940	292	264404	364716
189	264887	365310	241	265239	365926	293	264373	364727
190	264896	365321	242	265244	365921	294	264404	364800
191	264916	365317	243	265236	365894	295	264264	364912
192	264949	365252	244	265246	365878	296	264141	364904
193	265035	365243	245	265433	365823	297	264178	364820
194	265091	365266	246	265571	365763	298	264189	364716
195	265238	365241	247	265610	365840	299	264182	364638
196	265270	365338	248	265610	365840	300	264180	364573
197	265273	365351	249	265641	365827	301	264184	364536
198	265289	365373	250	265708	365820	302	264209	364512
199	265305	365399	251	265876	366208	303	264206	364477
200	265314	365440	252	265895	366252	304	264178	364454
201	265311	365466	253	264629	366178	305	264079	364425
202	265297	365495	254	264590	366178	306	263977	364427
203	265335	365658	255	264590	366180	307	263966	364342
204	265344	365684	256	264519	366180	308	263949	364248
205	265284	365708	257	264516	366104	309	264126	364168
206	265265	365726	258	264537	366105	310	264320	364026
207	265243	365730	259	264552	366104	311	264346	363951
208	265224	365728	260	264552	366097	312	264619	364005

Nr	X	Y	Nr	X	Y	Nr	X	Y
313	264635	364022	337	263674	365360	361	264249	365268
314	264635	364076	338	263686	365359	362	264280	365303
315	264668	364095	339	263758	365377	363	263784	364713
316	264676	364151	340	263855	365358	364	263767	364717
317	264739	364174	341	263875	365355	365	263749	364733
318	264862	364210	342	263887	365361	366	263716	364741
319	264852	364247	343	263894	365361	367	263688	364801
320	264619	364258	344	263897	365357	368	263680	364815
321	264835	364426	345	263917	365356	369	263678	364822
322	264320	365359	346	263924	365286	370	263665	364832
323	264290	365391	347	263931	365278	371	263656	364836
324	264239	365465	348	263954	365245	372	263649	364835
325	264221	365511	349	263951	365236	373	263597	364791
326	264211	365572	350	263939	365227	374	263558	364767
327	264104	365512	351	263930	365216	375	263510	364748
328	263955	365510	352	263930	365201	376	263466	364738
329	263960	365594	353	263946	365191	377	263449	364736
330	263711	365542	354	263970	365184	378	263457	364592
331	263712	365441	355	263987	365177	379	263427	364302
332	263651	365444	356	263999	365135	380	263528	364358
333	263628	365440	357	264042	365090	381	263623	364456
334	263628	365406	358	264074	365125	382	263699	364558
335	263644	365377	359	264194	365224			
336	263661	365364	360	264235	365258			

Pārējā dabas parka teritorijā ir izvietota dabas lieguma zona.