



Dabas aizsardzības pārvalde

Blažģa ezers

Publicēts: 31.10.2020.

Atjaunināts: 24.01.2023.



Nozīmīga teritorija kokvārdes *Hyla arborea* aizsardzībai, kur veiksmīgi noris šīs sugas reintrodukcija. Apvidus pēc mikroklimatiskā un biocenotiskā raksturojuma atbilst kokvārdes bioloģiskajām prasībām. Teritorijā sastopami arī vairāki ES nozīmes aizsargājami biotopi: sugām bagātas ganības un ganītas pļavas, mēreni mitras pļavas, mitri zālāji periodiski izžūstošās augsnēs, veci jaukti platlapju meži, dabiski eitrofi ezeri ar iegrimušo ūdensaugu un peldaugu augāju, pārejas purvi un slīkšņas.

Liegumā konstatēta liela ornitofaunas daudzveidība. Konstatētas vairākas Eiropā un Latvijā aizsargājamas putnu sugas.

Liegumam raksturīga arī liela abinieku un rāpuļu faunas dažādība – liegumā sastopamas 8 abinieku un 4 rāpuļu sugas.



Aizsardzības kategorija: dabas liegums, *Natura 2000* teritorija


Kods: LV0525100

Administratīvais iedalījums: Dienvidkurzemes novada Kalvenes, Embūtes un Priekules pagasts.



Platība: 463 ha

Dibināšanas gads: 1999

Pārvalde: [Kurzemes reģionālā administrācija](#).

Robežu shēma 



 [Robežu shēma](#) 


Normatīvie akti 



[Ministru kabineta noteikumi Nr. 212 "Noteikumi par dabas liegumiem"](#)

[Ministru kabineta noteikumi Nr. 264 "Īpaši aizsargājamo dabas teritoriju vispārējie aizsardzības un izmantošanas noteikumi"](#)

Individuālie aizsardzības un izmantošanas noteikumi nav

Dabas aizsardzības plāns (2008. >> 2023.) 



 [Dabas aizsardzības plāns \(2008. >> 2023.\)](#) 

Dabas datu pārvaldības sistēma OZOLS

Citi dati par šo un citām Latvijas īpaši aizsargājamām dabas teritorijām

[Skatīt vairāk](#)

<https://www.daba.gov.lv/lv/blazga-ezers>