



Dabas aizsardzības pārvalde

Čertoka ezers (Valnezers)

Publicēts: 31.10.2020.



Aizsardzības kategorija: dabas liegums, *Natura 2000* teritorija

Kods: LV0507000

Administratīvais iedalījums: Aglonas novada Šķeltovas pagasts.

Platība: 55 ha

Dibināšanas gads: 1977

Ministru Kabineta noteikumi:

[Nr. 212 "Noteikumi par dabas liegumiem"](#)

[Nr. 264 "Īpaši aizsargājamo dabas teritoriju vispārējie aizsardzības un izmantošanas noteikumi"](#)

Individuālie aizsardzības un izmantošanas noteikumi: nav.

Pārvalde:

sākot ar 2011. gada 1. februāri dabas lieguma pārvaldi īsteno vides aizsardzības un reģionālās attīstības ministra pakļautībā esošas tiešās pārvaldes iestādes Dabas aizsardzības pārvaldes struktūrvienība [Latgales reģionālā administrācija](#).

Dabas vērtības:

Teritorija ietver sufoziju izcelsmes ezeru - Čertoku ar apkārtējiem sausiem priežu mežiem - skujkoku mežiem uz osiem, kas ir ES Biotopu direktīvas aizsargājams biotops. Izcili ainaviski vērtīgs objekts, īpaši sufoziju izcelsmes ezers dziļā piltuveida ieplakā ar samērā stāvām krasta nogāzēm.


Robežshēma:

[dl_certoka_ez1.jpg](#)



Dabas datu pārvaldības sistēma OZOLS:

citi dati par šo un citām Latvijas īpaši aizsargājamām dabas teritorijām dabas datu pārvaldības sistēmā [OZOLS](#)

Dabas aizsardzības plāns (2004.-2010.):

 [dl_certoka_ez-041.pdf](#) 

Pielikumi:

 [dl_certoka_ez-04_pie.zip](#) 

<https://www.daba.gov.lv/lv/certoka-ezers-valnezers>