



## ĪADT vienotais stils

Publicēts: 31.10.2020.

### Par vienoto stilu

Bieži gadās, ka, dzīvojot blakus unikāliem dabas objektiem, cilvēki par tiem nekā nezina. Pievērst uzmanību dabas vērtībām un izglītot cilvēkus dabas aizsardzības jomā ir viens no vienotā stila uzdevumiem, taču - ne vienīgais.

ĪADT vienotā stila uzdevums ir arī palīdzēt aizsargājamās dabas teritorijās attīstīt apmeklētājiem draudzīgu infrastruktūru, pieturoties pie kopējiem, visā valstī vienādiem pamatprincipiem. Tā sekmē Latvijas ĪADT kopējā tēla veidošanu un nodrošina Latvijas un tās dabas bagātību atpazīstamību pasaulē.


















Latvijā ir nacionālie parki, biosfēras rezervāts, dabas parki, aizsargājamo ainavu apvidi, dabas liegumi, dabas rezervāti, dabas pieminekļi, jūras teritorijas, kas savstarpēji atšķiras ar teritorijas izveidošanas mērķiem, teritorijas platību un dažādu aizsardzības pakāpi - atļautajām un aizliegtajām darbībām.

Aizsargājamo teritoriju apsaimniekotājiem šī rokasgrāmata var kalpot par ceļa rādītāju īpaši aizsargājamo dabas teritoriju vienota tēla veidošanā.
















Rokasgrāmata "Īpaši aizsargājamo dabas teritoriju vienotais stils"

-  [Materiāli, to izvēle un apstrāde \(PDF 0,5 MB\)](#) 
-  [Speciālās informatīvās zīmes "Ozollapa" paraugs, tās lietošanas un izveidošanas kārtība \(PDF 0,4 MB\)](#) 
-  [Robežu marķēšana \(PDF 0,45 MB\)](#) 
-  [Taku marķēšana \(PDF 0,3 MB\)](#) 
-  [Aktīvā tūrisma maršrutu krāsu marķējums \(Lauku ceļotājs\) \(PDF 0,9 MB\)](#) 
-  [Virziena norādes \(PDF 0,6 MB\)](#) 
-  [Objektu izvietošanas shēma dabā \(PDF 1,05 MB\)](#) 
-  [Informācijas stendu konstrukcijas \(PDF 0,8 MB\)](#) 
-  [Pamatprincipi informācijas sagatavošanai stendu informācijas planšetēm \(PDF 0,3 MB\)](#) 
-  [Informācijas izvietošanas sistēma uz stendu informācijas planšetēm \(PDF 1,47 MB\)](#) 

Planšetu paraugi:

-  1640x1190 Putni Dvietes palienē 
-  1640x1190 Dabas parks "Ogres ieleja" (Lēdmane) 
-  1640x1190 Dabas parks "Ogres ieleja" (Menģele) 
-  1640x1190 Krustkalnu dabas rezervāts 
-  840x1190 Dabas parks "Ogres Zilie kalni" 
-  650x900 Slīteres bāka 
-  600x420 Svētciema akmeņu saliņa 
-  594x841 Ūdens līmeņa atjaunošana bijušajā kūdras karjerā Lielajā Ķemeru tīrelī 
-  594x841 Veselības maršruta punkts 

Informācijas planšetu pamatņu maketi lejupielādei (*datnes sagatavotas drukai CMYK krāsu dalījumā AI CS5 formātā*)

-   Informācijas planšetes horizontāla un vertikāla izklājuma maketa datne - A3 formātā 
-   Informācijas planšetes horizontāla un vertikāla izklājuma maketa datne - A2 formātā 
-   Informācijas planšetes horizontāla un vertikāla izklājuma maketa datne - A1 formātā 
-   Informācijas planšetes horizontāla un vertikāla izklājuma maketa datne - A0 formātā 
-   Informācijas planšetes horizontāla un vertikāla izklājuma maketa datne - 2xA0 formātā 

Valodu kodi lejupielādei:

-   Valodu kodu datnes AI formātā 

 Piktogrammas (PDF 1,6 MB) 

Piktogrammas atsevišķās datnēs AI formātā: [lejupielādēt](#)

Tālāk ievietoto tūrisma infrastruktūras elementu paraugiem ir tikai ilustratīvs raksturs. Plānojot un projektējot tūrisma infrastruktūras objektus ir iespējami arī citi ilgtspējīgi un videi draudzīgi arhitektoniskie, konstruktīvie un materiālu izvēles risinājumi.

 Infrastruktūras elementi - laipas (PDF 1,95 MB) 



 Infrastruktūras elementi - gājēju tiltiņš (PDF 0,53 MB) 

- [PDF](#) [Infrastrukturāras elementi - kāpnēs \(PDF 2,84 MB\)](#) 
- [PDF](#) [Infrastrukturāras elementi - laivu nolaišanas/izcelšanas vieta \(PDF 0,53 MB\)](#) 
- [PDF](#) [Infrastrukturāras elementi - galdi un soli \(PDF 0,75 MB\)](#) 
- [PDF](#) [Infrastrukturāras elementi - ugunsкура vieta \(PDF 1,95 MB\)](#) 
- [PDF](#) [Infrastrukturāras elementi - nojumes \(PDF 0,28 MB\)](#) 
- [PDF](#) [Infrastrukturāras elementi - atkritumu tvertnes \(PDF 0,48 MB\)](#) 
- [PDF](#) [Infrastrukturāras elementi - sanitārās celtnes \(PDF 2,53 MB\)](#) 
- [PDF](#) [Infrastrukturāras elementi - tornis \(PDF 2,1 MB\)](#) 



Informatīva atsauce publikācijās par īpaši aizsargājamo dabas teritoriju

*Datnes sagatavotas drukai CMYK krāsu dalījumā.*

Gaujas Nacionālais parks - lejupielādēt:

- [PDF](#) [atsauce\\_kartem\\_gnp1.pdf](#) 
- [JPEG](#) [atsauce\\_kartem\\_gnp1.jpg](#) 

Dabas liegums "Dzīlezers-Riebezers" - lejupielādēt:

- [PDF](#) [atsauce\\_kartem\\_dl\\_dzilezers-riebezers1.pdf](#) 
  - [JPEG](#) [atsauce\\_kartem\\_dl\\_dzilezers-riebezers1.jpg](#) 
- <https://www.daba.gov.lv/lv/iadt-vienotais-stils>