



Dabas aizsardzības pārvalde

Abavas senleja

Publicēts: 23.10.2020.

Atjaunināts: 27.01.2023.



Teritorija veidota Abavas ielejas aizsardzībai. Izcila biotopu daudzveidība, tajā skaitā ļoti retu, piemēram, kaļķaini purvi ar deveda grīslī, kadiķu audzes kaļķainās pļavās u.c. Teritorija ar izcilu ainavisko vērtību - upes ielejas ainavas, pļavu un nogāžu ainavas, ģeomorfoloģiskās vērtības. Dabas parkā ietilpst tādi ģeoloģiskie objekti kā: Sudmaļu ūdenskritums, Imulas dolomīta klintis, Kalnamuižas kraujas, Cimmermaņu krauja, Īvandes ūdenskritumi, Muižarāju klintis, Langsēdes klintis, Abavas Velnala.



Dabas parks ABAVAS SENLEJA. Foto: Andris Soms. DAP

Aizsardzības kategorija: dabas parks (*ietilpst dabas liegums [Čūžu pruvu](#), ģeoloģiskais objekts "Čūžu sērūdeņu avoti"*), *Natura 2000* teritorija


Kods: LV0302100

Administratīvais iedalījums: Ventspils (Zlēku, Ugāles, Usmas pag.), Kuldīgas (Rumbas, Rendas pag.), Talsu (Ģibuļu, Abavas pag.) un Tukuma (Kandavas, Matkules pag.) novads

Platība: 14858 ha

Dibināšanas gads: 1957

Pārvalde: Dabas aizsardzības pārvaldes struktūrvienība - [Kurzemes reģionālā administrācija](#).

Robežu shēma 

 1. lapa 


 2. lapa 

 3. lapa 

Normatīvie akti 

[Ministru Kabineta noteikumi Nr.83 Noteikumi par dabas parkiem](#)

[Ministru Kabineta noteikumi Nr 133 Individuālie aizsardzības un izmantošanas noteikumi](#)



Dabas aizsardzības plāns (2016.>>2028.) 

 Dabas aizsardzības plāns (2016.>>2028.) 

Pielikumi:

 Zemes lietošanas veidu karte 

 Zemes īpašumtiesības 

 Īpaši aizsargājamo biotopu kartējums 

 Dabas vērtību karte 

 Apsaimniekošanas pasākumu karte 

 Mežsaimnieciskās darbības karte 

 Funkcionālā zonējuma karte 

 Ainavu telpas 

 Reljefa modelis 

Biotopi

—  Kandava 























—  Renda 

—  Sabile 

—  Vegi 

Tūrisma infrastruktūra

—  Abavas velnala 

-  Buses pilskalns 
-  Čužu purvs 
-  Greiju kalns 
-  Imūlas taka 
-  Īvandes ūdenskritumi 
-  Kandavas pilskalns 
-  Māras kambari 
-  Sabile 
-  Vecie Ozolāji 
-  Dabas aizsardzības plāna izstrādes materiāli - sabiedriskās apspriešanas 
-  Dabas aizsardzības plāna izstrādes materiāli - uzraudzības grupu sēdes 

Dabas datu pārvaldības sistēma OZOLS

Citi dati par šo un citām Latvijas īpaši aizsargājamām dabas teritorijām

[Skatīt vairāk](#)

<https://www.daba.gov.lv/lv/abavas-senleja>