



Dabas aizsardzības pārvalde

Beberbeķi

Publicēts: 23.10.2020.



Teritorija izveidota bioloģiski vērtīgu priežu audžu aizsardzībai. Dominē priežu sils un priežu mētrājs, daļu no tiem veido vecas vērtīgas priežu audzes. Dabas parks ir nozīmīga vieta arī galvaspilsētas iedzīvotāju rekreācijai un izglītībai.



Dabas parks BEBERBEĶI. Foto: Gints Start. DAP

Aizsardzības kategorija: dabas parks, *Natura 2000* teritorija.


Kods: LV0301800

Administratīvais iedalījums: Babītes novada Babītes pagasts.

Platība: 268 ha

Dibināšanas gads: 1977

Pārvalde: Dabas aizsardzības pārvaldes struktūrvienība - [Pierīgas reģionālā administrācija](#).

Robežu shēma 




 [Robežu shēma: lejupielādēt](#) 

Normatīvie akti 





[Ministru Kabineta noteikumi Nr.83 "Noteikumi par dabas parkiem"](#)

[Individuālie aizsardzības un izmantošanas noteikumi - lejupielādēt >>>](#)






Dabas aizsardzības plāns (2003. >> 2009.) 



 [Dabas aizsardzības plāns \(2003. >> 2009.\) lejupielādēt \(PDF 6,81 MB\)](#) 

Dabas aizsardzības plāna darbības termiņš dabas parkam „Beberbeķi” ir pagarināts līdz 2013.gada 31.decembrim saskaņā ar vides ministra 2010.gada 6.janvāra rīkojumu Nr.2 „Par dabas aizsardzības plāna darbības termiņa pagarināšanu”.

Pielikumi:

-   [lejupielādēt \(ZIP 25,96 MB\)](#) 
-   [plānotā infrastruktūra \(ZIP 2,14 MB\)](#) 

Dabas datu pārvaldības sistēma OZOLS

Citi dati par šo un citām Latvijas īpaši aizsargājamām dabas teritorijām

[Skatīt vairāk](#)

<https://www.daba.gov.lv/lv/beberbeki>