



Dabas aizsardzības pārvalde

Bernāti

Publicēts: 23.10.2020.



Teritorija veidota jūrmalas biotopu un retu augu un dzīvnieku aizsardzībai. No ES aizsargājamiem biotopiem sastopami - ar lakstaugiem klātas pelēkās kāpas, embrionālās kāpas, boreālie meži, mežainas jūrmalas kāpas, priekškāpas. Teritorijā konstatēti tādi aizsargājami augi kā jūrmalas dedestiņa, Gmelina alise, Lēzeļa vīrcele, sikziedu plaukšķene u.c.



Foto: Andris Maisiņš. DAP

Aizsardzības kategorija: dabas parks, *Natura 2000* teritorija.

Kods: LV0303600

Administratīvais iedalījums: Nīcas novada Nīcas pagasts.

Platība: 794 ha

Dibināšanas gads: 2004

Pārvalde: Dabas aizsardzības pārvaldes struktūrvienība [Kurzemes reģionālā administrācija](#).

Robežu shēma



[Lejupielādēt](#)

Normatīvie akti





[Ministru Kabineta noteikumi Nr.83 "Noteikumi par dabas parkiem".](#)































[Individuālie aizsardzības un izmantošanas noteikumi - lejupielādēt >>>](#)

Dabas aizsardzības plāns (2016. >> 2028.)



 [Dabas aizsardzības plāns \(2016. >> 2028.\): lejupielādēt \(PDF 6,15 MB\)](#) 

Pielikumi:

- ●  [1. Dabas aizsardzības plāna izstrādes dokumenti \(PDF 4,06 MB\)](#) 
- ●  [2. Robežpunktu koordinātas \(PDF 0,47 MB\)](#) 
- ●  [3.1. Zemes lietošanas veidi \(PDF 0,57 MB\)](#) 
- ●  [3.2. Zemes īpašumu formas \(PDF 0,64 MB\)](#) 
- ●  [3.3. Meža augšanas apstākļu tipi \(PDF 0,8 MB\)](#) 
- ●  [3.4. Mežaudžu vecums \(PDF 0,88 MB\)](#) 
- ●  [3.5. Spēkā esošie mežsaimnieciskās darbības ierobežojumi \(PDF 1,2 MB\)](#) 
- ●  [4.1. Retās un aizsargājamās sugas \(PDF 0,95 MB\)](#) 
- ●  [4.2. Retie un īpaši aizsargājami biotopi \(PDF 0,83 MB\)](#) 
- ●  [4.3. Biotopu kvalitāte \(PDF 0,76 MB\)](#) 
- ●  [5.1. Esošais zonējums - 1. lapa \(PDF 1,09 MB\)](#) 
- ●  [5.2. Esošais zonējums - 2. lapa \(PDF 1 MB\)](#) 
- ●  [5.3. Zonējuma grozījumi - 1. lapa \(PDF 1,22 MB\)](#) 
- ●  [5.4. Zonējuma grozījumi - 2. lapa \(PDF 1,19 MB\)](#) 
- ●  [6. Dabas vērtību apsaimniekošanas pasākumi \(PDF 4,91 MB\)](#) 

Citi dati par šo un citām Latvijas īpaši aizsargājamām dabas teritorijām

[Skatīt vairāk](#)

<https://www.daba.gov.lv/lv/bernati>