



Dabas aizsardzības pārvalde

Doles sala

Publicēts: 23.10.2020.



Teritorija izveidota, lai saglabātu Doles salas ainavu savdabību, dabas un kultūrvēsturiskās vērtības. Teritorijā ietilpst ģeomorfoloģiskais dabas piemineklis – Doles salas dolomītu atsegums, kas ir arī aizsargājams biotops *Karbonātisku pamatiežu atsegumi*. Konstatētas retas augu sugas. Ligzdo retas un aizsargājamās putnu sugas.



Dabas parks DOLES SALA. Dolomīta atsegums iepretim Daugavas muzejam. Foto: Andris Soms. DAP

Aizsardzības kategorija: dabas parks, *Natura 2000* teritorija


Kods: LV0301900

Administratīvais iedalījums: Salaspils novads.



Platība: 1044 ha

Dibināšanas gads: 1987

Pārvalde: Dabas aizsardzības pārvaldes struktūrvienība [Pierīgas reģionālā administrācija](#).

Robežu shēma 




 [Robežu shēma](#) 

Normatīvie akti 



Ministru Kabineta noteikumi: [Nr.83 "Noteikumi par dabas parkiem"](#)

[Individuālie aizsardzības un izmantošanas noteikumi](#)

Dabas aizsardzības plāns 



 [Dabas aizsardzības plāns](#) 

 [\(Darbības termiņš pagarināts līdz 31.12.2024.\)](#) 

 [Pielikumi](#) 

Dabas datu pārvaldības sistēma OZOLS

Citi dati par šo un citām Latvijas īpaši aizsargājamām dabas teritorijām

[Skatīt vairāk](#)

<https://www.daba.gov.lv/lv/doles-sala>