



Dabas aizsardzības pārvalde

Dridža ezers

Publicēts: 23.10.2020.



Dabas parks izveidots, lai aizsargātu Latgales augstienes dienviddaļai raksturīgo ezeru un pauguraiņu ainavu. Baltijas dziļākais ezers (65,1 m), mezotrofs. Konstatētas daudzas Latvijā aizsargājamas augu un dzīvnieku sugas, tostarp arī ES Putnu un Biotopu direktīvu sugas.



Dabas parks DRIDŽA EZERS. Dridža ezers. Foto: Regīna Indriķe. DAP

Aizsardzības kategorija: dabas parks, Natura 2000 teritorija


Kods: LV0300900

Administratīvais iedalījums: Krāslavas novada Krāslavas, Kombuļu un Skaistas pagasts.

Platība: 2597 ha

Dibināšanas gads: 1977

Pārvalde: Dabas aizsardzības pārvaldes struktūrvienība [Latgales reģionālā administrācija](#).

Robežu shēma 



[Lejuplādēt](#)

Normatīvie akti 



[Ministru Kabineta noteikumi Nr. 83 "Noteikumi par dabas parkiem"](#)

[Ministru Kabineta noteikumi Nr. 264 "Īpaši aizsargājamo dabas teritoriju vispārējie aizsardzības un izmantošanas noteikumi"](#)



Individuālie aizsardzības un izmantošanas noteikumi nav

 [Dabas aizsardzības plāns](#) 

 [\(Darbības termiņš pagarināts līdz 31.12.2024.\)](#) 

Pielikumi:

 [Sabiedrības informēšana un plāna izstrādes process](#) 

 [Robežu shēma](#) 

 [Robežpunktu koordinātas](#) 

 [Kultūrvēsturiskie objekti](#) 

 [Zemes īpašuma formas](#) 

 [Dridža ezera diļumu karte](#) 

 [Ota ezera diļumu karte](#) 

 [Zemes lietojums](#) 

 [Topogrāfija](#) 

 [Ainavas raksturojuma karte](#) 

 [Esošā noslodze \(2008. gads\) un planotā noslodze](#) 

 [Dabas vērtības](#) 

 [Apsaimniekošanas pasākumi](#) 

 [Robežpunktu koordinātes](#) 

 [Zonējums un kadastra vienības](#) 

 [Erozijas riska teritorijas](#) 

Dabas datu pārvaldības sistēma OZOLS

Citi dati par šo un citām Latvijas īpaši aizsargājamām dabas teritorijām

[Skatīt vairāk](#)

<https://www.daba.gov.lv/lv/dridza-ezers>