



Dabas aizsardzības pārvalde


Gaiziņkalns

Publicēts: 24.10.2020.



Teritorija dibināta, lai aizsargātu raksturīgo Vidzemes augstienes ainavu pauguraino reljefu un ezerus, to dabas un kultūras vērtības.

Izcili ainaviska teritorija ar raksturīgo Vidzemes augstienes ainavu.



Aizsardzības kategorija: dabas parks (ietilpst *Natura 2000* teritorijā aizsargājamo ainavu apvidū [Vestiena](#)),


Kods: LV0301400

Administratīvais iedalījums: Madonas novada Vestienas pagasts Aronas pagasts Bērzaunes pagasts



Platība: 1999,9 ha

Dibināšanas gads: 1957

Pārvalde: Dabas aizsardzības pārvaldes struktūrvienība [Vidzemes reģionālā administrācija](#).

Robežu shēma 




 [Robežu shēma](#) 

Normatīvie akti 



[Ministru Kabineta noteikumi Nr.83 "Noteikumi par dabas parkiem"](#)

Individuālie aizsardzības un izmantošanas noteikumi nav

Dabas aizsardzības plāns 



 [Dabas aizsardzības plāns](#) 

 [Pielikumi](#) 

Dabas datu pārvaldības sistēma

OZOLS

Citi dati par šo un citām Latvijas īpaši aizsargājamām dabas teritorijām

[Skatīt vairāk](#)

<https://www.daba.gov.lv/lv/gaizinkalns>