



## Kapu ezers

Publicēts: 03.11.2020.



Aizsardzības kategorija: dabas liegums, *Natura 2000* teritorija

Kods: LV0530700

Administratīvais iedalījums: Lubānas novada Indrānu pagasts

Platība: 17 ha

Dibināšanas gads: 2004

Ministru Kabineta noteikumi:

[Nr. 212 "Noteikumi par dabas liegumiem"](#)

[Nr. 264 "Īpaši aizsargājamo dabas teritoriju vispārējie aizsardzības un izmantošanas noteikumi"](#)

Individuālie aizsardzības un izmantošanas noteikumi: nav

Pārvalde:

sākot ar 2011.gada 1.februāri, dabas lieguma pārvaldi īsteno vides aizsardzības un reģionālās attīstības ministra pakļautībā esošas tiešās pārvaldes iestādes Dabas aizsardzības pārvaldes struktūrvienība [Latgales reģionālā administrācija](#).



Dabas vērtības:

Nozīmīga vieta ES Biotopu direktīvas 1. pielikuma biotopa - oligotrofu līdz mezotrofu augu sabiedrībās barības vielām nabadzīgās ūdenstilpēs un to krastmalās - saglabšanā. Sastopami 3 Latvijā aizsargājami biotopi - ezereņu audzes ezeros, ežgalvišu audzes ezeros, sīkās lēpes audzes ezeros. Viens no retajiem dzidrūdēniem ezeriem valstī, kur nav izteikta rekreācijas ietekme.



Dabas datu pārvaldības sistēma OZOLS:

citi dati par šo un citām Latvijas īpaši aizsargājamām dabas teritorijām dabas datu pārvaldības sistēmā [OZOLS](#)

Robežu shēma:

 [dl\\_kapu\\_ez1.jpg](#) 

Dabas aizsardzības plāns (2007.>2017.)::

 [dl\\_kapu\\_ez-071.pdf](#) 

<https://www.daba.gov.lv/lv/kapu-ezers>