



Pape

Publicēts: 24.10.2020.



Teritorija izveidota, lai aizsargātu ligzdojošos un caurceļojošos putnus. Papes ezers ir lagūnas tipa sekls ezers - nozīmīga ES Biotopu direktīvas biotopa - mezotrofas ūdenstilpes ar bentisku mieturalģu augāju - aizsardzības vieta. Bez tam teritorijā sastopami arī tādi aizsargājami biotopi kā pelēkās kāpas ar zemu lakstaugu veģetāciju, kaļķaini zāļu purvi ar dižo aslapi, sugām bagātas vilkakūlas pļavas smilšainās augsnēs, molīnijas pļavas uz kaļķainām vai mālainām augsnēm, jūras piekrastes smilts sēklī, embrionālās kāpas, neskarti augstie purvi, pārejas purvi un slīkšņas, boreālie meži.



Dabas parks PAPE. Jūrmalciema valgums. Foto: Ērika Kļaviņa. DAP

Aizsardzības kategorija: dabas parks, *Natura 2000* teritorija, starptautiskas nozīmes jeb [RAMSAR](#) mitrājs.

Kods: LV0303500

Administratīvais iedalījums: Nīcas novada Nīcas pagasts Rucavas novada Rucavas pagasts.

Platība: 10 866 ha


Dibināšanas gads: 2003

Pārvalde: Dabas aizsardzības pārvaldes struktūrvienība [Kurzemes reģionālā administrācija](#).

Roebežu shēma



 [1. lapa](#) 

 [2. lapa](#) 

Normatīvie akti



Ministru Kabineta noteikumi: [Nr.83 "Noteikumi par dabas parkiem"](#).

Individuālie aizsardzības un izmantošanas noteikumi: [Individuālie aizsardzības un izmantošanas noteikumi: lejupielādēt](#)

Dabas aizsardzības plāns (pagarinājums >> 31.12.2023.)

















 [Dabas aizsardzības plāns \(pagarinājums >> 31.12.2023.\)](#) 

Saskaņā ar Latvijas Republikas vides aizsardzības un reģionālās attīstības ministra J.Pūces

 [2019.gada 29. janvāra rīkojumu Nr.1-2/14 „Par dabas aizsardzības plānu darbības termiņa pagarināšanu”](#) 

dabas parka "Pape" dabas aizsardzības plāna darbības termiņu līdz 2023. gada 31. decembrim

Pielikumi:

- ●  [plānotais zonējums \(PDF 3,84 MB\)](#); 
- ●  [faktiskais zonējums \(PDF 3,84 MB\)](#); 
- ●  [tūrisma infrastruktūra \(PDF 2,64 MB\)](#); 
- ●  [pielikumi 1 \(ZIP 46 MB\)](#); 
- ●  [pielikumi 2 \(ZIP 6,63\)](#); 
- ●  [pielikumi 3 \(biotopi\) \(PDF 3,17 MB\)](#); 
- ●  [pielikumi \(2. sējums\) \(PDF 10,15 MB\)](#) 

Dabas datu pārvaldības sistēma OZOLS

Citi dati par šo un citām Latvijas īpaši aizsargājamām dabas teritorijām

[Skatīt vairāk](#)

<https://www.daba.gov.lv/lv/pape>