



## Salacas ieleja

Publicēts: 24.10.2020.



Nozīmīga teritorija vairāku ES Biotopu direktīvas biotopu - smilšakmens atsegumu, netraucētu alu, nogāžu mežu, avoksnāju, upju straujteču un sausu pļavu kalķainās augsnēs u.c. aizsardzībai. Izcila ainaviskā vērtība daudzos upes posmos, īpaši pie Mazsalacas Skaņākalna apkārtnē, lejpus Staiceles, Mērnīeku krāces un Sarkanās klintis. Teritorija nozīmīga arī no ģeoloģiskā viedokļa (Pietraga Sarkanās klintis, Daugēnu klintis un alas, Neļķu klintis un alas, Silmaču iezis un alas, Bezdelīgu klintis un alas, Dzelveškalna atsegumi un alas u.c.).



Aizsardzības kategorija: dabas parks (ietilpst [Ziemeļvidzemes biosfēras rezervātā](#)), *Natura 2000* teritorija.

Kods: LV0302200

Administratīvais iedalījums: Salacgrīvas novada Salacgrīvas un Ainažu pagasts; Alojās novada Staiceles pagasts; Mazsalacas novada Ramatas, Skaņkalnes un Mazsalacas pagasts.

Platība: 6259,7 ha

Dibināšanas gads: 1977

Pārvalde: Dabas aizsardzības pārvaldes struktūrvienība [Vidzemes reģionālā administrācija](#).

## Robežu shēma

 robežu apraksts 

 Mazsalaca - Staicele 

 Staicele - Mērnīki 

 Mērnīki - Salacgrīva 

## Normatīvie akti

[Ministru Kabineta noteikumi Nr.83 "Noteikumi par dabas parkiem"](#)

[Individuālie aizsardzības un izmantošanas noteikumi](#)

## Dabas aizsardzības plāns (pagarinājums >> 31.12.2019.)

*Saskaņā ar Latvijas Republikas vides aizsardzības un reģionālās attīstības ministra K.Gerhada 2016.gada 18.februāra rīkojumu Nr.24 „Par dabas aizsardzības plānu darbības termiņa pagarināšanu” dabas parka „Salacas ieleja” dabas aizsardzības plāna darbības termiņš pagarināts līdz 2019.gada 31.decembrim.*

 Dabas aizsardzības plāns. Posms MAZSALACA-STAICELE 

Pielikumi:

— ●  Izstrādes dokumenti (LV) 

— ●  Izstrādes dokumenti (EN) 

— ●  Topogrāfiskā karte 

— ●  Ceļi un hidroloģija 

— ●  Zemes īpašumu formas 

— ●  Funkcionālo ainavas tipu karte 

— ●  Dabas vērtības 

— ●  Apsaimniekošanas pasākumi 

— ●  Esošā tūrisma infrastruktūra un tūrisma attīstības iespējas 

— ●  Zonējums 

 Dabas aizsardzības plāns. Posms STAICELE-ROZĒNI 

Pielikumi:

— ●  Izstrādes dokumenti 

- ●  Topogrāfiskā karte 
- ●  Ceļi un hidroloģija 
- ●  Zemes īpašumu formas 
- ●  Funkcionālo ainavas tipu karte 
- ●  Mežu veucumstruktūra un saimnieciskā darbība 
- ●  Dabas vērtības 
- ●  Apsaimniekošanas pasākumi 
- ●  Esošā tūrisma infrastruktūra un tūrisma attīstības iespējas 
- ●  Zonējums 















 Dabas aizsardzības plāns. Posms ROZĒNI-MĒRNIEKI 

Pielikumi:

- ●  Izstrādes dokumenti 
- ●  Topogrāfiskā karte 
- ●  Zemes īpašumu formas 
- ●  Ceļi un hidroloģija 
- ●  Funkcionālo ainavas tipu karte 
- ●  Dabas vērtības 
- ●  Apsaimniekošanas pasākumi 
- ●  Esošā tūrisma infrastruktūra un tūrisma attīstības iespējas 
- ●  Zonējums 

 Dabas aizsardzības plāns. Posms MĒRNIEKI-SALACGRĪVA 

Pielikumi:

- ●  Izstrādes dokumenti 
- ●  Topogrāfiskā karte 
- ●  Ceļi un hidroloģija 
- ●  Zemes īpašumu formas 
- ●  Funkcionālo ainavas tipu karte 
- ●  Dabas vērtības 
- ●  Apsaimniekošanas pasākumi 

—●  Esošā tūrisma infrastruktūra un tūrisma attīstības iespējas 

—●  Zonējums 

## Dabas datu pārvaldības sistēma OZOLS

Citi dati par šo un citām Latvijas īpaši aizsargājamām dabas teritorijām

[Skatīt vairāk](#)

---

<https://www.daba.gov.lv/lv/salacas-ieleja>