



Augšzeme

Publicēts: 24.10.2020.

Atjaunināts: 24.01.2023.



Ainaviski ļoti augstvērtīga teritorija, ietilpst Sventes un Medumu ezeri ar salām, kā arī vairāki mazi ezeriņi to apkārtnē. Teritorijā ietilpst Augšzemes augstienes lielpauguru masīvs, kā arī vairākas bioloģiski vērtīgas teritorijas. Teritorijā konstatēti tādi ES Biotopu direktīvas biotopi kā – 3150 Eitrofi ezeri ar iegrimušo ūdensaugu un peldaugu augāju, 7140 Pārejas purvi un sliķšņas, 9010* Boreālie meži, 9080* Staignāju meži u.c. Teritorijā sastopams liels skaits aizsargājamo augu un dzīvnieku sugu:

augi – Lēzeļa lipare *Liparis loeselii*, lielā raganzāļīte *Circaea lutetiana*, lapzemes āķīte *Hamatocaulis lapponicus*, smaillapu glīvene *Potamogeton acutifolius*, spilvainais ancītis *Agrimonia pilosa* u.c.;

bezmugurkaulnieki – spilgtā purvuspāre *Leucorrhinia pectoralis*, divjoslu airvabole *Graphoderus bilineatus*, Mannerheima īsspārnis *Oxyporus mannerheimii*, zirgskābeņu zilenītis *Lycaena dispar* u.c.;

zivis – akmeņgrauzis *Cobitis taenia*, platgalve *Cottus gobio* u.c.;

abinieki un rāpuļi – sarkanvēdera ugunskrupis *Bombina bombina*, sila ķirzaka *Lacerta agilis* u.c.;

putni – mazais ērglis *Aquila pomarina*, grieze *Crex crex*, apodziņš *Galucidium passerinum* u.c.;

zīdītāji – ūdrs *Lutra lutra*, diķa naktssikspārnis *Myotis dasycneme* u.c.



dabas liegumi [Bardinska ezers](#), [Medumu ezera salas](#), [Skujines ezers](#) un [Sventes ezera salas](#), dendroloģiskie stādījumi un alejas – [Jaunsventes parks](#), [Medumu parks](#), [Medumu aleja](#)).


Kods: LV0600300

Administratīvais iedalījums: Augšdaugavas novada Kalkūnes, Medumu, Sventes un Šēderes pagasts.

Platība: 20813 ha

Dibināšanas gads: 1977

Pārvalde: Dabas aizsardzības pārvaldes struktūrvienība [Latgales reģionālā administrācija](#).

Robežu shēma 



[Lejupielādēt >>](#)

Normatīvie akti 


















[Ministru Kabineta noteikumi Nr. 69 "Noteikumi par aizsargājamo ainavu apvidiem"](#)

[Ministru Kabineta noteikumi Nr. 264 "Īpaši aizsargājamo dabas teritoriju vispārējie aizsardzības un izmantošanas noteikumi"](#)











[Ministru kabineta noteikumi Nr. 221 Aizsargājamo ainavu apvidus "Augšzeme" individuālie aizsardzības un izmantošanas noteikumi](#)

 [Dabas aizsardzības plāns \(2016. >> 2028.\)](#) 

Pielikumi:

- ●  [dabisko ezeru saraksts \(PDF 0,52 MB\)](#) 
- ●  [kultūras pieminekļu izvērtējums \(PDF 9,93 MB\)](#) 
- ●  [ainavu struktūrplāns \(PDF 2,17 MB\)](#) 
- ●  [sugu saraksti \(PDF 0,07 MB\)](#) 
- ●  [Biotopi](#) 
- ●  [Apsaimniekošanas pasākumi](#) 
- ●  [iepriekšējā plāna periodā veikto apsaimniekošanas pasākumu izvērtējums \(PDF 0,24 MB\)](#) 
- ●  [Informatīvā zīme aizsargājamo teritoriju apzīmēšanai un tās lietošanas kārtība](#) 

Pārskats par dabas aizsardzības plāna izstrādi

- ●  [sabiedriskās apspriešanas materiāli \(PDF 8.84 MB\)](#) 
- ●  [sabiedriskās apspriešanas laikā izteikto priekšlikumu apkopojums \(PDF 0,34 MB\)](#) 
- ●  [pašvaldību atzinumi \(PDF 0,99 MB\)](#) 
- ●  [Sventes ezera krasta posmā gar ceļu "Bangas-Rožlauki" labiekārtojuma skiču projekts \(PDF 1,79 MB\)](#) 
- ●  [uzraudzības grupas sēžu materiāli \(PDF 0,92 MB\)](#) 

Dabas datu pārvaldības sistēma OZOLS

Citi dati par šo un citām Latvijas īpaši aizsargājamām dabas teritorijām

[Skatīt vairāk](#)

<https://www.daba.gov.lv/lv/augszeme>