



Dabas aizsardzības pārvalde

## Mangenes meži

Publicēts: 06.11.2020.



Foto: Dabas aizsardzības pārvaldes arhīvs



Aizsardzības kategorija: dabas liegums, *Natura 2000* teritorija

Kods: LV0525000

Administratīvais iedalījums: Kuldīgas novada Rumbas pagasts

Platība: 2201 ha

Dibināšanas gads: 1999

Ministru Kabineta noteikumi: [Nr.212 "Noteikumi par dabas liegumiem" ar grozījumiem Individuālie aizsardzības un izmantošanas noteikumi](#)

Pārvalde:

sākot ar 2011.gada 1.februāri, dabas lieguma pārvaldi īsteno vides aizsardzības un reģionālās attīstības ministra pakļautībā esošas tiešās pārvaldes iestādes Dabas aizsardzības pārvaldes struktūrvienība [Kurzemes reģionālā administrācija](#).



Dabas vērtības:

Teritorija nozīmīga dažādu meža biotopu aizsardzībai. No Eiropas Savienības aizsargājamiem biotopiem sastopami *9180\** *Nogāžu un gravu meži*, *9080\** *Staignāju meži*, *9010\** *Veci vai dabiski boreālie meži*, *91D)\** *Purvaini meži*, un *4030* *Sausi virsāji*. Konstatētas


daudzas retas un aizsargājamās bezmugurkaulnieku un putnu sugas.



































Dabas datu pārvaldības sistēma OZOLS:

citi dati par šo un citām Latvijas īpaši aizsargājamām dabas teritorijām dabas datu pārvaldības sistēmā [OZOLS](#)

 [Robežu shēma](#) 

 [Dabas aizsardzības plāns \(2016.>>2028.\)](#) 

Pielikumi: 

-  [Zemes īpašumu sadalījums](#) 
-  [Zemes izmantošanas veidu karte](#) 
-  [Meža augšanas apstākļu tipi](#) 
-  [Mežaudzes, kurās šobrīd pieļaujama un kurās plānots aizliegt kopšanas cirti](#) 
-  [Mežsaimnieciskā darbība](#) 
-  [īpaši aizsargājamo biotopu veiktais kartējums un kartējuma precizējums](#) 
-  [Īpaši aizsargājamo biotopu un sugu dzīvotņu izvietojums](#) 
-  [Apsaimniekošanas pasākumi](#) 
-  [Meža un ornitoloģiskās izpētes teritorijas](#) 
-  [Kuldīgas novada atzinums](#) 
-  [METRUM atbilde Kuldīgas novada atzinuma jautājumiem](#) 
-  [Dabas aizsardzības plāna izstrādes uzsākšanas sanāksme 02.04.2015.](#) 
-  [Dabas aizsardzības plāna izstrādes uzraudzības grupas sanāksme 18.06.2015.](#) 
-  [Dabas aizsardzības plāna izstrādes uzraudzības grupas sanāksme 09.10.2015.](#) 
-  [Dabas aizsardzības plāna izstrādes uzraudzības grupas sanāksme 20.11.2015.](#) 
-  [Sabiedriskā apspriešana](#) 
-  [Noslēguma uzraudzības grupas protokols](#) 

<https://www.daba.gov.lv/lv/mangenes-mezi>