



Mežmuižas avoti

Publicēts: 06.11.2020.



Aizsardzības kategorija: dabas liegums, *Natura 2000* teritorija

Administratīvais iedalījums: Siguldas novada Allažu pagasts

Platība: 27 ha

Dibināšanas gads: 1977

Ministru Kabineta noteikumi: [Nr. 212 "Noteikumi par dabas liegumiem"](#)
[Individuālie aizsardzības un izmantošanas noteikumi](#)

Pārvalde:



sākot ar 2011.gada 1.februāri dabas lieguma pārvaldi īsteno vides aizsardzības un reģionālās attīstības ministra pakļautībā esošas tiešās pārvaldes iestādes Dabas aizsardzības pārvaldes struktūrvienība [Vidzemes reģionālā administrācija](#)

Dabas vērtības:

Viena no nedaudzām vietām Latvijā, kur sastopami avoti, kas veido avotkalņus. Bez tam sastopami arī tādi ES Biotopu direktīvas biotopi kā nogāžu un gravu meži, mēreni mitras pļavas un boreālie meži.

Dabas datu pārvaldības sistēma OZOLS:

citi dati par šo un citām Latvijas īpaši aizsargājamām dabas teritorijām dabas datu pārvaldības sistēmā [OZOLS](#)


 [Robežu shēma](#) 







 [Dabas aizsardzības plāns](#) 

Dabas aizsardzības plāna darbības termiņš dabas liegumam „Mežmuižas avoti” ir pagarināts līdz 2013.gada 31.decembrim saskaņā ar vides ministra 2010.gada 6.janvāra rīkojumu Nr.2 „Par dabas aizsardzības plāna darbības termiņa pagarināšanu”.

 [Precizētā tūrisma infrastruktūra](#) 

 [\(VARAM 2012.gada 2.marta rīkojums Nr. 77\)](#) 

Pielikumi 

-  [Teksta pielikums](#) 
-  [Plānotā infrastruktūra](#) 
-  [Precizētās tūrisma infrastruktūras karte](#) 
[\(VARAM 2012.gada 2.marta rīkojums Nr. 77\)](#)

<https://www.daba.gov.lv/lv/mezmuizas-avoti>