



Mežole

Publicēts: 06.11.2020.



Aizsardzības kategorija: dabas liegums, *Natura 2000* teritorija

Kods: LV0524100

Administratīvais iedalījums: Smiltenes novada Launkalnes pagasts

Platība: 2832 ha

Dibināšanas gads: 1999

Ministru Kabineta noteikumi:

- [Nr. 212 "Noteikumi par dabas liegumiem"](#)
- [Nr. 264 "Īpaši aizsargājamo dabas teritoriju vispārējie aizsardzības un izmantošanas noteikumi"](#)

[Individuālie aizsardzības un izmantošanas noteikumi](#)

Pārvalde:

sākot ar 2011.gada 1.februāri, dabas lieguma pārvaldi īsteno vides aizsardzības un reģionālās attīstības ministra pakļautībā esošās tiešās pārvaldes iestādes Dabas aizsardzības pārvaldes struktūrvienība [Vidzemes reģionālā administrācija](#).

Dabas vērtības:

Nozīmīga purvaino mežu, augsto un pārejas purvu, boreālo mežu aizsardzības vieta. Konstatēts sevišķi daudz reto un īpaši aizsargājamo augu un bezmugurkaulnieku sugas, tostarp 6 ES Biotopu direktīvas 2. pielikuma sugas.

Dabas datu pārvaldības sistēma OZOLS:

citi dati par šo un citām Latvijas īpaši aizsargājamām dabas teritorijām dabas datu pārvaldības sistēmā [OZOLS](#)

 [Robežu shēma](#) 

 [Dabas aizsardzības plāns \(2020.>>2032.\)](#) 

















Pielikumi:

 [1. Ornitofaunas novērojumi](#) 





 [2. Detalizēta apsaimniekošanas pasākumu karte](#) 

 [3. Pārskats par dabas aizsardzības plāna sabiedrisko apspriešanu](#) 

4. Plāna izstrādē iesaistīto ekspertu atzinumi

-  [Atzinums par vaskulārajiem augiem un sūnām](#) 
-  [Atzinums par bezmugurkaulniekiem](#) 
-  [Atzinums par tekošiem un stāvošiem saldūdeņiem, kā arī sugu grupu - bezmugurkaulnieki: gliemenēm](#) 
-  [Atzinums par gliemji](#) 
-  [Atzinums par putniem](#) 
-  [Atzinums par zālājiem](#) 
-  [Atzinums par zīdītājiem](#) 
-  [Atzinums par zivīm un nēģiem](#) 

5. Vienošanās ar Meža pētīšanas staciju par infrastruktūras izvietojumu

-  [Vienošanās](#) 
-  [Skatu torņa izvietojuma kartoshēma](#) 

<https://www.daba.gov.lv/lv/mezole>