



Dabas aizsardzības pārvalde

## Oviši

Publicēts: 07.11.2020.



Foto: Dace Sāmīte



Aizsardzības kategorija: dabas liegums, *Natura 2000* teritorija

Kods: LV0521500

Administratīvais iedalījums: Ventspils novada Tārgales un Ances pagasts

Platība: 5054 ha

Dibināšanas gads: 1999

Ministru Kabineta noteikumi: [Nr.212 "Noteikumi par dabas liegumiem" ar grozījumiem](#)

[Individuālie aizsardzības un izmantošanas noteikumi](#)

Pārvalde:

sākot ar 2011.gada 1.februāri, dabas lieguma pārvaldi isteno vides aizsardzības un reģionālās attīstības ministra pakļautībā esošas tiešās pārvaldes iestādes Dabas aizsardzības pārvaldes struktūrvienība [Kurzemes reģionālā administrācija](#).

Dabas vērtības:

Teritorija izveidota, lai aizsargātu daudzveidīgos piekrastes biotopus un aizsargājamo sugu atradnes. Teritorija atrodas Baltijas jūras piekrastē (ap 30 km garā piekrastes posmā) un ietver gan piekrastes, gan zālāju, mežu un purvu biotopus (kopā 17 ES aizsargājамie biotopi un 14 Latvijā aizsargājамie biotopi).


Raksturīgs vīgu-kangaru reljefs, t.i. jūras krastam paralēli vaļņi ar sausiem priežu mežiem mijas ar mitrām ieplakām, kurās ir zāļu purvi vai staigājumu meži.

Apdzīvotajās vietās saglabājušās Kurzemes piekrastes lībiešu ciemiem raksturīgas ēkas un apbūves struktūra; pateicoties kādreizējai lauksaimnieciskajai darbībai, izveidojušies aizsargājami zālāju biotopi.



Dabas liegumā konstatētas 3 Biotopu Direktīvā iekļautas augu sugas (smiltāja nelķe, Lēzeļa vīrcle un Lēzeļa lipare), 1 [Biotopu Direktīvā](#) iekļauta bezmugurkaulnieku suga (divjoslu airvabole), 15 Putnu Direktīvas sugas, kā arī daudzas citas retas un aizsargājamas augu un dzīvnieku sugas. Lielākā sarkanās cefalantēras un vienīgā kauslapu tofildijas atradne Latvijā.



Dabas datu pārvaldības sistēma OZOLS:

citi dati par šo un citām Latvijas īpaši aizsargājamām dabas teritorijām dabas datu pārvaldības sistēmā [OZOLS](#)

Robežu shēmas 

---

 [Oviši – Lūžņa](#) 

 [Miķeļtornis – Irbes upes grīva](#) 

 [Dabas aizsardzības plāns \(2015.>>>>2025.\)](#) 

-  [Dabas vērtību karte](#) 
-  [Infrastruktūras un apsaimniekošanas pasākumu karte un tabula](#) 
-  [Pārskats par sastopamajām putnu sugām](#) 
-  [Konstatēto sēņu sugu saraksts](#) 
-  [Konstatēto gliemju sugu saraksts](#) 
-  [Pielikums individuālo aizsardzības un izmantošanas noteikumu projektam – Priekšlikums funkcionālajam zonējumam](#) 
-  [Pielikums individuālo aizsardzības un izmantošanas noteikumu projektam – Zemes gabali](#) 
-  [Pielikums individuālo aizsardzības un izmantošanas noteikumu projektam – Speciālās informatīvās zīmes](#) 
-  [Pielikums individuālo aizsardzības un izmantošanas noteikumu projektam – Aizsargājамie koki](#) 
-  [Dabas aizsardzības plāna izstrādes informatīvās sanāksmes un uzraudzības grupas sanāksmju protokoli](#) 
-  [Pārskats par komentāriem un iedzīvotāju iesniegumiem, kas saņemti līdz sabiedriskajai apspriešanai](#) 
-  [Pārskats par dabas aizsardzības plāna sabiedrisko apspriešanu](#) 
-  [Ventspils novada pašvaldības atzinums](#) 
-  [Vienošanās ar zemes īpašniekiem par tūrisma infrastruktūras izvietojumu](#) 
-  [Funkcionālo zonu shēmas](#) 
-  [Atjaunota Natura 2000 standarta datu forma](#) 