



Vecpiebalga

Publicēts: 29.10.2020.



Teritorija dibināta, lai saglabātu un aizsargātu raksturīgu Vidzemes kultūrainavu un dabas vērtības. Interesanta reljefa daudzveidība. Teritorijā konstatēti tādi ES Biotopu direktīvas biotopi kā – 3130 Ezeri ar oligotrofām līdz mezotrofām augu sabiedrībām, 6270* Sugām bagātas ganības un ganītas pļavas, 7140 Pārejas purvi un sliksnās, 9010* Veci vai dabiski boreāli meži, 91D0* Purvaini meži u.c. Teritorijā sastopams liels skaits aizsargājamo augu un dzīvnieku sugu:

augi – gludsporu ezerene *Isoetes lacustris*, spilvainais ancītis *Agrimonia pilosa*, jumstiņu gladiola *Gladiolus imbricatus*, vienzieda krastene *Littorella uniflora* u.c.;

bezmugurkaulnieki – spilgtā purvuspāre *Leucorhina pectoralis*, pūkainais īsspārnis *Emus hirtus*, kārklu zaigraibenis *Apatura iris*, lielais torņgliemezis *Ena montana* u.c.;

zivis – akmeņgrauzis *Cobitis taenia*, spidiļķis *Rhodeus sericeus* u.c.;

abinieki un rāpuļi – lielais tritons *Triturus cristatus*, sila ķirzaka *Lacerta agilis* u.c.;

putni – mazais ērglis *Aquila pomarina*, grieze *Crex crex*, vakarlēpis *Caprimulgus europaeus*, melnā klija *Milvus migrans* u.c.;

zīdītāji – ūdrs *Lutra lutra*, diķa naktssikspārnis *Myotis dasycneme* u.c.



Aizsargājamo ainavu apvidus VECPIEBALGA. Foto: Mārtiņš Kalniņš. DAP

Aizsardzības kategorija: aizsargājamo ainavu apvidus, *NATURA 2000* teritorija (ietilpst dabas liegums [Sproģi](#)).

Kods: LV0600100

Administratīvais iedalījums: Vecpiebalgas novada Inešu, Taurenas, Vecpiebalgas pagasts.

Platība: 8925 ha

Dibināšanas gads: 1987.

Pārvalde: Dabas aizsardzības pārvaldes struktūrvienība [Vidzemes reģionālā administrācija](#).

Robežu shēma



 lejupielādēt 

Normatīvie akti

































[Ministru Kabineta noteikumi Nr.69 "Noteikumi par aizsargājamo ainavu apvidiem"](#)

[Ministru Kabineta noteikumi Nr. 264 "Īpaši aizsargājamo dabas teritoriju vispārējie aizsardzības un izmantošanas noteikumi"](#)

Individuālie aizsardzības un izmantošanas noteikumi nav

 lejupielādēt (PDF 10,9 MB) 

Pielikumi:

- ●  1. Kultūrvēstures vērtību apraksts (PDF 10,44 MB) 
- ●  2. Ainavu struktūrplāns (PDF 3,88 MB) 
- ●  3. Ainavu skati (PDF 0,64 MB) 
- ●  4. Detalizēta dabas vērtību karte (ZIP 6,28 MB) 
- ●  5. Funkcionālais zonējums (ZIP 4,53 MB) 
- ●  6. Detalizēta infrastruktūras un apsaimniekošanas pasākumu karte (ZIP 6,9 MB) 
- ●  Informatīvā zīme aizsargājamo teritoriju apzīmēšanai un tās lietošanas kārtība (PDF 0,18 MB) 
- ●  8. Vecpiebalgas novada publisko ezeru apsaimniekošanas koncepcija (PDF 3,24 MB) 
- ●  9. Sabiedriskās apspriešanas pārskats (PDF 4,5 MB) 
- ●  10. Atkārtotās sabiedriskās apspriešanas pārskats (PDF 5,58 MB) 
- ●  11. Kompensācijas par saimnieciskās darbības ierobežojumiem īpaši aizsargājamās dabas teritorijās 
- ●  12. Tūrisma infrastruktūras attīstības projekti (PDF 6,6 MB) 
- ●  13. Uzraudzības grupas pēdējās sanāksmes un paplašinātās sanāksmes protokols (PDF 1,23 MB) 
- ●  14. Pašvaldības atzinums (PDF 0,58 MB) 
- ●  15. Standarta datu forma (XLS 0,11 MB) 

Dabas datu pārvaldības sistēma

OZOLS

Citi dati par šo un citām Latvijas īpaši aizsargājamām dabas teritorijām

[Skatīt vairāk](#)

<https://www.daba.gov.lv/lv/vecpiebalga>