



Dabas aizsardzības pārvalde

Palšu purvs

Publicēts: 07.11.2020.

Atjaunināts: 28.07.2023.



Lielākais purvu komplekss Vidzemes augstienes ģeobotāniskajā rajonā. Rietumu tipa augstais purvs ar ciņu mazmeldru. Teritorijā ir distrofi ezeri un purvaini priežu meži. Nozīmīga teritorija ES Putnu direktīvas sugu aizsardzībai, sastopamas tādas putnu sugas kā baltpieres zoss, rubenis, mežirbe, dzērve, ķīvīte, dzeltenais tārtiņš, upes tārtiņš, lietuvainis u.c.



Dabas liegums PALŠU PURVS. Foto Fanija Šitca

Aizsardzības kategorija: dabas liegums, *Natura 2000* teritorija

Kods: LV0526200

Administratīvais iedalījums: Cēsu novada Kaives pagasts un Madonas novada Jumurdas pagasts.



Platība: 621 ha

Dibināšanas gads: 1999

Pārvalde: Dabas aizsardzības pārvaldes struktūrvienība [Vidzemes reģionālā administrācija](#).

Robežshēma 




 [Robežu shēma](#) 

Normatīvie akti 



[Ministru kabineta noteikumi Nr. 212 "Noteikumi par dabas liegumiem"](#)

[Ministru kabineta noteikumi Nr. 264 "Īpaši aizsargājamo dabas teritoriju vispārējie aizsardzības un izmantošanas noteikumi"](#)

Dabas aizsardzības plāns 



 [Dabas aizsardzības plāns \(2004.-2014.\)](#) 

 [Pielikumi](#) 

Dabas datu pārvaldības sistēma

OZOLS

Citi dati par šo un citām Latvijas īpaši aizsargājamām dabas teritorijām

[Skatīt vairāk](#)



<https://www.daba.gov.lv/lv/palsu-purvs>