



Dabas aizsardzības pārvalde

Pļieņciema kāpa

Publicēts: 07.11.2020.

Atjaunināts: 11.03.2022.



Teritorija izveidota piekrastes kāpu vaļņa aizsardzībai, kas klāts ar vecu priežu mežu (raksturīgas smiltāju augu kopas). No ES Biotopu direktīvas biotopiem sastopami - embrionālās kāpas, mežainas jūrmalas kāpas, priekškāpas.



Dabas liegums PĻIEŅCIEMA KĀPA. Foto: Kārlis Lapiņš

Aizsardzības kategorija: dabas liegums, *Natura 2000* teritorija


Kods: LV0514800


Administratīvais iedalījums: Engures novada Engures pagasts

Platība: 61,9 ha

Dibināšanas gads: 1987

Pārvalde: Dabas aizsardzības pārvaldes struktūrvienība [Pierīgas reģionālā administrācija](#).


Robežu shēma 

 [Robežu shēma](#) 

Normatīvie akti 

[Ministru Kabineta noteikumi Nr. 212 "Noteikumi par dabas liegumiem"](#)

[Ministru Kabineta noteikumi Nr. 264 "Īpaši aizsargājamo dabas teritoriju vispārējie aizsardzības un izmantošanas noteikumi"](#)

Dabas aizsardzības plāns (2022. >> 2034.) 

 [VARAM 11.03.2022. rīkojums Nr. 1-2/35 par dabas lieguma "Plieņciema kāpa" dabas aizsardzības plāna apstiprināšanu](#) 

 [Dabas aizsardzības plāns \(2022. >> 2034.\)](#) 

Pielikumi:

 [1.1. 2005. gada dabas aizsardzības plānā paredzētie apsaimniekošanas pasākumi](#) 

 [1.2. ES nozīmes aizsargājamo biotopu karte](#) 

 [1.3. Aizsargājamo biotopu kvalitātes karte](#) 

 [1.4. Aizsargājamo meža biotopu kvalitātes karte](#) 

 [1.5. Reto un aizsargājamo vaskulāro augu sugu karte](#) 

 [1.6. Reto un aizsargājamo bezmugurkaulnieku sugu karte](#) 

 [1.7. Reto un aizsargājamo putnu sugu karte](#) 

 [1.8. Sugu un biotopu apsaimniekošanas pasākumu un dabas tūrisma infrastruktūras kartes](#) 

 [2. Sabiedriskās apspriešanas materiāli](#) 

 [3. Ekspertu atzinumi](#) 

Dabas datu pārvaldības sistēma
OZOLS

Citi dati par šo un citām Latvijas īpaši aizsargājamām dabas teritorijām

[Skatīt vairāk](#)

<https://www.daba.gov.lv/lv/plienciema-kapa>