



Dabas aizsardzības pārvalde

## Pluču tīrelis

Publicēts: 07.11.2020.



Foto: L.Mihailova



Aizsardzības kategorija: dabas liegums, *Natura 2000* teritorija.

Kods: LV0517100

Administratīvais iedalījums: Ventspils novada Usmas un Ugāles pagasts

Platība: 740 ha

Dibināšanas gads: 1977

Ministru Kabineta noteikumi:

[Nr. 212 "Noteikumi par dabas liegumiem"](#)

[Nr. 264 "Īpaši aizsargājamo dabas teritoriju vispārējie aizsardzības un izmantošanas noteikumi"](#)

Individuālie aizsardzības un izmantošanas noteikumi: nav

Pārvalde:

sākot ar 2011.gada 1.februāri, dabas lieguma pārvaldi īsteno vides aizsardzības un reģionālās attīstības ministra pakļautībā esošas tiešās pārvaldes iestādes Dabas aizsardzības pārvaldes struktūrvienība [Kurzemes reģionālā administrācija](#).

Dabas vērtības:


Nozīmīga purvainu mežu un augsto purvu aizsardzības teritorija (rietumu tipa augstais purvs ar ciņu mazmeldru). Konstatēts Eiropas Savienības aizsargājamais biotops *7150 Rhynchosporion albae pioniersabiedrības uz mitras kūdras vai smiltīm*, kā arī viena no lielākajām rubeņu populācijām Kurzemē.

































Dabas datu pārvaldības sistēma OZOLS:

citi dati par šo un citām Latvijas īpaši aizsargājamām dabas teritorijām dabas datu pārvaldības sistēmā [OZOLS](#)

 [Robežu shēmas](#) 

 [Dabas aizsardzības plāns \(2016.>>2028.\)](#) 

Pielikumi 

-  [Zemes īpašumu sadalījums](#) 
-  [Zemes izmantošanas veidu karte uz topogrāfijas pamata](#) 
-  [Meža augšanas apstākļu tipi](#) 
-  [Mežaudzes, kurās šobrīd pieļaujama un kurās plānots aizliegt kopšanas cirti](#) 
-  [Mežsaimnieciskā darbība](#) 
-  [Mežu vecuma grupas](#) 
-  [Īpaši aizsargājamo biotopu veiktais kartējums un kartējuma precizējums](#) 
-  [Īpaši aizsargājamo biotopu un sugu dzīvotņu izvietojums](#) 
-  [Apsaimniekošanas pasākumi](#) 
-  [Meža un ornitoloģiskās izpētes teritorijas](#) 
-  [Dabas aizsardzības plāna izstrādes uzsākšanas sanāksme 02.04.2015.](#) 
-  [Dabas aizsardzības plāna izstrādes uzraudzības grupas sanāksme 16.06.2015.](#) 
-  [Dabas aizsardzības plāna izstrādes uzraudzības grupas sanāksme 30.10.2015.](#) 
-  [Ventspils novada atzinums](#) 
-  [Sabiedriskā apspriešana](#) 
-  [Noslīguma uzraudzības grupas protokols](#) 

<https://www.daba.gov.lv/lv/plucu-tirelis>