



Dabas aizsardzības pārvalde

Randu pļavas

Publicēts: 07.11.2020.



Liegums izveidots piejūras pļavu, retu augu sugu un sabiedrību aizsardzībai. Nozīmīga ligzdojošo bridējputnu un ūdensputnu vieta.

Vairāk nekā 40 aizsargājamo augu sugu. Viena no 3 purva mātsaknes atradnēm Latvijā.



Dabas liegums RANDU PĻAVAS. Foto Jānis Pērle.

Aizsardzības kategorija: dabas liegums (ietilpst [Ziemeļvidzemes biosfēras rezervātā](#)), *Natura 2000* teritorija















Kods: LV0509100

Administratīvais iedalījums: Limbažu novada Salacgrīvas un Ainažu pagasts.

Platība: 290.5 ha

Dibināšanas gads: 1962

Pārvalde: Dabas aizsardzības pārvaldes struktūrvienība [Vidzemes reģionālā administrācija](#).

Robežu shēma 	▼
 Robežu shēmas 	
Normatīvie akti 	▼
<p>Ministru Kabineta noteikumi Nr. 212 "Noteikumi par dabas liegumiem" ar grozījumiem</p> <p>Ministru kabineta noteikumi Nr. 124 Dabas lieguma "Randu pļavas" individuālie aizsardzības un izmantošanas noteikumi</p>	
Dabas aizsardzības plāns 2005 >> 2014 (pagarināts >> 2019) 	▼
 Dabas aizsardzības plāns (2005.-2014.) 	
<p><i>Saskaņā ar Latvijas Republikas vides aizsardzības un reģionālās attīstības ministra K.Gerhada 2016.gada 18.februāra rīkojumu Nr.24 „Par dabas aizsardzības plānu darbības termiņa pagarināšanu” dabas lieguma „Randu pļavas” dabas aizsardzības plāna darbības termiņš pagarināts līdz 2019.gada 31.decembrim.</i></p>	
Pielikumi:	
 Teksta pielikums 	
 Plānotā infrastruktūra 	
Pētījumi 	▼
 Dabas lieguma "Randu pļavas" hidroloģiskā izpēte (20107) 	

Dabas datu pārvaldības sistēma OZOLS:

citi dati par šo un citām Latvijas īpaši aizsargājamām dabas teritorijām dabas datu pārvaldības sistēmā [OZOLS](#)

<https://www.daba.gov.lv/lv/randu-plavas>