



Dabas aizsardzības pārvalde

## Sātiņu dīķi

Publicēts: 07.11.2020.



Foto: Dabas aizsardzības pārvaldes arhīvs



Aizsardzības kategorija: dabas liegums, *Natura 2000* teritorija.

Kods: LV0525500

Administratīvais iedalījums: Saldus novada Pampāļu, Zirņu, Kursišu un Novadnieku pagasts

Platība: 3750 ha

Dibināšanas gads: 1999

Ministru Kabineta noteikumi:

[Nr. 212 "Noteikumi par dabas liegumiem"](#)

[Nr. 264 "Īpaši aizsargājamo dabas teritoriju vispārējie aizsardzības un izmantošanas noteikumi"](#)

Individuālie aizsardzības un izmantošanas noteikumi: nav

Pārvalde:

sākot ar 2011.gada 1.februāri, dabas lieguma pārvaldi īsteno vides aizsardzības un reģionālās attīstības ministra pakīautībā esošas tiešās pārvaldes iestādes Dabas aizsardzības pārvaldes struktūrvienība [Kurzemes reģionālā administrācija](#).

Dabas vērtības:



Teritorija ar zivju dīķiem - nozīmīga ligzdojošiem un migrējošiem ūdensputniem. Apkārtējie meži ir ligzdošanas vieta plēsējputniem un melnajam stārķim. Konstatētas vairākas retas sīkspārņu sugas.

Dabas datu pārvaldības sistēma OZOLS:







citi dati par šo un citām Latvijas īpaši aizsargājamām dabas teritorijām dabas datu pārvaldības sistēmā [OZOLS](#)

 [Robežu shēmas](#) 







 [Dabas aizsardzības plāns \(2019.>>2025.\)](#) 

Pielikumi  







Zemes īpašuma formas

-   [1. lapa](#) 
-   [2. lapa](#) 







Zemes lietošanas veidi

-   [1. lapa](#) 
-   [2. lapa](#) 







Dabas vērtības

-   [1. lapa](#) 
-   [2. lapa](#) 







Biotopu apsaimniekošanas pasākumi

-   [1. lapa](#) 
-   [2. lapa](#) 

Tūrisma infrastruktūra

-   [1. lapa](#) 
-   [2. lapa](#) 

Potenciālais zonējums

-   [1. lapa](#) 
-   [2. lapa](#) 

<https://www.daba.gov.lv/lv/satinu-diki>