



Dabas aizsardzības pārvalde

Moricsalas dabas rezervāts

Publicēts: 10.11.2020.



Moricsalas dabas rezervāta teritorijā ietilpst Moricsala (83 ha), Lielā Alkšņu sala (33 ha) un Usmas ezera Luziķērtes līcis (702 ha). Moricsalā konstatēta izcili bagātīga augu un dzīvnieku valsts: 409 vaskulāro augu sugas, 157 sūnu sugas, 338 sēņu sugas, 82 ķērpju sugas, vairāk nekā 40 putnu sugas, 320 tauriņu sugas. Vairāk nekā 100 sugas, kuras tiek uzskatītas par retām un aizsargājamām ne vien Latvijā, bet daudzās Eiropas valstīs. Savdabīga, reti sastopama pirmatnējā meža ainava.



Moricsalas dabas rezervāts. Foto: DAP

Aizsardzības kategorija: dabas rezervāts, *Natura 2000* teritorija


Kods: LV0100200

Administratīvais iedalījums: Ventspils novada Usmas pagasts.



Platība: 818 ha

Dibināšanas gads: 1912

Pārvalde: Dabas aizsardzības pārvaldes struktūrvienība [Kurzemes reģionālā administrācija](#).

Robežu shēma 




 [Robežu shēma](#) 

Normatīvie akti 



[Morcsalas dabas rezervāta likums](#)

 [Kārtība Moricsalas dabas rezervāta apmeklēšanai](#) 

Dabas aizsardzības plāns (2009.>>2024.) 



 [Dabas aizsardzības plāns \(2009.>>2024.\)](#) 

 [Pielikumi](#) 

Dabas datu pārvaldības sistēma OZOLS

Citi dati par šo un citām Latvijas īpaši aizsargājamām dabas teritorijām

[Skatīt vairāk](#)

<https://www.daba.gov.lv/lv/moricsalas-dabas-rezervats>