



Dabas aizsardzības pārvalde

Supes purvs

Publicēts: 10.11.2020.

Atjaunināts: 14.02.2022.



Skats uz Sūpes ezeru. Foto: Alda Stepanova



Aizsardzības kategorija: dabas liegums, *Natura 2000* teritorija

Kods: LV0505500

Administratīvais iedalījums: Jēkabpils novada Viesītes pilsēta ar lauku teritoriju un Elkšņu pagasts

Platība: 698 ha

Dibināšanas gads: 1987

Ministru Kabineta noteikumi:

[Nr. 212 "Noteikumi par dabas liegumiem"](#)

[Nr. 264 "Īpaši aizsargājamo dabas teritoriju vispārējie aizsardzības un izmantošanas noteikumi"](#)

Individuālie aizsardzības un izmantošanas noteikumi: nav

Pārvalde: Dabas aizsardzības pārvaldes struktūrvienība [Latgales reģionālā administrācija](#).


Dabas vērtības:

Nozīmīga augstā purva un distrofa ezera (Supes ezers) aizsardzības teritorija. Purvu aptver purvains priežu mežs. Piemērots

biotops lielajiem plēsējiem, taču tos negatīvi ietekmē cilvēka radītie traucējumi (makšķerēšana, ugunsgrāku kurināšana u.c.). No ES Biotopu direktīvas biotopiem sastopami - neskarti augstie purvi, ieplakas purvos, purvaini meži, distrofi ezeri u.c.












Dabas datu pārvaldības sistēma OZOLS:

citi dati par šo un citām Latvijas īpaši aizsargājamām dabas teritorijām dabas datu pārvaldības sistēmā [OZOLS](#)


















 [Robežu shēma](#) 

 [Dabas aizsardzības plāns \(2019. >> 2030.\)](#) 

Robežu shēma

- 1  Pēc Ministru kabineta 1999.gada 15. jūnija noteikumiem Nr.212 
- 2  precizēta 
- 3  precizēta, iekļaujot ierosināto paplašinājumu 
-  Robežpunktu koordinātes 
-  Zemes lietošanas veidu karte 
-  ES nozīmes īpaši aizsargājami biotopi 
-  ES nozīmes īpaši aizsargājamo biotopu kvalitāte 
-  Īpaši aizsargājamās un citādi nozīmīgās augu, sēņu un sūnu sugas 
-  Īpaši aizsargājamās un citādi nozīmīgās bezmugurkaulnieku un zīdītāju sugas 
-  Īpaši aizsargājamās un citādi nozīmīgās putnu sugas 

Karte

- 1  DL robežu paplašināšana 
- 2  Koku un krūmu apauguma novākšana pirms aizsprostu izveidošanas, u.c. 
- 3  Hidroloģiskā režīma atjaunošana susināšanas ietekmētajās teritorijās (B.1.3.), u.c. 
- 4  Aizsargājamo un potenciālo meža biotopu dabiska attīstība bez cilvēka iejaukšanās, u.c. 
- 5  Informatīvā stenda uzstādīšana un uzturēšana (D.1.2.), Dabas lieguma informatīvo zīmju uzstādīšana dabā un to uzturēšana 
-  Aizauguma karte 
-  Esošās meliorācijas sistēmas novērtējums 
-  Kompensācijas par saimnieciskās darbības ierobežojumiem īpaši aizsargājamās dabas teritorijās 
-  Dabas aizsardzības plāna izstrādes dokumentācija 