



Vestiena

Publicēts: 30.10.2020.



Teritorija dibināta, lai saglabātu un aizsargātu Vidzemes augstienes raksturīgo ainavu un dabas kompleksu daudzveidību. Vestienas aizsargājamo ainavu apvidus ietver Vidzemes augstienes centrālo daļu ar Latvijas augstāko virsotni – Gaiziņkalnu –, kā arī citus apkārtējos lielpaugurus, kuru augstums pārsniedz 270 m vjl. (Sirdskalns, Abrienas kalns, Bolēnu kalns u.c.). Teritorijā ietilpst gan ainaviski, gan bioloģiski vērtīga Vestienas ezeru grupa - Kāla ezers, Talejas ezers, Ilziņas ezers u.c. Teritorijā konstatēti tādi ES Biotopu direktīvas biotopi kā – 3150 Eitrofi ezeri ar iegrimušo ūdensaugu un peldaugu augāju, 6430 Eitrofas augsto lakstaugu audzes, 6270* Sugām bagātas ganības un ganītas pļavas, 7140 Pārejas purvi un slīkšņas, 9010* Veci vai dabiski boreāli meži, 91E0* Aluviāli krastmalu un palieņu meži u.c. Teritorijā sastopams liels skaits aizsargājamo augu un dzīvnieku sugu:

augi – lielā brūnkāte *Orbanache pallidiflora*, spilvainais ancītis *Agrimonia pilosa*, jumstiņu gladiola *Gladiolus imbricatus*, stāvlapu dzegužpirkstīte *Dactylorhiza incarnata* u.c.;

bezmugurkaulnieki – divjoslu airvabole *Graphoderus bilineatus*, spilgtā purvuspāre *Leucorrhinia pectoralis*, kārklu zaigraibenis *Apatura iris*, lielais torņgliemezis *Ena montana* u.c.;

zivis un apaļmutnieki – akmengrauzis *Cobitis taenia*, platgalve *Cottus gobio*, straute nēģis *Lampetra planeri* u.c.;

putni – mazais ērglis *Aquila pomarina*, grieze *Crex crex*, vakarlēpis *Caprimulgus europaeus*, sila cīrulis *Lullula arborea*, svītrainais ķauķis *Sylvia nissoria* u.c.;

zīdītāji – ūdris *Lutra lutra*, diķa naktssikspārnis *Myotis dasycneme* u.c.



Aizsardzības kategorija: aizsargājamo ainavu apvidus, *Natura 2000* teritorija (ietilpst dabas parks [Gaiziņkalns](#), dabas liegums [Ilzina ezers](#) un [Kāla ezera salas](#), ģeoloģiskais veidojums Bolēnu Acu avots un Vestienas muižas aleja).

Kods: LV0600500



Administratīvais iedalījums: Ērgļu novada Ērgļu un Jumurdas pagasts; Madonas novada Aronas, Bērzaunes, Vestienas pagasts.

Platība: 27114 ha

Dibināšanas gads: 1977.

Pārvalde: Dabas aizsardzības pārvaldes struktūrvienība [Vidzemes reģionālā administrācija](#).

Robežu shēma ▼

 [Robežshēma](#) 



Normatīvie akti ▼

[Ministru Kabineta noteikumi Nr. 69 "Noteikumi par aizsargājamo ainavu apvidiem"](#)

[Ministru Kabineta noteikumi Nr. 264 "Īpaši aizsargājamo dabas teritoriju vispārējie aizsardzības un izmantošanas noteikumi"](#)





















Individuālie aizsardzības un izmantošanas noteikumi nav

Dabas aizsardzības plāns (pagarinājums >>> 31.12.2025.) ▼

 [Dabas aizsardzības plāns \(2011. >> 2020.\)](#) 

Ar [VARAM 09.12.2020. rīkojumu Nr 1-2/153](#) dabas aizsardzības plānu darbības termiņš pagarināts līdz 2025. gada 31. decembrim.

Pielikumi:

-  [Zemes lietošanas veidi](#) 
-  [Zemes īpašumu formas](#) 
-  [Dabas vērtības](#) 
-  [Apsaimniekošanas pasākumi](#) 
-  [Esošā un plānotā tūrisma infrastruktūra](#) 
-  [Potenciālais zonējums](#) 
-  [Ainavu vizuāli telpiskā struktūra](#) 
-  [Esošās robežas](#) 
-  [Itecamās robežu izmaiņas](#) 
-  [Citi pielikumi](#) 

Dabas datu pārvaldības sistēma
OZOLS

Citi dati par šo un citām Latvijas īpaši aizsargājamām dabas teritorijām

[Skatīt vairāk](#)

<https://www.daba.gov.lv/lv/vestiena>