
















Ķemeru nacionālais parks pielikumi

Publicēts: 22.10.2020.

 tekstuālie pielikumi 

Karte  

-  Robežshēma, ainavu telpas, bioloģiski vērtīgās pļavas, ceļu ainavas, dabas vērtības 
-  Dūņiera veģetācijas karte, derīgo izrakteņu ieguve, bebru sastopamība, hidroloģiskais tīkls, informācijas zīmju izvietojums 
-  Remontējamā un veidojamā infrastruktūra, zemju sadalījums pa īpšņiem, u.c. 
-  Kvartāra ģeoloģija, Kaņiera ezera zonējums, apsaimniekošana, biotopu karte, Ķemeru Nacionālā parka zonējums 
-  kultūrvēsturiskie objekti, medību kolektīvu nomas platības, paredzētā mežsainieciskā darbība, u.c. 
-  Izvietojuma shēma, Valguma mežāre - priekšlikumi detālplānojumam, vērtīgo zāļu purvu un avoksnāju izvietojums, u.c. 

 Precizētā tūrisma infrastruktūra 

[\(VARAM 2012.gada 2.marta rīkojums Nr. 77\)](#)

 Precizētās tūrisma infrastruktūras karte 

[\(VARAM 2012.gada 2.marta rīkojums Nr. 77\)](#)

<https://www.daba.gov.lv/lv/kemeru-nacionalais-parks-pielikumi>