



Dabas aizsardzības pārvalde

Tāšu ezers

Publicēts: 12.11.2020.



Foto: Andris Maisiņš



Aizsardzības kategorija: dabas liegums, *Natura 2000* teritorija

Kods: LV0527300

Administratīvais iedalījums: Grobiņas novads Medzes pagasts

Platība: 271 ha

Dibināšanas gads: 2004

Ministru Kabineta noteikumi:

[Nr. 212 "Noteikumi par dabas liegumiem"](#)

[Nr. 264 "Īpaši aizsargājamo dabas teritoriju vispārējie aizsardzības un izmantošanas noteikumi"](#)

Individuālie aizsardzības un izmantošanas noteikumi: nav

Pārvalde:

sākot ar 2011.gada 1.februāri, dabas lieguma pārvaldi īsteno vides aizsardzības un reģionālās attīstības ministra pakļautībā esošas tiešās pārvaldes iestādes Dabas aizsardzības pārvaldes struktūrvienība [Kurzemes reģionālā administrācija](#).

Dabas vērtības:

Putniem nozīmīgā vieta. Sekls un stipri aizaudzis ezers ar zemiem un lēzeniem krastiem. Ap ezeru ir slapjas un krūmainas pļavas. Pavasara migrācijas laikā ezerā pulcējas ziemeļu gulbji un zosis. Ezerā ligzdo melnais zīriņš, lielais dumpis, meža zoss, Seivi ļauķis.



































































Dabas datu pārvaldības sistēma OZOLS:

citi dati par šo un citām Latvijas īpaši aizsargājamām dabas teritorijām dabas datu pārvaldības sistēmā [OZOLS](#)

 [Robežu shēmas](#) 

 [Dabas aizsardzības plāns \(2020. >> 2035.\)](#) 

 Sabiedriskās apspriešanas pārskats 

-   Robežshēma 
-   Esošā teritorijas izmantošana pēc TP 
-   Zemes īpašumu piederība 
-   Zemes lietošanas veidi 
-   Meža tipi 
-   Mežaudžu plāns 
-   Biotopi 
-   Bezmugurkaulnieku sugu atradnes 
-   Putnu sugu atradnes 
-   Zidītāji un zivis 
-   Dabas un kultūrvēsturiskas vērtības 
-   Apsaimniekošanas pasākumi 
-   Esošā un plānotā tūrisma infrastruktūra 
-   Augšņu tipi 
-  Hidrotehniskie pasākumi 
-  Tāšu ezera hidroloģiskā modelēšana 
-   Tāšu ezera gultnes 3D modelis ISOA1 
-   Tāšu ezera 3D modelis ISOA1 
-   Tāšu ezera dūņu slāņa modelis ISOA1 
-   Tāšu ezera uzmērīšanas shēma ISOA1 
-   Tāšu ezers šķērsriezumi 1-3 
-   Tāšu ezers šķērsriezumi 4-6 
-   Tāšu ezers modelis – garenprofils 