



Dabas aizsardzības pārvalde

Ukru gārša

Publicēts: 12.11.2020.



Foto: K.Lapiņš



Aizsardzības kategorija: dabas liegums, *Natura 2000* teritorija

Kods: LV0523200

Administratīvais iedalījums: Auces un Tērvetes novads

Platība: 1115 ha

Dibināšanas gads: 1999

Ministru Kabineta noteikumi:

[Nr. 212 "Noteikumi par dabas liegumiem"](#)

[Nr. 264 "Īpaši aizsargājamo dabas teritoriju vispārējie aizsardzības un izmantošanas noteikumi"](#)

[Individuālie aizsardzības un izmantošanas noteikumi](#)

Pārvalde:

sākot ar 2011.gada 1.februāri, dabas lieguma pārvaldi īsteno vides aizsardzības un reģionālās attīstības ministra pakļautībā esošas tiešās pārvaldes iestādes Dabas aizsardzības pārvaldes struktūrvienība [Pierīgas reģionālā administrācija](#).

Dabas vērtības:



Teritorijā galvenokārt lapkoku, mazāk jauktu koku meži uz ļoti auglīgām karbonātiskām augsnēm. Daļa teritorijas ir meliorēta, bet masīva austrumu daļā saglabājies dabisks koku sastāvs. Daudz vecu ozolu un mežabeļu. Lakstaugu stāvā konstatētas retas un aizsargājamas augu sugas, to vidū arī lielā zvaigznīte. Ošu meži ar lielo zvaigznīti ir Latvijā ļoti reti, sastopami tikai Zemgalē. Meža masīvs vērtīgs arī no bezmugurkaulnieku un ornitoloģiskā viedokļa - sastopami daudz dienvīdu faunas pārstāvji.


Dabas datu pārvaldības sistēma OZOLS:


citi dati par šo un citām Latvijas īpaši aizsargājamām dabas teritorijām dabas datu pārvaldības sistēmā [OZOLS](#)

 [Robežu shēmas](#) 

 [Dabas aizsardzības plāns \(2016 >> 2028\)](#) 

Pielikumi  

[Kartes](#) 

[Dabas aizsardzības plāna izstrāde](#) 

<https://www.daba.gov.lv/lv/ukru-garsa>