



Dabas aizsardzības pārvalde

Ventas un Šķerveļa ieleja

Publicēts: 12.11.2020.



FOTO: Šķerveļa ieteka Ventā



Aizsardzības kategorija: dabas liegums, *Natura 2000* teritorija.

Kods: LV0507200

Administratīvais iedalījums: Skrundas novada Nīkrāces pagasts Skrundas pilsēta ar lauku teritoriju; Saldus novada Pampāļu pagasts.

Platība: 1459 ha

Dibināšanas gads: 1957

Ministru Kabineta noteikumi: [Nr. 212 "Noteikumi par dabas liegumiem"](#)
[Individuālie aizsardzības un izmantošanas noteikumi](#)

Pārvalde:

sākot ar 2011.gada 1.februāri dabas lieguma pārvaldi īsteno vides aizsardzības un reģionālās attīstības ministra pakļautībā esošās tiešās pārvaldes iestādes Dabas aizsardzības pārvaldes struktūrvienība [Kurzemes reģionālā administrācija](#).

Dabas vērtības:


Teritorija veidota, lai aizsargātu izcilu Ventas ielejas un tās pietekas Šķervēļa posmu. Konstatēti vairāki Eiropas Savienības aizsargājāmie biotopi, no kuriem nozīmīgākie: *8220 Smilšakmens atsegumi*, *9180* Nogāžu un gravu meži*, *3260 Upju straujtecēs un dibiski upju posmi* u.c.










































[Robežu shēma](#)

Dabas datu pārvaldības sistēma OZOLS:

citi dati par šo un citām Latvijas īpaši aizsargājamām dabas teritorijām dabas datu pārvaldības sistēmā [OZOLS](#)

 [Dabas aizsardzības plāns \(2020.>>2031.\)](#) 

Pielikumi 

-  [Robežshēmas](#) 
-  [Robežpunktu koordinātas](#) 
-  [Kartogrāfisks attēlojums plānotajai \(atļautajai\) teritorijas izmantošanai](#) 
-  [Esošie tūrisma un infrastruktūras objekti](#) 
-  [Sastopamie ES nozīmes aizsargājамie biotopi](#) 
-  [Sastopamo ES nozīmes aizsargājamo mežu, purvu un saldūdeņu biotopu kvalitātes karte](#) 
-  [Sastopamo DMB un PDMB kvalitātei atbilstošo mežaudžu izvietojums](#) 
-  [Vaskulāro augu sugu izplatības karte](#) 
-  [Sūnu, sēņu un ķērpju sugu izplatības karte](#) 
-  [Zidītāju un zivju sugu izplatības karte](#) 
-  [Bezmugurkaulnieku sugu izplatības karte](#) 
-  [Putnu sugu izplatības karte](#) 
-  [Ainavu struktūrplāns](#) 
-  [Valsts nozīmes dižkoku un potenciālo dižkoku izvietojums teritorijā](#) 
-  [Kopsavilkums par sīkspārņu novērojumiem pēdējo 15 gadu laikā](#) 
-  [Lauku blokos ietilpstošās un BDUZ maksājumiem pieteiktās lauksaimniecības zemju platības](#) 
-  [Mezsaimnieciskā darbība dabas lieguma teritorijā \(kartogrāfisks attēlojums\)](#) 
-  [Pašreizējā dabas lieguma teritorijā un teritorijā](#) 
-  [Ierosinātā funkcionālā zonējuma karte](#) 
-  [Dabas aizsardzības plānā ierosināto apsaimniekošanas pasākumu kartes](#) 
-  [Dabas aizsardzības plāna izstrādes dokumentācija](#) 