



Dabas aizsardzības pārvalde

Vidusburtnieks

Publicēts: 12.11.2020.



Foto: L.Vīndedze



Aizsardzības kategorija: dabas liegums, *Natura 2000* teritorija, ietilpst [Ziemeļvidzemes biosfēras rezervātā](#).

Kods: LV0000120

Tips: C

Administratīvais iedalījums: Burtnieku novada Burtnieku un Vecates pagasts, Rūjienas novada Jeru pagasts, Mazsalacas novada Sēļu pagasts

Platība: 812.8 ha

Dibināšanas gads: 2004

Ministru Kabineta noteikumi:

[Nr. 212 "Noteikumi par dabas liegumiem"](#)

[Nr. 264 "Īpaši aizsargājamo dabas teritoriju vispārējie aizsardzības un izmantošanas noteikumi"](#)

Individuālie aizsardzības un izmantošanas noteikumi: nav

Pārvalde:



sākot ar 2011. gada 1. februāri dabas lieguma pārvaldi īsteno vides aizsardzības un reģionālās attīstības ministra pakļautībā esošas tiešās pārvaldes iestādes Dabas aizsardzības pārvaldes struktūrvienība [Vidzemes reģionālā administrācija](#).

Dabas vērtības:

Sastopami vērtīgi ozolu-apšu-priežu meži, ozolu meži un priežu-egļu meži, kā arī vecupes. Konstatētas retas bezmugurkaulnieku sugas.


Dabas datu pārvaldības sistēma OZOLS:



citi dati par šo un citām Latvijas īpaši aizsargājamām dabas teritorijām dabas datu pārvaldības sistēmā [OZOLS](#)



 [Robežu shēma](#) 

 [Dabas aizsardzības plāns \(2006.-2016.\)](#) 

Saskaņā ar Latvijas Republikas vides aizsardzības un reģionālās attīstības ministra K.Gerhada 02.08.2017. rīkojumu Nr.1-2/119 „[Par dabas aizsardzības plānu darbības termiņa pagarināšanu](#)” dabas lieguma „Vidusburtnieks” dabas aizsardzības plāna darbības termiņš pagarināts līdz 31.12.2021.

Pielikumi 

 [Pielikums](#) 

 [Plānotā infrastruktūra](#) 

<https://www.daba.gov.lv/lv/vidusburtnieks>